

Цель - Арктика

**Выиграет ли Россия
битву за Арктику?**

**Работу выполнила:
ученица 10 а класса МОУ «СОШ
№ 9»
Белая Елизавета Анатольевна**

Предисловие

В современном мире не так уж редки конфликты и столкновения интересов различных стран. В последнее время все сильнее закипают горячие международные страсти вокруг холодной Арктики. Сразу несколько стран яростно спорят за право на свой кусок территории. Может случиться и так, что мы потеряем право на свою исконную территорию. Почему именно сейчас разгорается эта нешуточная заваруха? Какой линии придерживается в своей политике Россия? Попробуем разобраться в сложившейся ситуации.

Из истории...

Поморы, жившие на берегу Белого моря близ Архангельска в устьях рек Печеры и Мезени, рыбаки и мореходы, издавна ходили по северным морям. Их самый дальний маршрут – на Шпицберген. Так называется архипелаг в Северном Ледовитом океане.



В XVIII веке по приказу Петра I была осуществлена Великая Северная экспедиция. Целью этой экспедиции было исследовать и нанести на карту все побережье Сибири, обращенное к Арктическим морям.

Руководители отрядов исследователей



Д. Л. Овцын



С. Г. Малыгин



Х. П. Лаптев



В. В. Прончищев

Министр финансов – прозорливый военный политик

- Министр финансов Витте в 1894 году подготовил доклад Александру III. Он прислушался к советам нескольких морских офицеров, которые убедили его, что нельзя флот наш базировать только на закрытых морях – Балтике, Черном и Японском. Любая война – и конец этому флоту.
- По рекомендации своих знакомых моряков он отправился в Архангельск, на Мурман, осмотрел Кольскую губу и подготовил доклад императору. Мол, господа, вот выход в открытый океан, где нас никто никогда не остановит: незамерзающее море, великолепная база для флота!
- Но, похоже, что было наплевать и Александру III, и Николаю II. Не возгорелись желанием.



С. Ю. Витте

Из истории...

Какое отношение имел к Арктике И. В. Сталин?

- После революции 1917 года Сталин стал первым советским политиком, который обратился к северной экономической и военной стратегии России, выработанной в XIX веке.
- 31 - й год, Сталин обратился в Политбюро с предложением о создании Северного флота и строительстве для него базы в Кольском заливе.
- В Политбюро его послали в комиссию обороны при Совнарком (в то время Сталин был всего лишь членом этой комиссии).
- А ответили: мол, у нас и так хватает проблем, вот дойдет очередь до проблемы Военно-морского флота, тогда и будем ее смотреть.
- Видно тогда было не до записки Сталина. И это по важнейшему военно-стратегическому моменту!
- Такая недальновидность была оттого, что верховодили в Наркомвоенморе сухопутные стратеги, которые считали, что флот нужен только для охраны побережий и десантных операций.



И. В. Сталин

Из истории...

Нам нужен сильный флот

- ❖ России необходимо вернуться к основам нашей отечественной арктической политики, к ее традициям, к ее давно разработанным планам и упорно выполнять их. Нужно просто восстановить то, что мы утратили в 90-е годы.
- ❖ Нужно вкладывать деньги в укрепление обороны страны. Сегодня, как никогда, нам надо прочно стоять в своей Арктике. Мы должны иметь сильный Северный флот.
- ❖ У нас сейчас все сократилось до минимума. Нам нужно восстанавливать свой прежний Северный флот таким, каким он был, скажем, в начале 80-х.
- ❖ Такой флот позволит сохранить за нашей страной наши права не только на все арктические архипелаги и острова, но и на тот самый шельф, который мы еще пока не нанесли точно на карты.
- ❖ Запасов этого шельфа хватит всему миру примерно на 50 – 70 лет. А России, как минимум, на пять поколений!
- ❖ Новая схватка за Арктику только начинается.



Что мы можем потерять?

Нынешнее положение дел возникло вследствие нашей беспринципной политики. Мы сами побежали из Арктики. Американцы платят чуть ли не тысячу долларов каждому, кто живет на Аляске. А у нас сейчас отток идет...

Потому что ни подвоза продуктов, ни товаров – ничего нет. Все рухнуло. При Горбачеве как бы готовили отступление из Арктики, а при Ельцине завершили. Если мы не вернемся в Арктику, то нам в общем – то крышка.

Потому что у нас территория Сибири, а она основная часть нашей страны, открыта с Арктики. А с юга Китай. Сегодня мы дружим, отдавая им свои острова. А завтра может все что угодно произойти...

Россия в последнее время вроде бы поворачивается лицом к Арктике. Да, в Кремле поняли, что началась настоящая борьба за Арктику.

Дословно

Д. Медведев: Арктика имеет для России стратегическое значение... Это наша обязанность и прямой долг перед потомками. Мы должны надежно и на долгосрочную перспективу обеспечить национальные интересы России в Арктике. Наша первая и фундаментальная задача – превратить Арктику в ресурсную базу России XXI века.

Секретарь Совбеза РФ Николай Патрушев: Заметно возросла активность в Арктике приполярных государств – США, Канады, Норвегии, Дании, в том числе и в военной области. Многие развивают свою инфраструктуру, не только пытаются и будут добывать полезные ископаемые, которых здесь огромное количество, но и сооружают свои военные базы. Если упустим время, нас отсюда вытеснят.

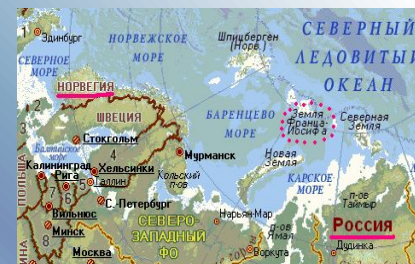
Запасы Арктики

По оценкам специалистов, дно Ледовитого океана прячет не менее 10 млрд. тонн нефти и газа. Уже сейчас Арктика обеспечивает около 11% национального дохода России и 22% объема российского экспорта, в регионе добывается около 90% никеля и кобальта, 60% меди, 96% платиноидов, 100% барита и апатитового концентрата. В российской части Арктики сосредоточено около 25% от общего количества мировых ресурсов углеводородов. Помимо этого, там уже добывается порядка 15% рыбной продукции

В чем суть конфликта?

До сих пор не существует международных соглашений, признаваемых всеми арктическими странами, по которым проведены в Арктике границы.

Например, многие норвежцы до сих пор считают Землю Франца – Иосифа своей территорией.



До сих пор не установлено детальное разграничение между датской Гренландией, и Канадой.

Кто главные игроки в этой схватке?

Канада



США



Дания



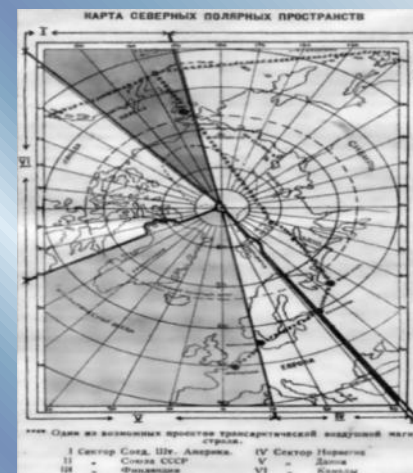
Россия



Норвегия

Что на севере наше?

- На какой же кусок Арктики претендует Россия?
- Это такой гигантский треугольник. Его основание – от крайней западной до крайней восточной точки нашей территории, а верхний угол упирается в Северный полюс. Это и есть секторальный принцип. Все, что внутри этого сектора, - наше.
- Чья это идея?
- Канадцы первые сказали, к ним присоединились американцы, затем Советский союз.
- Какое право дает секторальный раздел?
- Только на владение землями – островами и архипелагами. Без воды. Тогда никому в голову не приходило, что важно еще иметь и воду свою.




Архивная карта

Архивная карта

Копии старой карты сегодня не имеют никакого юридического значения, лишь чисто символическое. Ибо они означают принадлежность к той или иной стране конкретных островов и архипелагов. А воды? Что под водой? А дно чье? Ни один документ пока не определяет. Из – за этого и начался весь шум.

Сильные США, сильная Канада, Дания и Норвегия, входящие в НАТО и пользующиеся покровительством этой военной организации, считают, что Россия – это не Советский Союз, России, мол, слишком жирно иметь такую огромную арктическую территорию, обойдется. И отсюда возникла проблема шельфа. То есть геологического продолжения побережья, но под водой. И теперь собираются делить Арктику не по секторам, а в соответствии с границами шельфа.



Канадский архипелаг

В настоящее время борьба пока ведется в районе Канадского архипелага.

Канадский архипелаг – это совокупность всех островов, составляющих север Канады. Там пока идет борьба в виде появления военных кораблей Канады и Дании. Они не могут поделить сегодня все воды, которые скрывают нефтеносные слои.

Ни канадцы, ни датчане не афишируют величину запасов, но это тот самый знаменитый шельф, который начинается в районе Гренландии и канадского архипелага и идет к нашему побережью. Канада считает этот шельф, который идет к нам, своим, датчане – своим.

И если мы немедленно не докажем, что этот шельф наш, не сумеем защитить хотя бы его зону, находящуюся в нашем секторе, то мы ее потеряем.

Из – за чего зреет свара


- ◆ Человечество все больше начинает задумываться о стратегических запасах энергоресурсов.
- ◆ В нашем секторе богатые месторождения нефти и газа. В этой дележке на первом месте – Штокмановское месторождение. На него претендуем мы (в нашем секторе), но часть его отходит в норвежский сектор, и уже отсюда начинаются проблемы.
- ◆ А еще между Гренландией и Северной Землей – тот самый спорный шельф, который должен дать больше всего нефти и газа. На него претендуют датчане, канадцы и мы.
- ◆ Американцы пока прячутся за спинами датчан и канадцев. Но свое надеются получить. С помощью своих нефтяных компаний. Они и мечтают захватить шельф. И отодвинуть нас.





Правила дележки

- Арктику делят по-новому уже 5 – 7 лет. На глазах у России! А стоит нам заикнуться, что это принадлежит нам, как нам же говорят: дайте доказательства, что это земля от шельфа. Как же мы будем доказывать?
- Доказать можно только бурением. Для этого необходимо немедленно создавать несколько судов для глубинного подводного бурения.
- И на основе работ геологов доказать, что шельф начинается от нас и является продолжением нашего побережья. Это может доказать только международная экспедиция.
- Но канадцы и датчане уже ведут эти работы, а у нас они ещё пока не начинались!
- Нужно просто опустить деньги для строительства наших судов для морского бурения.
- Но США почему играют на втором плане?
- Зачем им влезать в прямую драку? Они просто получают плоды, независимо от того, кто победит – Канада, Дания или Норвегия.

Когда захлопнутся двери?

 История нам отвела всего несколько лет. Через три, максимум пять лет нас поставят перед свершившимся фактом. Еще и перестанут пускать в наш же российский сектор Арктики!

 И те же американцы будут контролировать колоссальный источник углеводородов. Такой, которого еще не знала история земного шара.

 Мы до сих пор только приблизительно знаем, сколько там нефти. Мы знаем только: очень много. А сколько еще не разведано? Нельзя точно определить.

 Но нефть и газ Арктики продлят жизнь экономике нашей планеты минимум на полвека, если не больше.



Россия уже приступила к выполнению плана закрепления в Арктике:

1. Ученые сразу двух институтов развернули новые научные наблюдения в северных широтах. Прежде всего, на арктическом шельфе. Ближайшие задачи: научно доказать родство подводного хребта Ломоносова, а следовательно, и большего куска Арктики с нашей землей. За счет этого Россия может получить до 2 миллионов квадратных километров территорий.



2. Началось восстановление гидрометеостанций. Туда прибыли новые партии с оборудованием.

3. Идет восстановление навигационной структуры Северного морского пути – всего того, что обеспечивает безопасность плавания в тех широтах: маяки, станции, датчики, радиоаппаратура.



4. Летом прошлого, 2008, года успешно прошла экспедиция академика А. Чилингарова. В которой на архипелаг был опущен флаг.

5. Мы приступили к модернизации и строительству ледокольного флота. Недавно было заложено новое судно.

Список использованной литературы

- **«Библиотека Кирилла и Мефодия»**
- **Газета «Комсомольская правда. Саратов»**
9 декабря, 2010 года
- **Маркин В. А. «Я познаю мир. География» Москва, издательство «АСТ», 2010 мгод**