

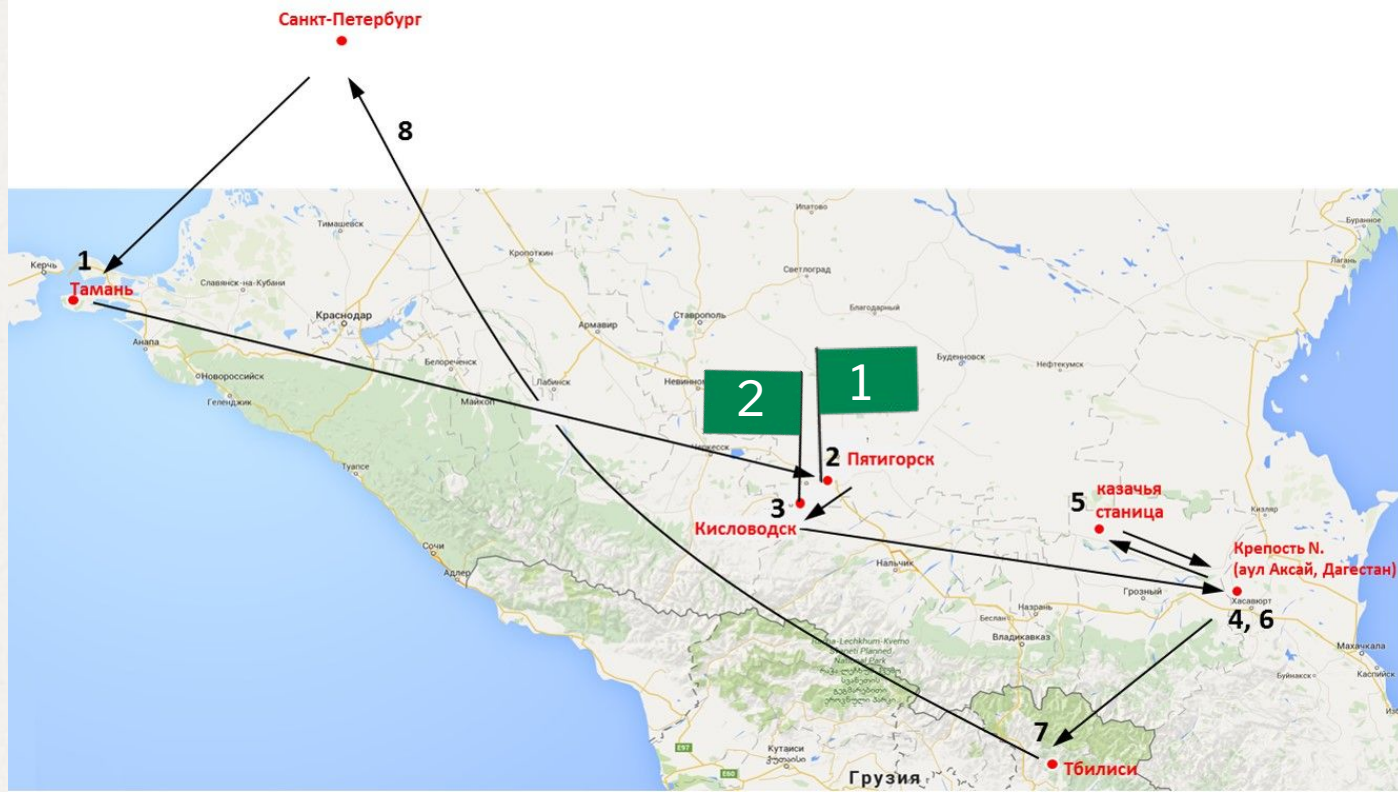
Путевой очерк Григория Печорина

КАВКАЗ

Подготовили:

- Царькова Екатерина (презентация)
- Шувалова Светлана
- Скоропад Вера
- Писарева Анна
- Чебану Сергей

Карта путешествия Печорина.



- Местонахождение Печорина на Кавказе

Название пунктов назначения и их координаты

Пятигорск

Широта

$44^{\circ} 2' 54''$ ($44^{\circ} 2' 91$) северной широты

Долгота

$43^{\circ} 3' 33''$ ($43^{\circ} 3' 56$) восточной долготы

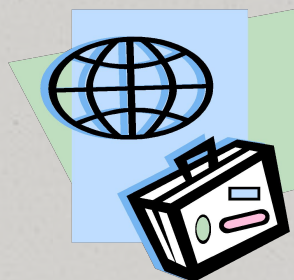
Кисловодск

Широта

$43^{\circ} 54' 47''$ ($43^{\circ} 54' 79$) северной широты

Долгота

$42^{\circ} 43' 14''$ ($42^{\circ} 43' 24$) восточной долготы




Природные и климатические особенности данной местности. Пятигорск.

**Глазами героя
романа**

**В соответствии с
действительностью**

- Климат в Пятигорске характеризуется мягкой зимой и жарким летом. Благодаря большому количеству водных ресурсов и мягкому климату, город обладает живописными водоёмами, лесополосами и парками. Средняя месячная температура воздуха в январе: -3° ; в июле: 21° .



Природные и климатические особенности данной местности. Кисловодск.

Глазами героя романа

В соответствии с действительностью

- Климат в Кисловодске континентальный. Зима умеренно мягкая, сухая. Самые холодные дни бывают в январе. Зимой много солнечных дней, и в течение дня солнце светит не менее 4 часов, ветры бывают редко. Весна наступает позже, чем в других городах Кавказа, погода изменчива. Лето продолжительное (около 5 месяцев), никогда не бывает жарким, вечером и ранним утром всегда прохладно. Прекрасная устойчивая золотая осень начинается с сентября. Солнечная сухая погода держится обычно до ноября.



Достопримечательности Кисловодска

УКАЗАННЫЕ В ПРОИЗВЕДЕНИИ

- «Кольцо-гора»

В СОВРЕМЕННОМ ПУТЕВОДИТЕЛЕ

- Курортный парк
- Нарзанная галерея



Достопримечательности Пятигорска

УКАЗАННЫЕ В ПРОИЗВЕДЕНИИ

- Грот Лермонтова
- Академическая галерея

В СОВРЕМЕННОМ ПУТЕВОДИТЕЛЕ

