






# топографические знаки Искусственные е сооружения

*Юный Спасатель 2016  
Республика САХА (Якутия) пос. Хани*

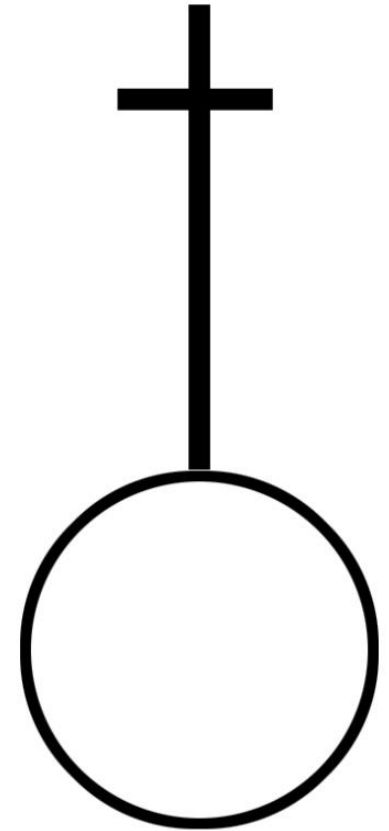

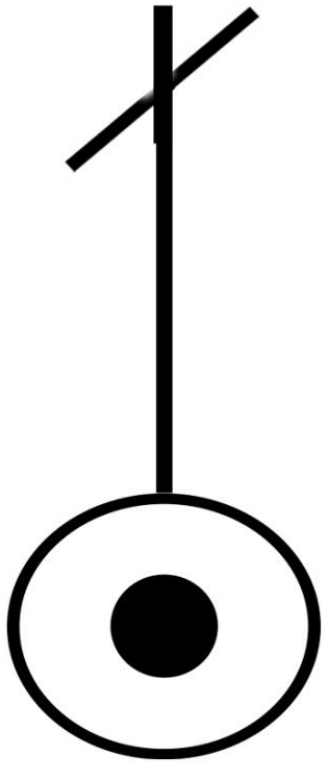
# Пункт государственной геодезической сети

1





# Колодец с журавлём

2





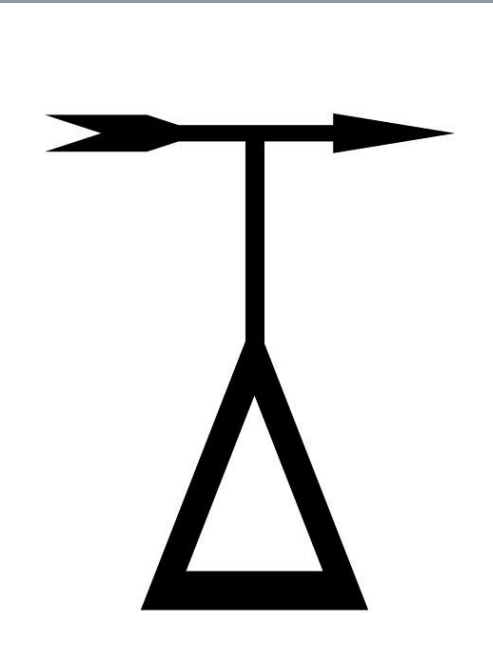
# Склады ГСМ

3





# Ветряная мельница

4



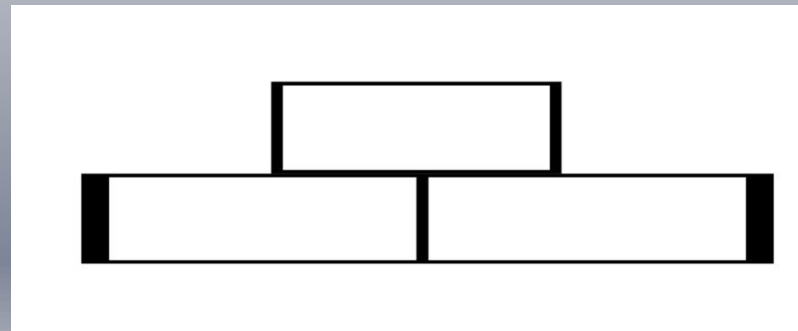
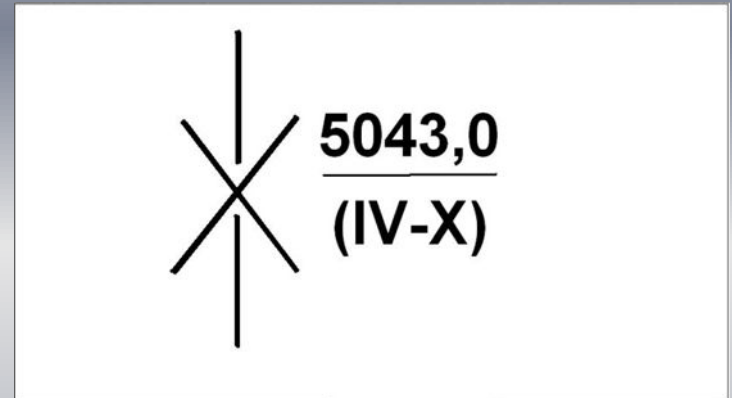
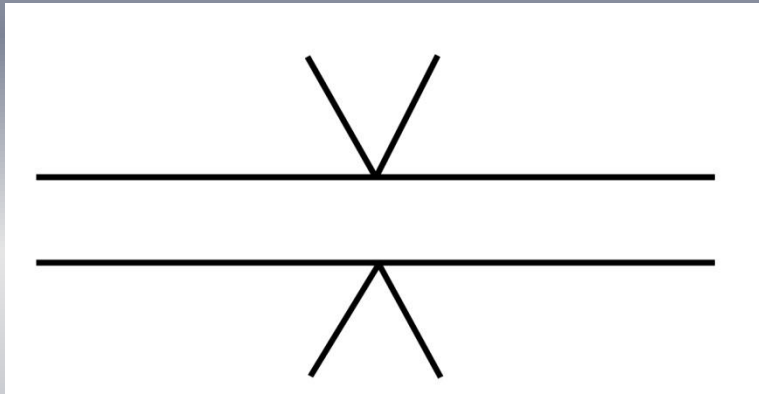
# Масштабное здание

5



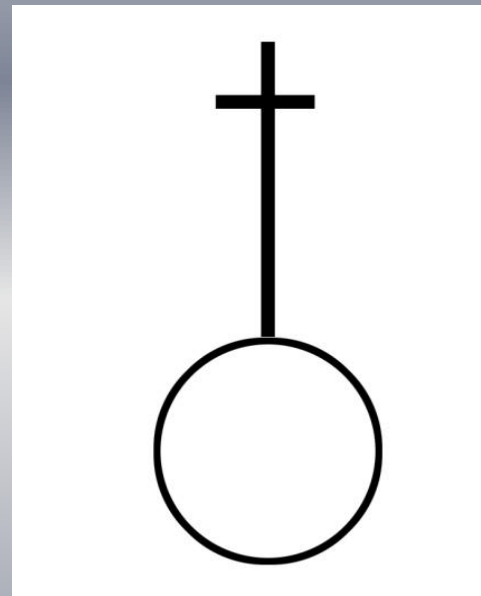
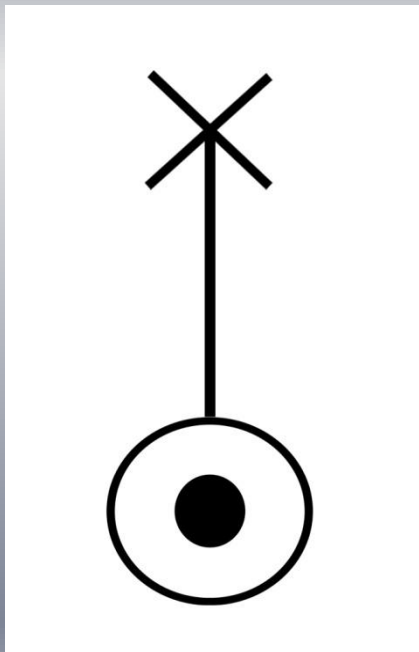

# ПЕРЕВАЛЫ И ОТМЕТКИ ИХ ВЫСОТ И ВРЕМЯ ДЕЙСТВИЯ

6



7


# Часовня






# Пасека



8



# Радио-теле мачты



9





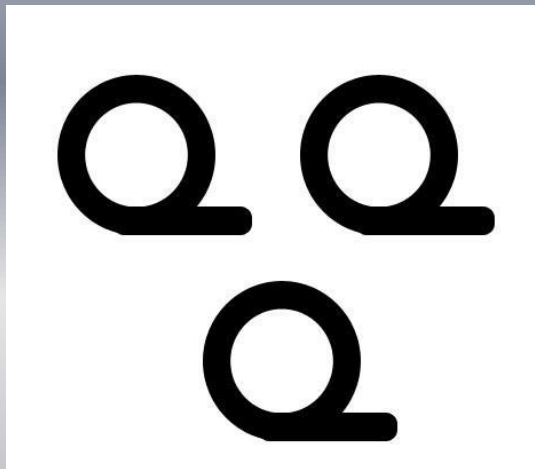
**РАСТИТЕЛЬНО  
СТЬ.**

**ПРИГОТОВИЛИСЬ?**


**НАЧАЛИ!**

# Редколесье



10



# Вырубленный лес



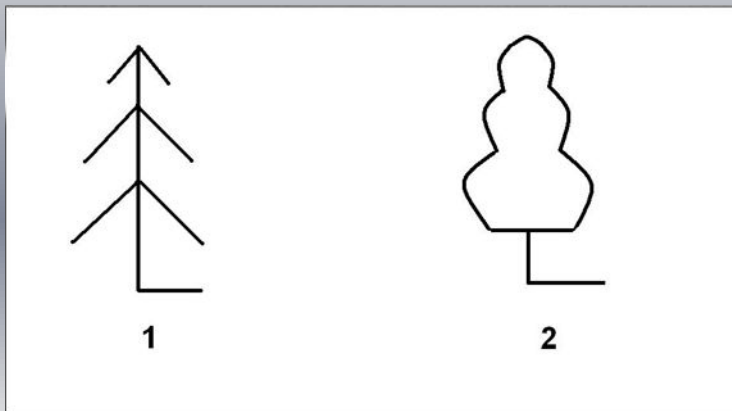


11

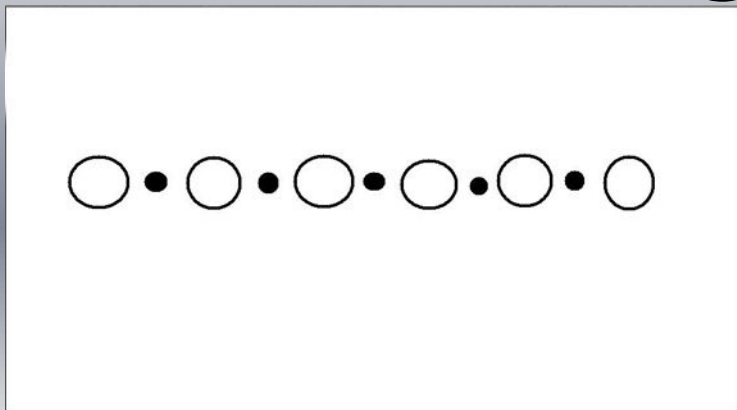


# Горелый лес



12



# Бурелом

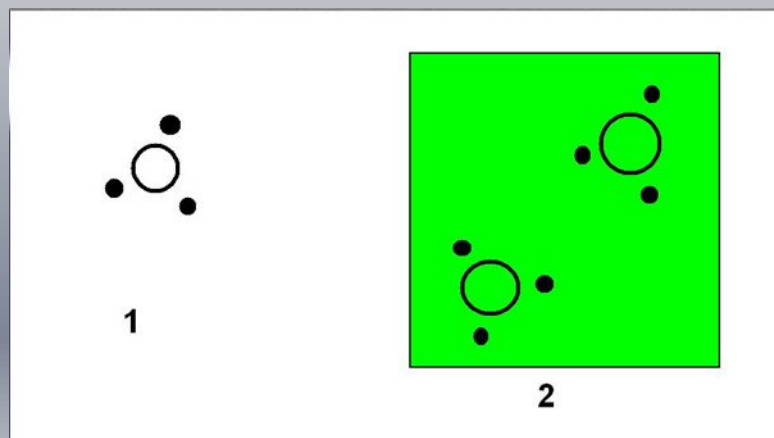

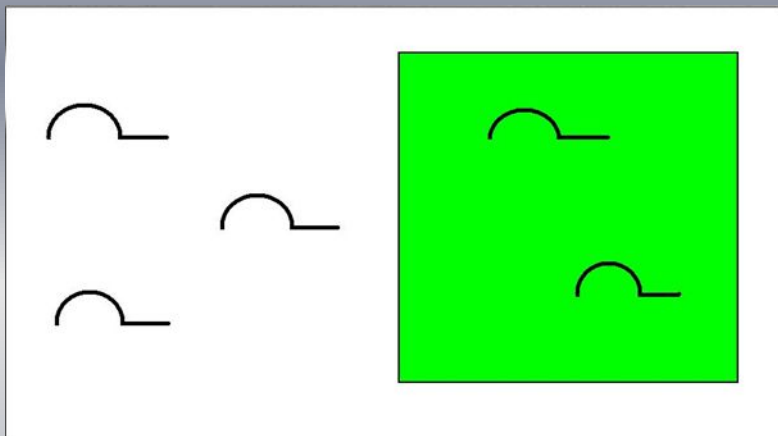


13



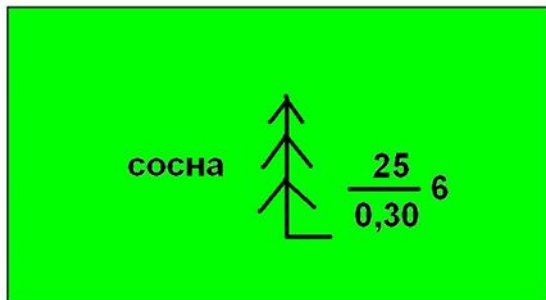
# КУСТАРНИКИ: 1) ОТДЕЛЬНЫЕ КУСТЫ И ГРУППЫ КУСТОВ; 2) СПЛОШНЫЕ ЗАРОСЛИ

14

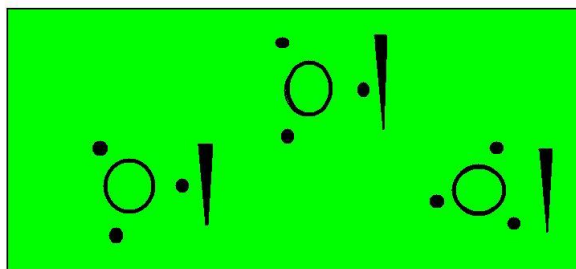





# Хвойные леса

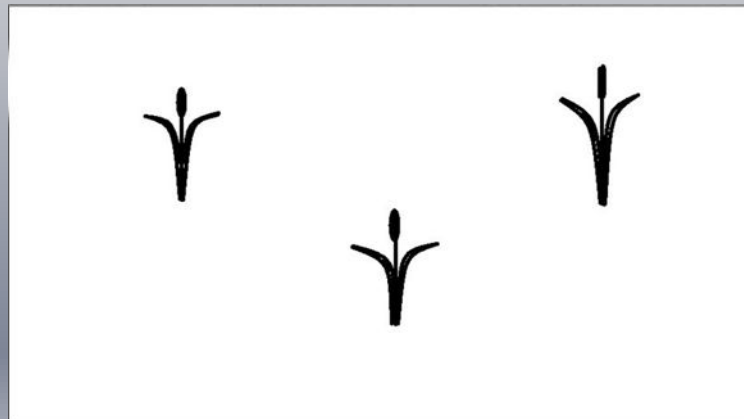

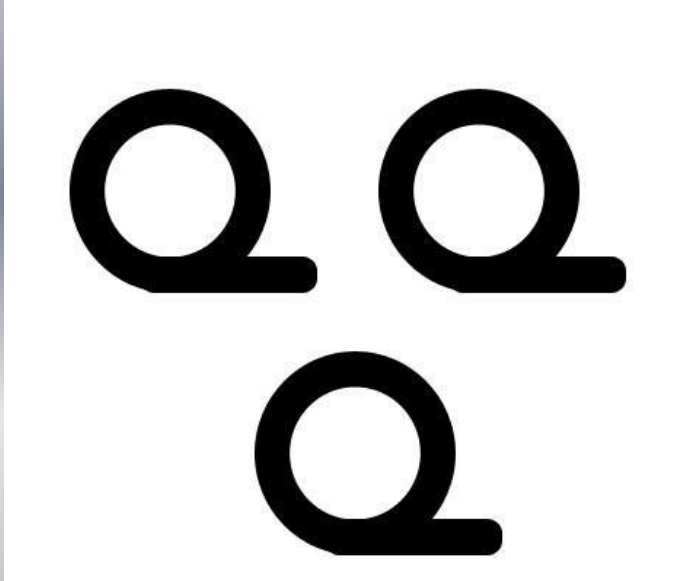


15



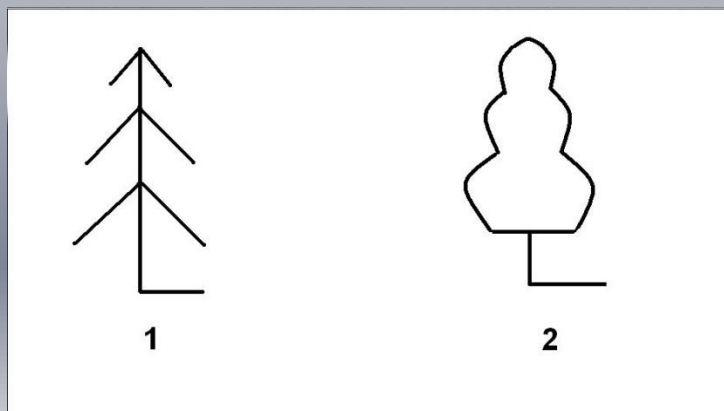
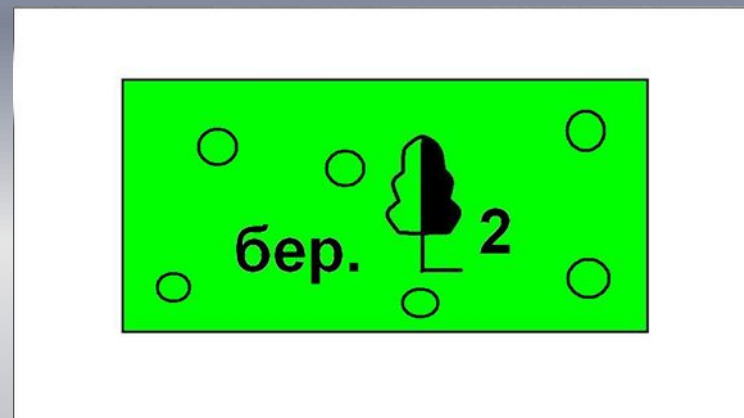
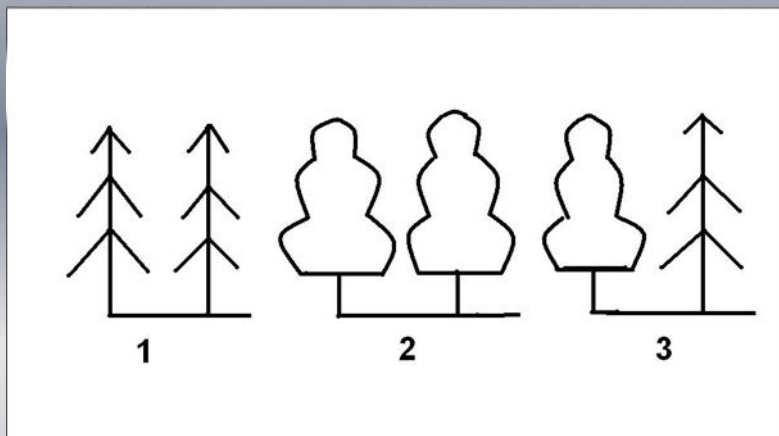
# Луг

16



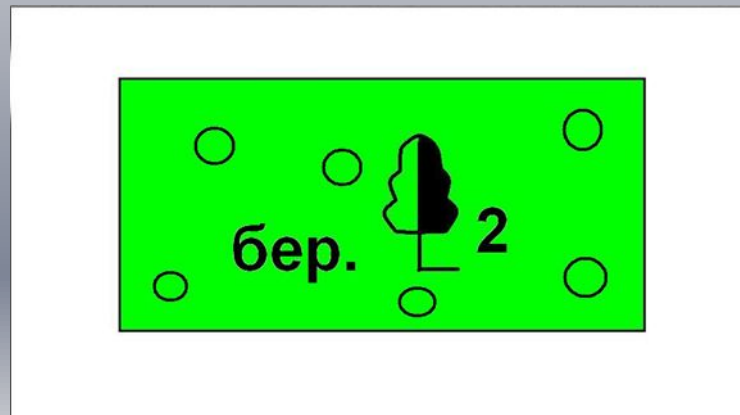
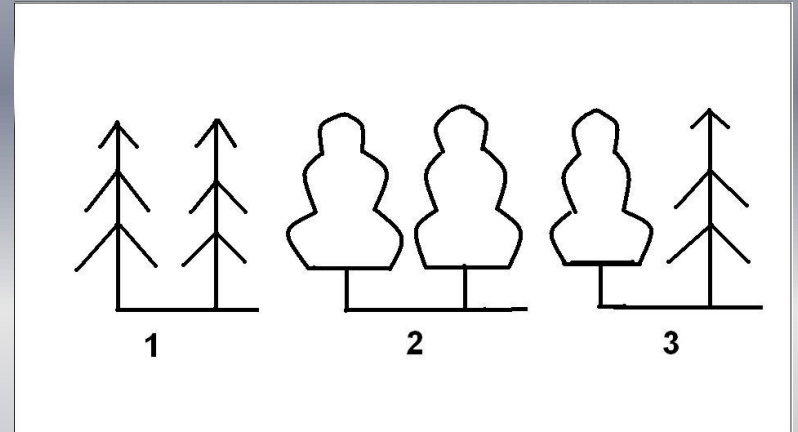
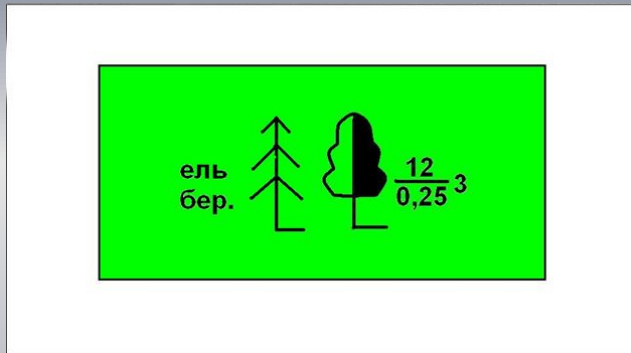
# Отдельно стоящие деревья служащие ориентиром

17




# Смешанный лес


18



# Несудоходная река



19



**Неточно. Придётся  
попытаться снова...**



**Удачи на**  
**следующ**  
**их этапах!**