

СЕВЕРО-
ЗАПАДНЫЙ
ФЕДЕРАЛЬНЫЙ
ОКРУГ

СЕВЕРО-ЗАПАДНЫЙ ФЕДЕРАЛЬНЫЙ ОКРУГ



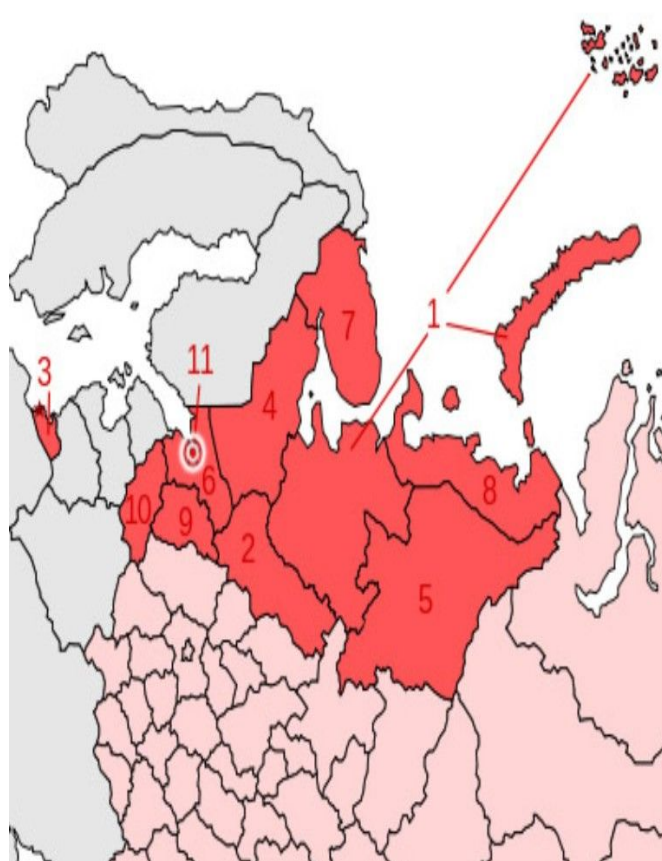
СЕВЕРО-ЗАПАДНЫЙ ФЕДЕРАЛЬНЫЙ ОКРУГ












- административное формирование на севере и северо-западе европейской части России.
- Образован указом Президента Российской Федерации от 13 мая 2000 года. Центром округа является город федерального значения Санкт-Петербург.

ВКЛЮЧАЕТ В СВОЙ СОСТАВ СЛЕДУЮЩИЕ СУБЪЕКТЫ

- Республика Карелия
- Республика Коми
- Архангельская область
- Ненецкий автономный округ
- Вологодская область
- Мурманская область
- Ленинградская область
- Новгородская область
- Псковская область
- Калининградская область
- город федерального значения Санкт-Петербург

СЕВЕРО-ЗАПАДНЫЙ ФЕДЕРАЛЬНЫЙ ОКРУГ



№	Флаг	Субъект Федерации	Площадь, тыс. кв.км	Население, тыс. чел.	Столица или центр и их население, тыс. чел.
1		Архангельская область*	589,9	1280,2	Архангельск (349,6)
2		Вологодская область	144,5	1227,8	Вологда (286,2)
3		Калининградская область	15,1	937,4	Калининград (422,3)
4		Республика Карелия	180,5	693,1	Петрозаводск (266,3)
5		Республика Коми	416,8	974,6	Сыктывкар (229,3)
6		Ленинградская область	83,9	1637,7	Санкт-Петербург (4571,2)
7		Мурманская область	144,9	857	Мурманск (317,5)
8		Ненецкий автономный округ	176,8	41,9	Нарьян-Мар (26,3)
9		Новгородская область	54,5	657,6	Великий Новгород (216,7)
10		Псковская область	55,4	713,4	Псков (194,8)
11		Санкт-Петербург	1,4	4869,6	

СЕВЕРО-ЗАПАДНЫЙ ФЕДЕРАЛЬНЫЙ ОКРУГ

- Территория Северо-Западного федерального округа составляет 9.87 % территории Российской Федерации. Численность населения округа – 13 800 658 (2014 год) (9.45 % населения России). Основу населения составляют горожане – 83.3 %(2013).

ГЕОГРАФИЯ

- Большая часть Северо-Западного федерального округа расположена на европейском севере.
- Территория округа преимущественно равнинная, находится в зоне смешанных лесов, тайги, лесотундры и тундры. В округе сосредоточено около 50 % лесных ресурсов европейской части России.

ГЕОГРАФИЯ



ГЕОГРАФИЯ



ГЕОГРАФИЯ

- На юге Северо-Западный федеральный округ граничит с Приволжским федеральным округом и Центральным федеральным округом, на востоке - с Уральским федеральным округом. Округ имеет выход в Балтийское, Белое, Баренцево, Карское моря.
- Северо-Западный федеральный округ занимает выгодное геополитическое положение – граничит с Финляндией, Норвегией, Польшей, Эстонией, Латвией, Литвой, Белоруссией.

КЛИМАТ

- Климат СЗФО умеренный и субарктический. Воздух имеет высокую влажность.
- Важным климатообразующим фактором является омывание морями Северного Ледовитого и Атлантического океанов, из-за чего климат отличается сравнительно теплой зимой и прохладным летом на северо-западе округа, а на севере суровой зимой и сравнительно коротким, но теплым летом. Климат федерального округа является благоприятным.

КЛИМАТ



ЭКОНОМИКА

- Северо-Западный федеральный округ объединяет 2 экономических района: **Северный и Северо-Западный.**
- В СЗФО сосредоточено почти 72 % запасов апатитов, около 77 % - титана, 45 % - бокситов, 19 % - минеральных вод, около 18 % - алмазов и никеля России. Важное место в экономике округа занимает добыча нефти и угля.

ЭКОНОМИКА



- Основная добыча нефти и угля сосредоточена в республике Коми. Усинское и Возейское месторождения обеспечивают около 88 % добычи нефти в регионе.

ЭКОНОМИКА



- Основная добыча газа приходится на Вуктыльское месторождение, дающее 90 % газа федерального округа.

ПРОМЫШЛЕННОСТЬ И СЕЛЬСКОЕ ХОЗЯЙСТВО

- Доля округа в промышленном производстве России - около 12 %, в производстве сельскохозяйственной продукции - 6,2 %.

ОСНОВНЫЕ ОТРАСЛИ

- машиностроение, в том числе радиоэлектроника, приборостроение, судостроение
- топливно-энергетический комплекс (добыча нефти, газа, угля, сланцев, производство электроэнергии)
- заготовка и переработка древесины
- черная и цветная металлургия
- пищевая и легкая промышленности
- судостроение
- производство строительных материалов
- рыболовство и рыбопереработка
- электроэнергетика
- транспорт и логистика

ПРОМЫШЛЕННОСТЬ И СЕЛЬСКОЕ ХОЗЯЙСТВО

- В округе расположены сборочные заводы таких крупных автомобильных марок как BMW, Ford, Nissan, Toyota, Infiniti и множества других
- Крупнейшие предприятия СЗФО: ОАО «Северсталь», ОАО «Силовые машины», ОАО «Объединённая судостроительная корпорация», ОАО «Илим-Палп», ОАО «Янтарьэнерго», ОАО «Апатит», Кольская горно-металлургическая компания, ОАО «Севкабель».

ПРОМЫШЛЕННОСТЬ И СЕЛЬСКОЕ ХОЗЯЙСТВО

- По объему добываемой рыбы округ уступает только Дальневосточному. В Баренцевом море ведется лов ценных рыб: трески, сельди, морского окуня и др. Переработка рыбы осуществляется рыбокомбинатами в Мурманске, Санкт-Петербурге и Калининграде.

ПРОМЫШЛЕННОСТЬ И СЕЛЬСКОЕ ХОЗЯЙСТВО



ТРАНСПОРТ

- Высоко развита транспортная система округа, которая включает в себя все виды транспорта: морской, речной, железнодорожный, воздушный, автомобильный и трубопроводный.
- В округе находятся крупнейшие порты России - Санкт-Петербург, Мурманск, Калининград и Архангельск. Мурманский порт, в основном, связан с транспортировкой энергоресурсов, как из России, так и из других стран, в частности Норвегии, по Северному морскому пути.

ТРАНСПОРТ



ТРАНСПОРТ

- Крупным железнодорожным узлом является столица округа - Санкт-Петербург, от которого берут начало магистрали на Калининград, Москву, Хельсинки, Минск, Киев и множество других городов, обеспечивая внешнеэкономические связи с другими федеральными округами России и другими странами.

НАСЕЛЕНИЕ



СПАСИБО ЗА
ВНИМАНИЕ