


5 ИНТЕРЕСНЫХ ВОДНЫХ ОБЪЕКТОВ РЯДОМ С МЕСТОМ МОЕГО ПРОЖИВАНИЯ

Подготовили ученицы 10 класса

Пичаевской СОШ

Сытюгина Ксения, Поторыкина
Елизавета

- ▶ Вода — основа жизни на Земле,
Она необходима всем вокруг:
Растениям, животным, человеку,
Расходуй ее бережно, мой друг!



► У каждого из нас своя малая родина. Место, где появились на свет, сделали первые шаги в жизнь, усвоили начальные понятия добра и зла. История каждого отдельного человека – это малая частичка истории всего края. У нашей Пичаевской земли тоже есть своя история.




РЕКА ПИЧАВКА

► Когда-то давным-давно, в незапамятные времена, в наших местах кочевал молодой мордовский князь. Была у него жена - красавица, которую он любил больше жизни. Однажды она заболела. Князь разбил лагерь в сосновом лесу и со своей свитой молился сосне, чтоб она исцелила любимую. Ведь, по верованию древних мордовцев-язычников, сосна даёт здоровье и силу. Но не помогли молитвы женщине, и ещё до рассвета она умерла на руках мужа. В отчаянии князь стал рубить сосну, которая не спасла его любимую жену. Долго рубил и на восходе солнца увидел вдруг, что из сруба дерева появилась его ненаглядная. Протянул он ей свои руки и наткнулся на сосновую кору.

Из уст в уста передавали потом люди, что в ужасе князь бросился в дремучий лес, и никто больше его не видел. А срубленная сосна действительно напоминала очертания женской фигуры. Язычники назвали эту сосну «пичава», что в переводе означает «сосновая баба».

Позже Пич-ава, где селились племена древней мордвы, трансформировалась в Пичаву, затем - в Пичаево. А реку проходившую рядом назвали Пичавка



- ▶ Река Пичаевка берёт начало на территории Пензенской области к юго-западу от села Долгово. Течёт на юг по территории Пичаевского района Тамбовской области. Устье реки находится у села Пичаево в 61 км по правому берегу реки Кашма. Длина реки составляет 25 км.
- ▶ Притоки Пичаевки: Песчанка и Печерка (левые).



РЕКА КАШМА

- ▶ Река в Европейской части России, в Тамбовской области; правый приток Цны (бассейн Волги).



- ▶ Протекает по Тамбовской равнине Окско-Донской низменности. Впадает в реку Цну в 187 км от её устья. Длина реки 111 км, площадь бассейна 2440 км² – 2-й по длине и площади бассейна приток Цны. Питание преимущественно снеговое. Воды Кашмы используются в хозяйственно-бытовых целях, река испытывает антропогенную нагрузку в виде сброса сточных вод. По классу качество воды Кашмы в нижнем течении относятся к «слабо загрязнённым» и «загрязнённым».




РЕКА ЦНА



▶ **Цна** – река в Европейской части России, в Тамбовской и Рязанской областях; левый приток Мокши (бассейн Волги). В переводе с мордовского языка – «вкусная вода»

- ▶ Цна берёт начало при слиянии рек Белый Плёс и Мокрая Вершина. Длина реки 451 км, площадь бассейна 21,5 тыс. км² – крупнейший по длине и площади бассейна приток Мокши. Питание реки преимущественно снеговое. Вода по химическому составу относится к гидрокарбонатному классу (в отдельные годы при усилении растворения гипсоносных пород – к сульфатному классу) и кальциевой группе. Вода умеренно жёсткая в межень и мягкая в половодье. Река используется для организации спортивных сплавов. Щука и карп – объекты интереса рыбаков.



РЕКА КЕРША

- ▶ Когда мы вместе с родителями едем в Тамбов мы проезжаем р. Керша. На поверхности которой стоит загадочный знак. Смотреть на фото.

Кёрша — река в Тамбовской области, правый приток Цны (бассейн Волги).

Длина реки составляет 53 км (86 км с учётом Ближней Керши). В Пахотном Углу Керша — довольно мелкая река шириной 10 — 15 м, течёт в глубоком овраге и образует водопад высотой около 2 м. От Пахотного Угла до села Кривополянья течение среднее, много мелких участков, вдоль реки — деревья и кустарники. Перед Кривополяньем, под обрывом на правом берегу — родник с хорошей водой. После Кривополянья течение быстрое, русло очень извилистое, узкое и достаточно глубокое для байдарки



Как не любить наш край Пичаевский родной? Когда такие люди
Проживали здесь когда-то? Вернадский – имя на века, Его имение
гласит нам об этом. Музей в Вернадовке вас очень удивит, А парк у
пруда просто осчастливит!



- ▶ Берегите-люди воду!
Ведь вода, так всем нужна
Вдруг погибнет вся природа?
Жизнь несет с собой вода!
Мусор в речку не бросайте!
Рыбки в речке там живут!
Нефть-заводы, не сливайте!
Чайки песен не споют.

