

Экономическая и социальная география регионов мира



География населения и хозяйства Зарубежной Европы

**Цель: оценить экономическую и демографическую ситуацию
в странах Зарубежной Европы**



План темы:

- 1. Географическое положение и структура региона.**
- 2. Население и демографическая ситуация.**
- 3. Природно-ресурсный потенциал региона.**
- 4. Хозяйство Зарубежной Европы.**
- 5. Отрасли экономической специализации.**
- 6. Германия и Великобритания.**



Норвегия

Швеция

Финляндия

Россия

Москва

Атлантический океан

Северное море

Дания

Балтийское море

Хельсинки

Таллин

Эстония

Рига

Латвия

Литва

Вильнюс

Минск

Белоруссия

Польша

Варшава

Украина

Киев

Великобритания

Ирландия

Дублин

Нидерланды

Амстердам

Брюссель

Валлония

Люксембург

Париж

Франция

Швейцария

Берн

Германия

Берлин

Чехия

Прага

Словакия

Братислава

Венгрия

Будапешт

Румыния

Бухарест

Молдавия

Кишинёв

Италия

Рим

Словения

Любляна

Хорватия

Загреб

Сербия

Белград

Болгария

София

Румыния

Бухарест

Сербия

Белград

Словения

Любляна

Хорватия

Загреб

Сербия

Белград

Болгария

София

Румыния

Бухарест

Сербия

Белград

Словения

Любляна

Хорватия

Загреб

Сербия

Белград

Болгария

София

Румыния

Бухарест

Сербия

Белград

Словения

Любляна

Хорватия

Загреб

Сербия

Белград

Болгария

София

Румыния

Бухарест

Сербия

Белград

Словения

Любляна

Хорватия

Загреб

Сербия

Белград

Болгария

София

Румыния

Бухарест

Сербия

Белград

Словения

Любляна

Хорватия

Загреб

Сербия

Белград

Болгария

София

Румыния

Бухарест

Сербия

Белград

Словения

Любляна

Хорватия

Загреб

Сербия

Белград

Болгария

София

Румыния

Бухарест

Сербия

Белград

Словения

Любляна

Хорватия

Загреб

Сербия

Белград

Болгария

София

Румыния

Бухарест

Сербия

Белград

Словения

Любляна

Хорватия

Загреб

Сербия

Белград

Болгария

София

Румыния

Бухарест

Сербия

Белград

Словения

Любляна

Хорватия

Загреб

Сербия

Белград

Болгария

София

Румыния

Бухарест

Сербия

Белград

Словения

Любляна

Хорватия

Загреб

Сербия

Белград

Болгария

София

Румыния

Бухарест

Сербия

Белград

Словения

Любляна

Хорватия

Загреб

Сербия

Белград

Болгария

София

Румыния

Бухарест

Сербия

Белград

Словения

Любляна

Хорватия

Загреб

Сербия

Белград

Болгария

София

Румыния

Бухарест

Сербия

Белград

Словения

Любляна

Хорватия

Загреб

Сербия

Белград

Болгария

София

Румыния

Бухарест

Сербия

Белград

Словения

Любляна

Хорватия

Загреб

Сербия

Белград

Болгария

София

Румыния

Бухарест

Сербия

Белград

Словения

Любляна

Хорватия

Загреб

Сербия

Белград

Болгария

София

Румыния

Бухарест

Сербия

Белград

Словения

Любляна

Хорватия

Загреб

Сербия

Белград

Болгария

София

Румыния

Бухарест

Сербия

Белград

Словения

Любляна

Хорватия

Загреб

Сербия

Белград

Болгария

София

Румыния

Бухарест

Сербия

Белград

Словения

Любляна

Хорватия

Загреб

Сербия

Белград

Болгария

София

Румыния

Бухарест

Сербия

Белград

Словения

Любляна

Хорватия

Загреб

Сербия

Белград

Болгария

София

Румыния

Бухарест

Сербия


Белград

Словения

Любляна

Хорватия


Загреб

A map of Europe and surrounding regions, including parts of North Africa and the Middle East. The map shows major countries like France, Germany, Poland, and the UK, along with their capital cities. It also labels the Atlantic Ocean, the Mediterranean Sea, and the Caspian Sea. A scale bar at the top left indicates 0, 250, and 500 km. A light green rounded rectangle is overlaid on the top part of the map, containing text about the region's location and size. A grey rounded rectangle is overlaid on the bottom part of the map, containing text about the number of countries in the region.

Расположена в Западной части материка Евразия.
Территория - **5,4 млн. кв. км.** (4,4% общей площади суши)
С севера на юг - 5 тыс км;
с запада на восток - 3 тыс км.

**В состав региона входит 47 стран,
43 из которых являются суверенными.**

6-ка крупнейших по территории стран Европы




Норвегия



ФРГ



Финляндия



Франция



Испания



Швеция

Субрегионы Зарубежной Европы

ЗАРУБЕЖНАЯ ЕВРОПА

СЕВЕРНАЯ ЕВРОПА

Великобритания
Дания
Ирландия
Исландия
Латвия
Эстония
Норвегия
Финляндия
Швеция

ЗАПАДНАЯ ЕВРОПА

Австрия
Бельгия
Германия
Люксембург
Нидерланды
Франция
Швейцария

ВОСТОЧНАЯ ЕВРОПА

Болгария
Венгрия
Польша
Румыния
Словакия
Чехия

ЮЖНАЯ ЕВРОПА

Албания
Босния
и Герцеговина
Словакия
Хорватия
Югославия
Греция
Испания
Италия
Македония
Мальта
Португалия

(Максаковский В.П.)

Население Зарубежной Европы – более 520 млн. человек
(9,1% от общего количества людей на Земле)



Зарубежная Европа — один из наиболее густонаселенных и экономически освоенных регионов мира.

Деление стран по национальному составу:

Однонациональные
(более половины всех стран)

Польша, Австрия, Швеция
Венгрия, Исландия,
Норвегия, ФРГ

Многонациональные

Швейцария, Великобритания,
Испания, Франция



Религиозный состав населения Зарубежной Европы:

Преобладающая религия - христианство

Протестанты

Германия, Латвия,
Дания, Нидерланды,
Финляндия, Норвегия

Католики

Австрия, Испания,
Франция, Италия,
Бельгия, Польша,
Португалия, Хорватия

Православные

Греция, Болгария,
Македония, Сербия,
Румыния



Зарубежная Европа издавна принимает активное участие в международной миграции населения (переезд в свои колонии).



Австралия – с 1901 г



Новая Зеландия – 1907г.



Южная Африка – с 1910г.



Канада – с 1896 г.



Индия

MyShared



Зарубежная Европа – наиболее урбанизированный регион мира.
Уровень урбанизации здесь от 74 % до 90%.



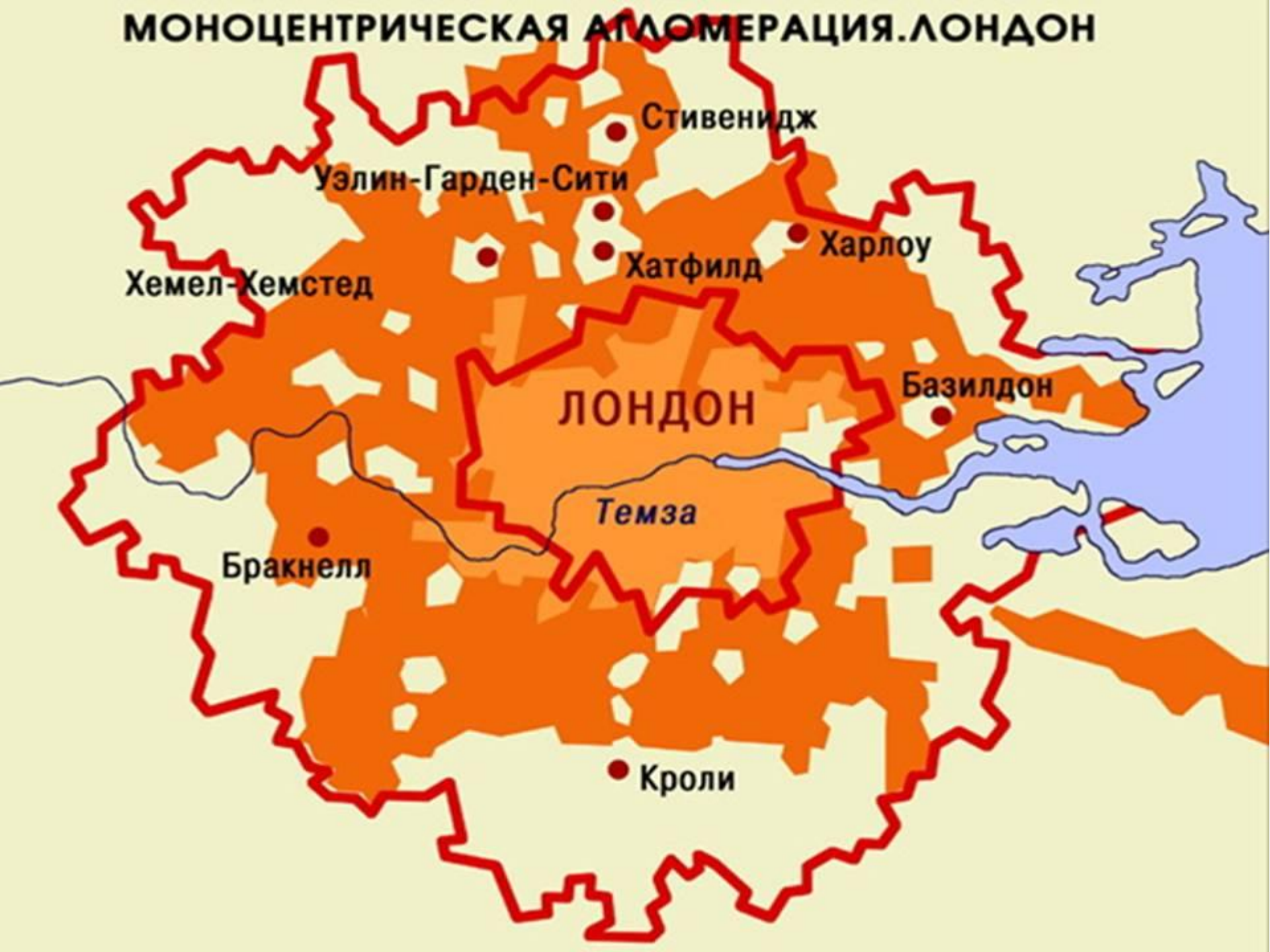
Отличительные черты урбанизации З.Е.:

1. Очень густая сеть городов;
2. Особый западно-европейский тип городов (наличие «старого города»);
3. Рост пригородных зон и городов-спутников (субурбанизация);
4. Условная граница между городской и сельской местностью



**Крупнейшие городские агломерации –
Лондонская, Рейнская и Парижская**

МОНОЦЕНТРИЧЕСКАЯ АГЛОМЕРАЦИЯ. ЛОНДОН



Лондонская агломерация



Парижская агломерация



Воспроизводство населения Зарубежной Европы характеризуется очень сложной демографической ситуацией с депопуляцией (сокращением численности) и «старением наций»

Зарубежная Европа превратилась в главный мировой очаг трудовой иммиграции (12-13 млн иностранных рабочих)

Основные направления: Франция, Великобритания, ФРГ



Природно-ресурсный потенциал региона

**Минеральные ресурсы разнообразны,
но незначительны по запасам.**



**Уголь, калийные соли, урановые руды, железные руды, медные руды.
Германия, Франция, Швеция, Финляндия, Югославия**



Природно-ресурсный потенциал региона

Три типа сельского хозяйства Европы:

Североевропейский:
МОЛОЧНОЕ
ЖИВОТНОВОДСТВО,
кормовые культуры, серые
хлеба

Финляндия, Великобритания




Природно-ресурсный потенциал региона

Три типа сельского хозяйства Европы:

Среднеевропейский:
Свиноводство,
птицеводство

Германия, Украина



Природно-ресурсный потенциал региона

Три типа сельского хозяйства Европы:

Южноевропейский:
Производство зерновых,
фруктов, виноделие

**Италия, Греция, Франция,
Испания, Португалия**



Рекреационные ресурсы Зарубежной Европы

**Европа – лидер по
международному
туризму.
В среднем за год здесь
проезжают до 400 млн.
туристов!**



**Франция, Италия, Греция,
Испания**

Преобладают приморский,
горный и круизный туризм.





Древнегреческий храм
Парфенон, построенный
в 438 году до нашей эры

Достопримечательности Европы

Колизей - древнейший амфитеатр, где проходили гладиаторские бои. История Колизея насчитывает почти 2000 лет. Располагается в "вечном городе" - Риме.





Эйфелева башня является самой посещаемой и самой фотографируемой достопримечательностью мира! С 1889 года ее посетило 250 миллионов человек!

Достопримечательности Европы

Храм Святого Семейства (Барселона, Испания). Храм начал строиться в 1882 году, и его строительство ведется до сих пор!



Лувр - один из крупнейших и самый популярный музей в мире, расположенный в Париже. В Лувре собраны коллекции со всего мира.



Достопримечательности Европы



Загадочный Стоунхендж, которому, более 5000 лет, располагается в 130 км от Лондона. Ученые до сих пор не могут прийти к единому мнению по поводу того, каково же истинное назначение этого объекта.