



**Южно-Африканская Республика - государство на юге Африки. ЮАР является одной из самых национально разнообразных стран Африки и имеет наибольшую долю белого, азиатского и смешанного населения на континенте. Страна обладает богатыми минеральными ресурсами, а также является самой экономически развитой в Африке и имеет относительно прочные мировые позиции. Единственная африканская страна в G20.**

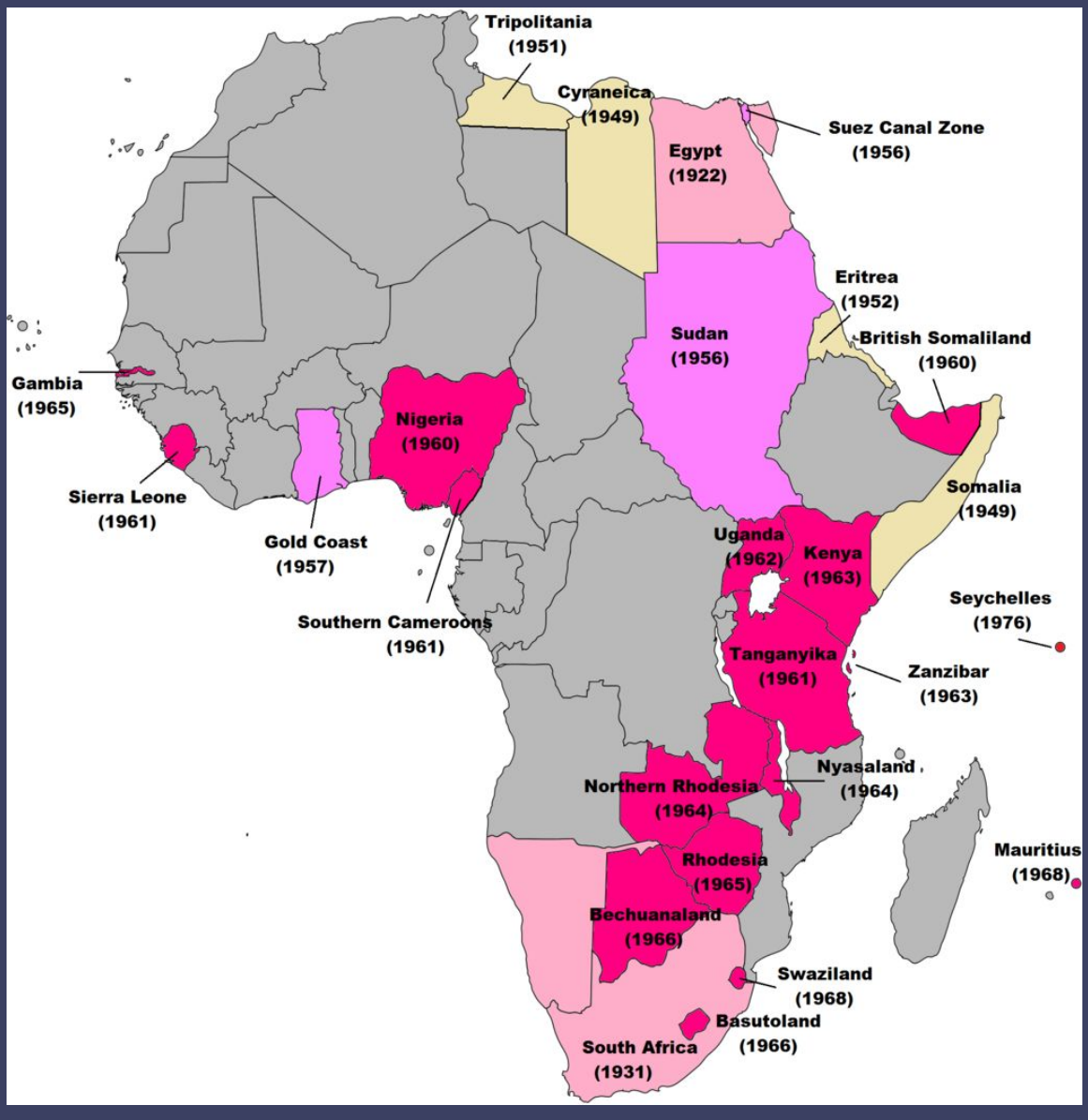
**банту**



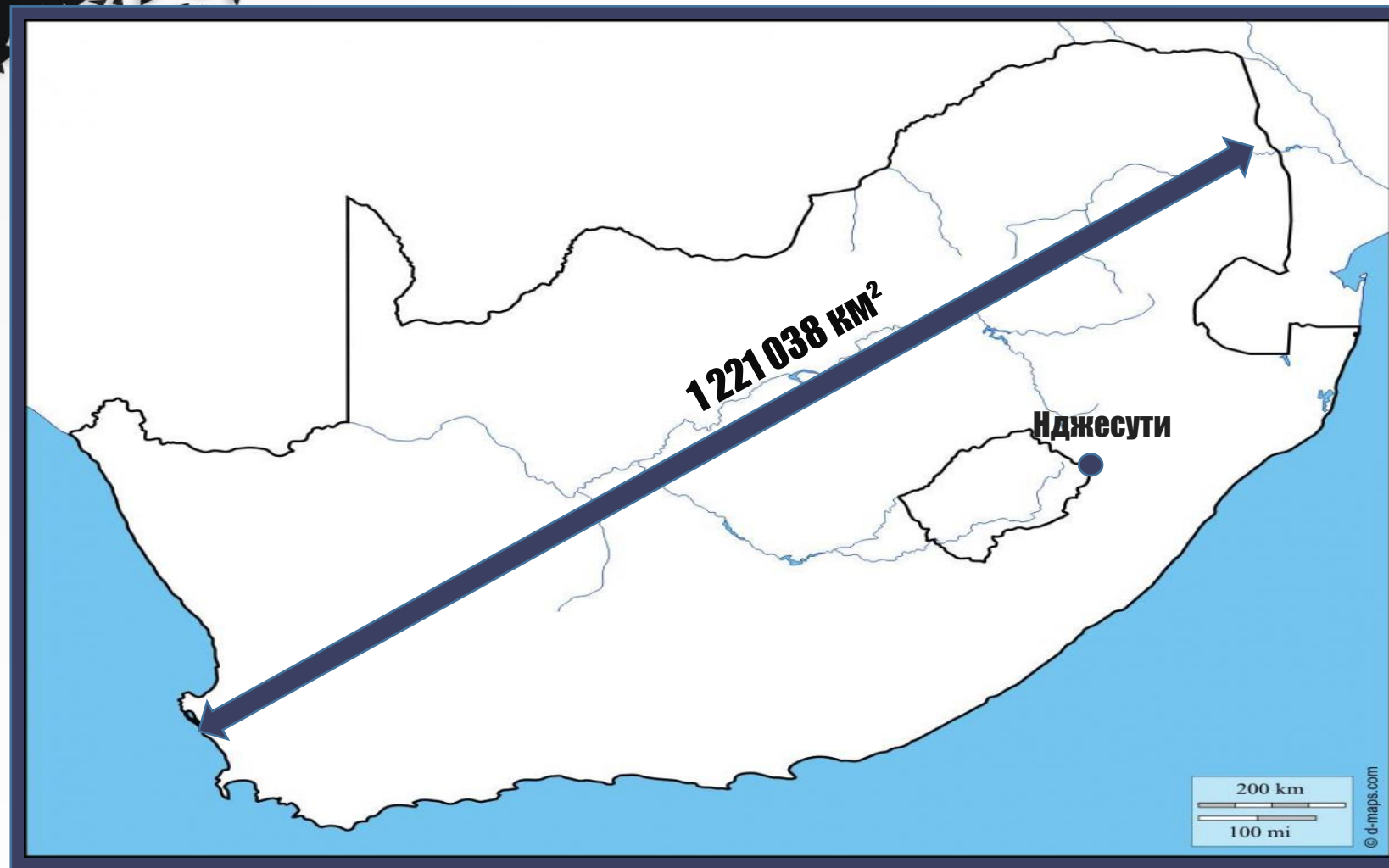
**КОЙ-КОИН**



**Человек появился на территории страны в глубокой древности (о чём свидетельствуют находки в пещерах возле Стеркфонтейна, Кромдрая и Макапансхата). Тем не менее, надёжных сведений о ранней истории этого региона очень мало. До прихода племён банту (реки Лимпопо на севере страны они достигли в середине I тысячелетия нашей эры) эта территория была населена кочевыми скотоводческими племенами кой-коин (готтентотов) и собирателями-бушменами (сан). Земледельцы-банту продвигались на юго-запад, уничтожая либо ассимилируя местное население. Примерно к 1050 году относятся археологические свидетельства об их присутствии в нынешней провинции Квазулу-Натал. Ко времени прихода европейцев область мыса Доброй Надежды была заселена кой-коин, а банту (племена коса) достигли берегов реки Грейт-Фиш. Местные народы были знакомы с добычей металлических руд, обработкой и изготовлением орудий из железа и меди**



**Первое письменное упоминание о постоянном поселении европейцев датируется 6 апреля 1652 года, когда Ян ван Рибек от имени Голландской Ост-Индской Компании основал поселение на мысе Штормов, позднее получившем название Доброй Надежды (ныне Кейптаун). В XVII и XIX веках в Южную Африку прибывали колонисты из Нидерландов, Франции, Британии и Германии. В итоге к началу XIX столетия ЮАР утвердилась в качестве колонии Британской Империи и являлась таковой в плоть до 30-40ых годов XX века.**

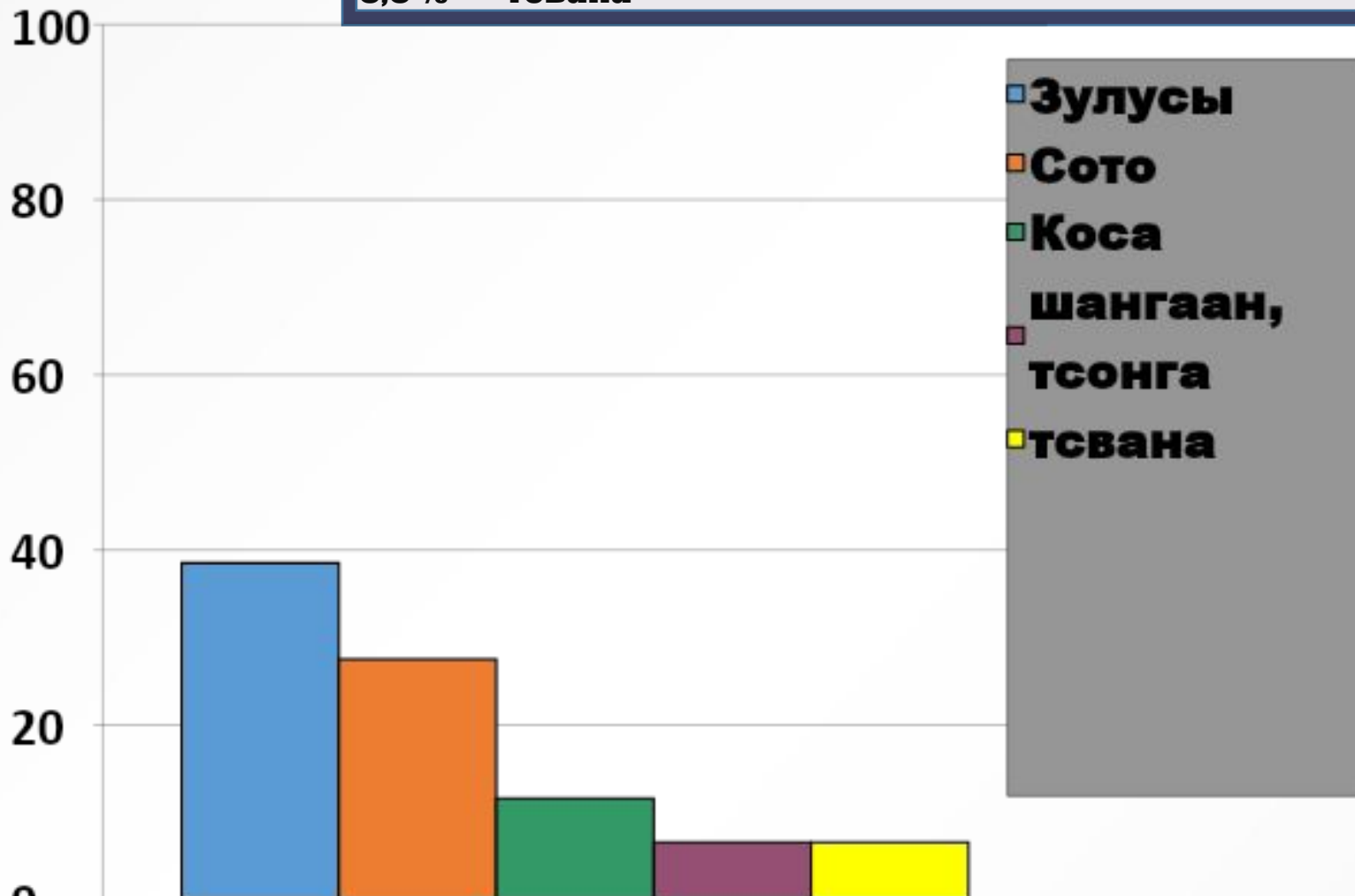


**ЮАР имеет площадь 1 221 038 км<sup>2</sup> и по этому показателю занимает 24-е место в мире. Высшая точка ЮАР — гора Нджесути в Драконовых горах.**

**Доля негроидов по переписи 2001 составляет около**


**79,0 %, в том числе:**

- **38,5 % — зулусы**
- **27,5 % — сото**
- **11,6 % — коса**
- **6,6 % — шангаан, тсонга**
- **6,6 % — тсвана**



**Доля белых в ЮАР в стране достигла пика в 22 % около 1940 г, после чего она непрерывно сокращается из-за более высоких темпов роста численности чёрных. В настоящее время численность белых оценивается в 5 млн, из которых 60 % составляют африканеры с родным языком африкаанс (потомки голландских, немецких, французских и др. европейцев), около 39 % — англо-африканцы и около 1 % — другие европейцы. Доля белых ныне составляет около 10 % (в 1990 г. 13 %). Тем не менее, доля европейцев в стране по-прежнему максимальна для стран африканского континента.**

**56,72 миллиона (2017 г.)**



**Согласно Конституции ЮАР, официальными языками республики являются следующие:**

**английский**

**африкаанс**

**венда**

**зулу**

**коса**

**южный ндебеле**

**свати, или свази**

**сесото, или южный сото**

**северный сото, или сепеди**

**тсвана**

**тсонга**

**Наиболее распространённым первым языком в ЮАР является зулу (24 %). На втором месте язык коса, на третьем — африкаанс. Английский занимает лишь пятое место, но он играет важную роль как язык межэтнического общения, особенно в городах. Именно английский чаще всего используется в СМИ и в управлении. При этом африкаанс, хотя и потерял свои позиции после падения апартеида (например, Южноафриканская телерадиовещательная корпорация заметно сократила отводимое ему эфирное время), сохраняет своё влияние, особенно на западе страны (так, печатное издание с самым крупным тиражом — журнал для всей семьи на африкаанс Huisgenoot).**

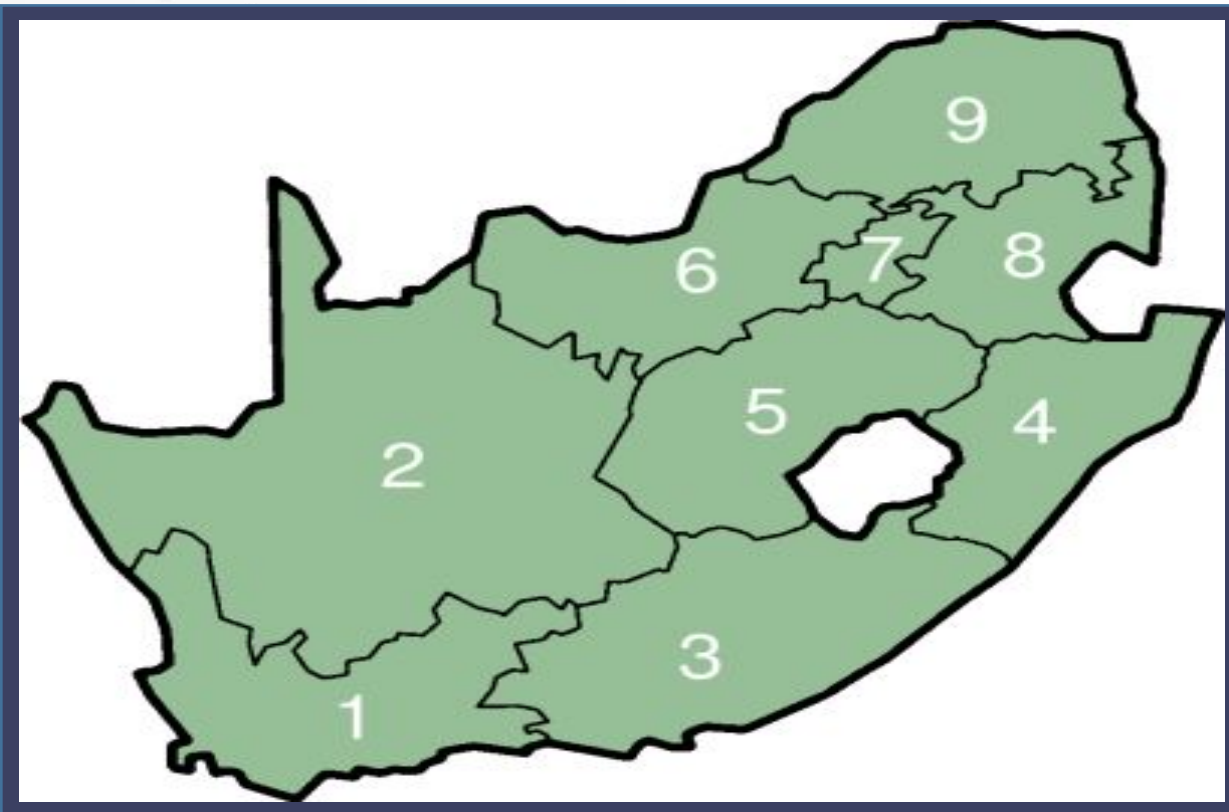
**Языки зулу, коса, свати и ндебеле входят в группу нгуни, и носители каждого из них в принципе способны понимать носителей других языков. Языки нгуни преобладают на побережье (кроме западного) и на востоке страны. То же относится к сесото, северному сото и тсвана — языкам, входящим в группу сото и распространённым в основном в центре ЮАР. На западе страны преобладает африкаанс, на котором говорят не только белые, но и цветные (от смешанных браков) жители страны.**



# 10TH BRICS SUMMIT

2018, JOHANNESBURG, S





**Сейчас ЮАР является унитарным государством. Территория страны поделена на 9 провинций (со своими административными центрами):**

- 1. Западно-Капская провинция (Кейптаун)**
- 2. Северо-Капская провинция (Кимберли)**
- 3. Восточно-Капская провинция (Бишо)**
- 4. Квазулу-Натал (Питермарицбург)**
- 5. Фри-Стейт (Блумфонтейн)**
- 6. Северо-Западная провинция (Мафикенг)**
- 7. Гаутенг (Йоханнесбург)**
- 8. Мпумаланга (Нелспрёт)**
- 9. Лимпопо (Полокване)**

**Претория официально считается основной столицей ЮАР, поскольку там расположено правительство страны [18]. Две остальные ветви власти располагаются в двух других городах: парламент в Кейптауне, Верховный суд в Блумфонтейне. Они также считаются столицами. Это связано с тем, что изначально ЮАР была конфедеративным государством, в связи с этим, при образовании Южно-Африканского Союза (из британских владений со столицей в Кейптауне, Оранжевого свободного государства со столицей в Блумфонтейне и Южноафриканской республики (Трансваал) со столицей в Претории) органы власти были равномерно распределены по столицам вошедших в его состав государств.**





Щит несет двойной смысл как средство идентичности нации и духовной защиты. Две человеческие фигуры в национальном стиле изображены в позе приветствия, символизирующим единство. Это также означает принадлежность к нации и, соответственно к человечеству.

Копье и булава knobkierie символизируют защиту и власть.

Фигура над щитом символизирует цветок протей. Протей артишоковая (лат. *Protea cynaroides*) является национальным растением Южно-Африканской Республики.

Птица-секретарь характеризует рост и скорость. Мощная птица, чьи ноги изображается как копье и булава, будучи прекрасным охотником на змей, символизирует в гербе защиту от врагов.

Поднятые крылья — эмблема восхождения страны, и одновременно покровительства, охраны. Восходящее солнце — эмблема и блеска, возрождения, силу воли.

Щит окружен бивнями слонов, символизирующими мудрость, силу, умеренность и вечность. Пшеничные колосья служат эмблемой плодородия, а также символизируют идею прорастания, роста и возможности развития.

Девиз написан на исчезнувшем языке цъхам, относящемся к койсанским языкам, и в переводе обозначает: «Различные люди, объединяйтесь!», намекая на многонациональный состав жителей ЮАР.

**Государственный флаг Южно-Африканской Республики принят 27 апреля 1994 года в преддверии первых свободных выборов, положивших конец апартеиду.**

**В конкурсе по разработке флага приняли участие флаговеды, частные лица, представители различных партий. Было представлено огромное количество вариантов — более 7000. Лучшим проектом была признана работа Тео Стилианидеса и Государственного герольдмейстера республики Фредерика Дж. Браунелла. Флаг был представлен публике 14 марта 1994 года. 21 марта 1994 года он принят, а введён 27 апреля Прокламацией Президента. В ночь на 28 апреля новый флаг был впервые торжественно поднят при огромном стечении народа; также поднимался при инаугурации Нельсона Манделы 10 мая.**

**Флаг представляет собой симбиоз прошлого, настоящего и будущего ЮАР и состоит из шести цветов. Флаг преисполнен символизма. Поверх традиционных красного, белого и синего цветов, взятых с прежнего флага и олицетворяющих «белое» прошлое ЮАР (а также белое население страны), наложен вилообразный крест цветов партии Африканский Национальный Конгресс: чёрного, жёлтого и зелёного, призванных символизировать коренное население и борьбу против апартеида. Черный треугольник с желтой каймой как бы «врезается» в красно-бело-синий флаг белых, символизируя борьбу черного большинства за свои права, победу в этой многолетней борьбе и отвоеванное место под солнцем. При этом зеленые полосы (символизирующие т. н. «цветных») лежат между «черной» и «белой» зонами флага. В целом флаг символизирует, по замыслу создателей, мультирасовое будущее ЮАР. Этот вариант получил широкое признание, и таким образом флаг выборов стал государственным, что было закреплено в конституции республики. Введение нового флага означало отказ от нежелательных контекстов, связанных с прежним флагом ЮАС—ЮАР, и отражало демократический характер современного Южно-Африканского государства.**



- **Красный цвет** олицетворяет Великобританию и англоязычное население (по традиционному цвету мундиров британской армии, а также как преобладающий на флаге ЮАС);
- **Синий** — Нидерланды и буров (так как именно синий присутствует на флагах Нидерландов, Оранжевой республики и Трансвааля);
- **Белый** — прочих белых ЮАР;
- **Чёрный** — чернокожее большинство страны;
- **Жёлтый** — индийцев;
- **Зелёный** — т. н. «цветных» (так как большинство их является потомками смешанных браков европейцев и малайцев и исповедуют ислам).

## Экономико-географическое положение ЮАР



**На севере граничит с Намибией, Ботсваной и Зимбабве, на северо-востоке — с Мозамбиком и Эсватини. Внутри территории ЮАР находится государство-анклав Лесото**

**ЮАР — самая развитая республика на Африканском континенте. ВВП на 2015 год составил 313 млрд долларов по данным МВФ (33-е место в мире) и 350 млрд долларов по данным ВБ (32-е место в мире). Рост ВВП был на уровне 5 %, в 2008 году — 3 %. Страна всё ещё не входит в число развитых стран мира, несмотря на то, что её рынок активно расширяется. По паритету покупательной способности на 2015 год занимает 30-е место в мире по данным МВФ (724 млрд долл.), по данным Всемирного банка — 29-е (704 млрд долл.). Обладает огромными запасами природных ресурсов. Широко развиты телекоммуникации, электроэнергетика, финансовая сфера. В ЮАР не было минимального размера оплаты труда. В ноябре 2018 года президент ЮАР подписан закон о минимальном размере оплаты труда. С 1 января 2019 года он составляет R20 (\$1.46) в час и R3500 (\$256.86) в месяц. Для сельскохозяйственных рабочих ставка составляет R18 (\$1.32) в час, а для домашних работников R15 (\$1.10) в час. Валюта: южноафриканский рэнд, равен 100 центам. В ходу монеты достоинством в 1, 2, 5, 10, 20, 50 центов, 1, 2, 5 рандов, банкноты — 10, 20, 50, 100 и 200 рандов.**

**Основные статьи импорта: нефть, продовольствие, химические товары; экспорта: алмазы, золото, платина, машины, автомобили, оборудование. Импорт (91 млрд долл. в 2008 году) превышает экспорт (86 млрд долл. в 2008 году).**

**После того, как были установлены (1 января 1998 года) дипломатические отношения с КНР, товарооборот с Китаем вырос с 3 млрд долларов в 1998 году до 60 млрд долларов в 2012 году.**

**Занимает 39-е место в рейтинге стран по удобству ведения бизнеса журнала Forbes.**

**Из 54.9 миллионов населения Южной-Африканской Республики только 18 (не точно) млн человек являются работоспособными. Безработных — 23 % (в 2008 году).**

**65 % работающего населения занято в сфере услуг, 26 % — в промышленности, 9 % — в сельском хозяйстве (в 2008 году).**

## **Добывающая промышленность**

**Своим опережающим развитием ЮАР во многом обязана богатству природных ресурсов. Около 52 % экспорта приходится на продукцию горнодобывающей промышленности. Широко добываются марганец, металлы платиновой группы (Бушвелдский комплекс), золото, хромиты, вольфрам, алюмоглюкаты, ванадий и цирконий. Очень развита добыча угля — по использованию угля для производства электричества ЮАР занимает 3-е место в мире (из-за отсутствия нефти около 80 % выработки всей электроэнергии Южно — Африканской Республики базируется на сжигании угля). Кроме этого, на территории страны сосредоточены запасы алмазов, асбеста, никеля, свинца, урана и других важных полезных ископаемых.**

## **Сельское хозяйство**

**Только 15 % её площади пригодно для ведения сельского хозяйства. Однако, можно сказать, что в отличие от большинства других стран Африки, где происходит эрозия почв, эти 15 % используются с умом — с целью охраны почв и эффективного ведения сельского хозяйства применяются передовые агротехнические достижения Южно-Африканской Республики и ведущих стран мира. Это привело к удивительным результатам: ЮАР полностью обеспечивает внутренние продовольственные потребности, а также является одним из ведущих (а по некоторым параметрам и ведущим) поставщиков сельхозпродукции — страна экспортирует около 140 видов фруктов.**

## **Внешняя торговля**

**Внешняя торговля ЮАР очень сильно диверсифицирована — ни одна страна по состоянию на 2010 год не контролирует более 15 % ни экспорта, ни импорта африканского государства.**

**Полезные ископаемые.** Страна богата различными полезными ископаемыми. Всего было обнаружено 56 видов минерального сырья. На территории ЮАР разработаны месторождения таких полезных ископаемых, как: каменный уголь, хром, никель, железо, медь, олово, ванадий, фосфаты. ЮАР является крупнейшим в мире поставщиком золота. Страна лидирует по добыче и запасам алмазов, платины, сурьмы, марганцевых и урановых руд, асбеста, хромитов, андалузита и др. Так как отсутствуют разведанные запасы нефти, основную роль в топливно-энергетическом балансе играет уголь.

**Водные ресурсы.** Большая часть территории страны испытывает недостаток влаги. Густота речной сети неравномерна. Большая часть постоянных рек принадлежит бассейну Индийского океана. К наиболее крупным рекам относятся: Тугела, Лимпопо, Умгени, Грейт-Фиш, Грейт-Кей, Сандис, Гауритс и некоторые др. Реки, как правило, порожистые, короткие, берущие начало на южных и восточных склонах Большого Уступа. Реки полноводные, в основном дождевого питания. Крупнейшая река в Республике - Оранжевая река с притоками Каледон, Вааль, Брак и др., принадлежавшая бассейну Атлантического океана. Она пересекает внутренние засушливые плато, поэтому значительно мелеет в нижнем течении. К области внутреннего стока равнины Калахари принадлежат сезонные реки Мололо, Нособ, Курумман и др. Подземные воды используются фермерскими хозяйствами и промышленными предприятиями центральных и западных частей внутреннего плато. На Западном побережье работают установки по опреснению морской воды.