

Открытие Южной Америки



К 15 веку были созданы достаточно надежные для океанского плавания парусные суда (каравеллы), усовершенствованы компас и морские карты, приобретен опыт, необходимый для дальнего мореходства



Открытие Южной Америки связано с поисками Колумба нового пути в И




Исходя из представления о шарообразности Земли, мореплаватель Христофор Колумб предлагал попытаться достичь Индии, плывя на запад по Атлантическом у океану.



Первую экспедицию Христофор Колумбо собрал из трех судов «Пинта», «Санта-Мария» и «Нинья».

Флотилия вышла из Палоса 3 августа 1492



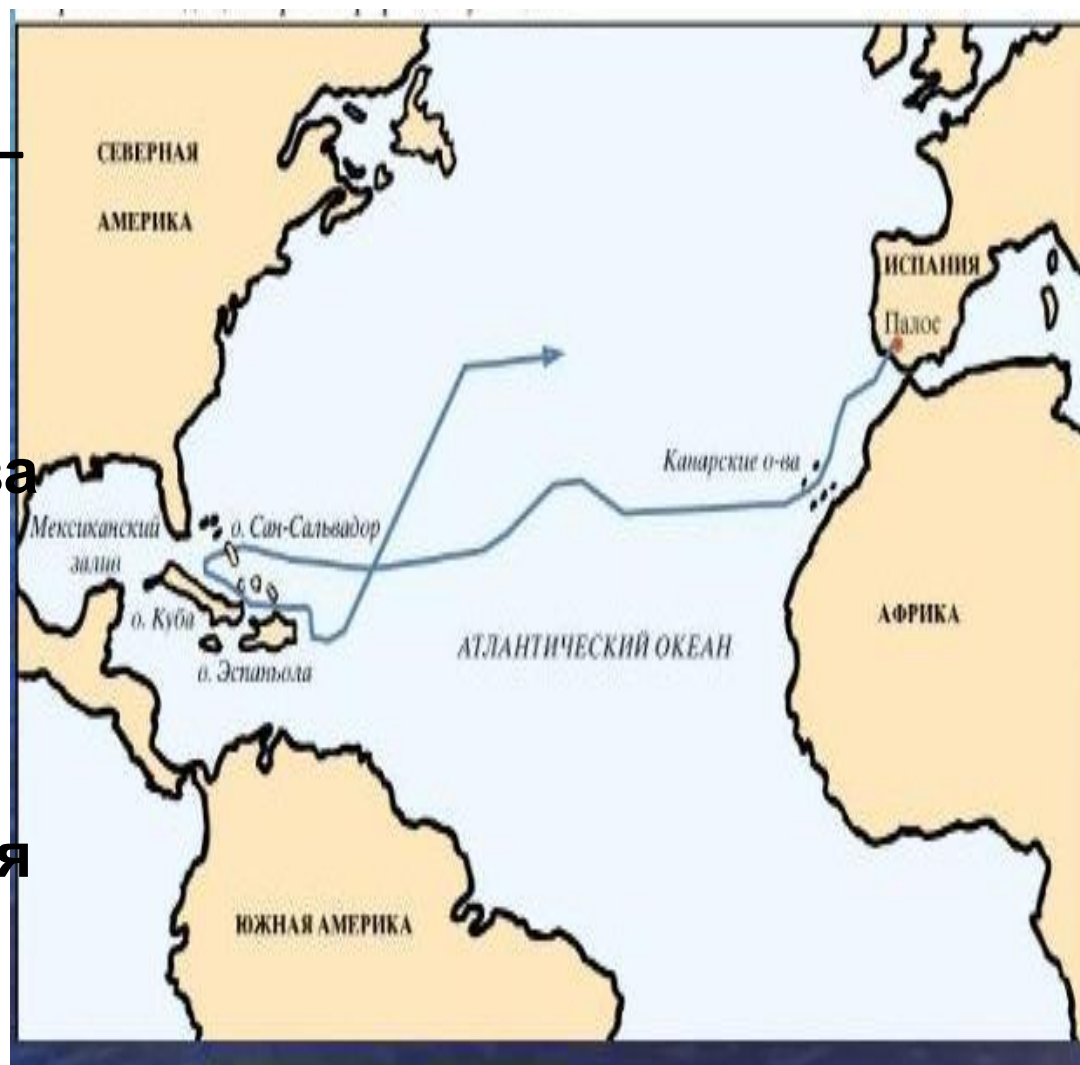
12 октября 1492 года. Колумб высадился на берег, который местные жители называют Гуанехани, водрузил на нём знамя, объявил открытую землю собственностью испанского короля и формально вступил во владение островом. Остров им назван



14—24 октября Колумб подходил еще к нескольким Багамским островам, а 28 октября — 5 декабря открыл часть северо-восточного побережья Кубы.

6 декабря достиг острова Гаити и двинулся вдоль северного берега.

Знаменитый мореплаватель был уверен, что он находится на территории Азии, и назвал острова Западной Индией — Вест-Индией.



15 марта 1493 года вернулся в Кастилию. Из Америки Колумб привез семь плененных американских туземцев, которых в Европе прозвали индейцами, а так же немного золота и невиданные доселе в Старом Свете растения и плоды, в том числе кукурузу (на Гаити его называют маисом), помидоры, перец, табак, ананасы, какао и картофель (из-за его красивых розовых и белых цветков).



Вторая экспедиция (1493-96), которую возглавил адмирал Колумб, в должности вице-короля вновь открытых земель, состояла из 17 судов.

3-15 ноября 1493 года Колумб открыл острова Доминика, Гваделупа и около 20 Малых Антильских островов, 19 ноября остров Пуэрто-Рико.

В марте 1494 года в поисках золота совершил военный поход вглубь острова Гаити, летом открыл юго-восточный и южный берега Кубы, острова Хувентуд и Ямайку.

В течение 40 дней Колумб обследовал южное побережье Гаити, завоевание которого продолжил в 1495.

Весной 1496 отплыл домой, завершив второе плавание 11 июня в Кастилии, Колумб известил об открытии нового пути в Азию.



Христофор Колумб умер в 1506 году, будучи в полной уверенности, что открыл новый путь в Индию.

Четыре экспедиции Колумба.



Важное значение для понимания сути открытия Христофора Колумба имели путешествия мореплавателя Америго Веспуччи. В 1499-1504 годах он совершил четыре путешествия к берегам Америки






А.Веспуччи под португальским флагом обследовал бразильское побережье до м. Кананеа и выдвинул гипотезу, что открытые Колумбом земли – не Китай и Индия, а новый материк и предложил назвать его «Новым Светом». В 1507 году немецкий картограф и издатель Мартин Вальдземюллер в предисловии к книге Веспуччи предложил назвать «Новый Свет» в честь Америго – Америкой (без ведома Веспуччи) и это название вошло в обиход

Одним из важных моментов в истории освоения Южной Америки считается экспедиция ученого Александра Гумбольдта. Немецкий исследователь поставил себе целью изучить природу материка и изучить его коренное население. Его труды бесценны – он описывал окружающую его природу, изучил около 12 тысячи растений и даже создал карту Южной Америки, которую



Итогом этой экспедиции стал фундаментальный труд “Путешествие по тропическим областям Нового Света...”

(30 томов, 1807-1834 гг.).



Humboldt

Alexander von Humboldt
ПУТЕШЕСТВИЕ
В
РАВНОДЕНСТВЕННЫЕ
ОБЛАСТИ
НОВОГО СВЕТА
В 1799-1804 гг.

СТРАНЫ ЦЕНТРАЛЬНОЙ
И ЮЖНОЙ АМЕРИКИ
ОСТРОВ КУБА



