



Планета Земля

Выполнили:

Барабанов Дмитрий
Даниил

Ширяев

Планета Земля выглядит
именно так



Цель и идея презентации

- Цель – рассказать нашим одноклассникам, что из себя представляет планета земля
- Идея – узнать больше о нашей планете!



*ЗЕМЛЯ – третья планета Солнечной системы.
От СОЛНЦА её отделяет около
150 млн. км.*





4600 миллионов лет назад
образовалась планета Земля,
которая сначала была горячей и
сухой.





Прошло немало времени прежде чем
образовались моря и океаны



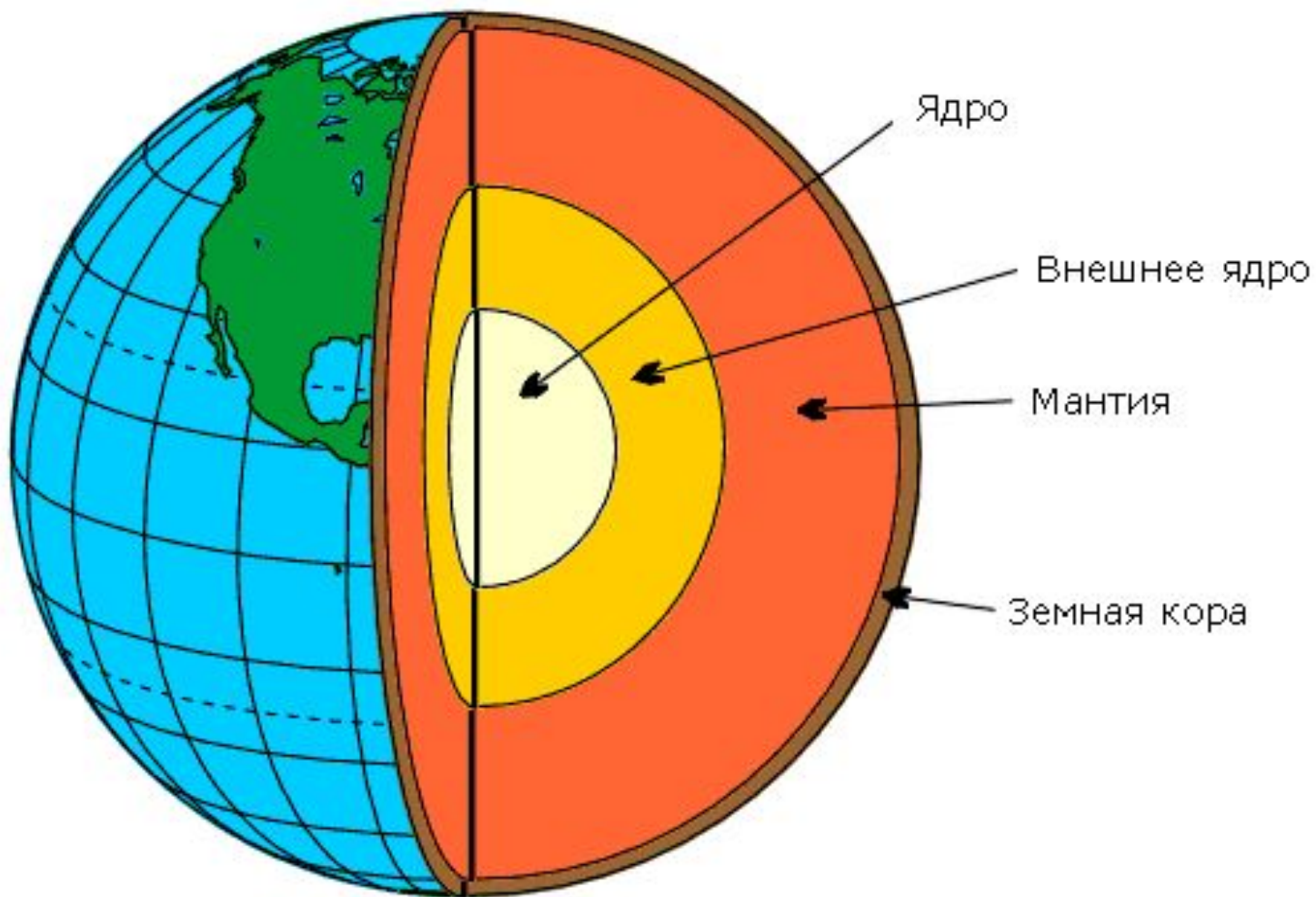


Земля состоит из трёх разных слоёв:

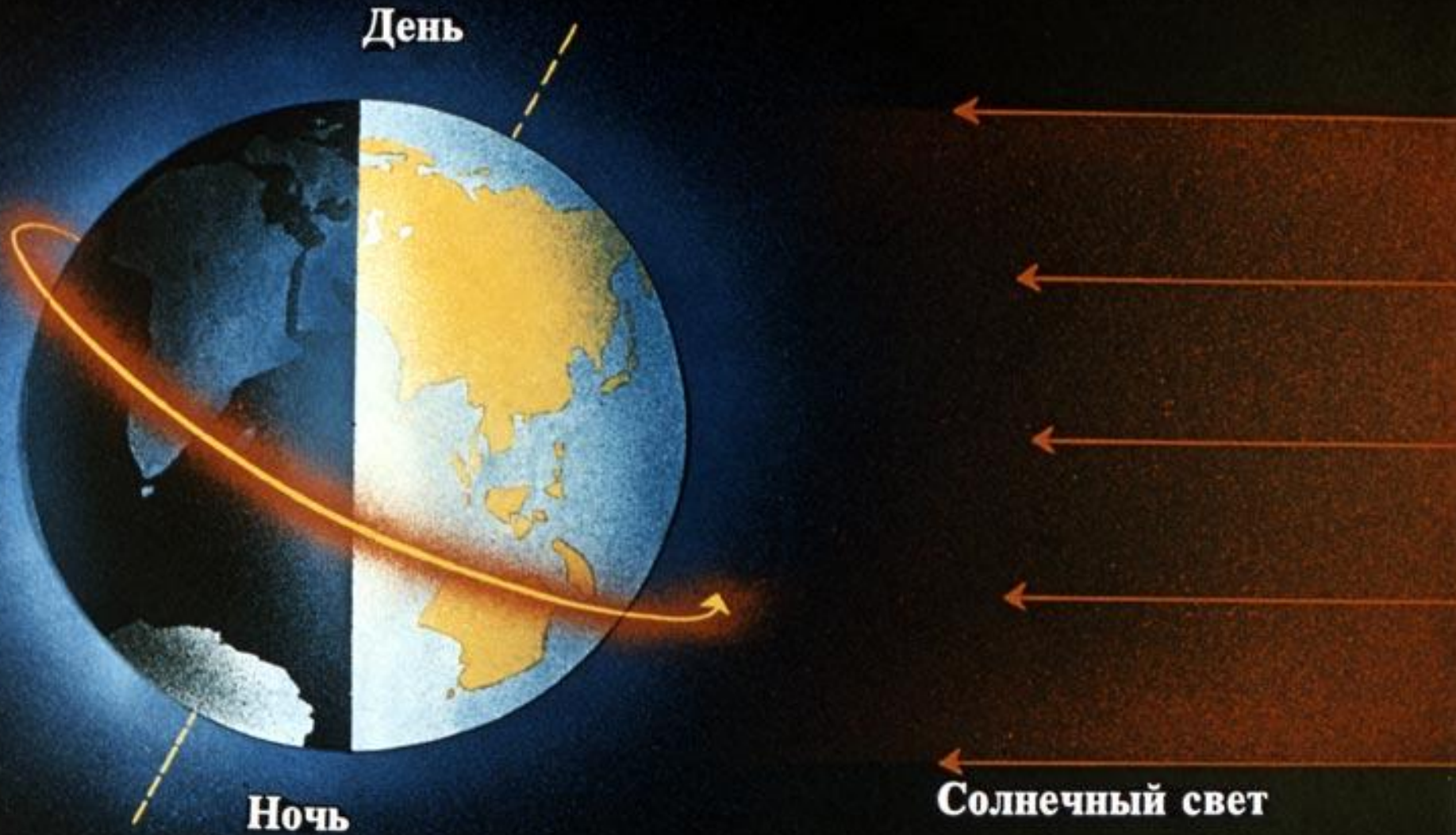
1. Земная кора.

2. Мантия.

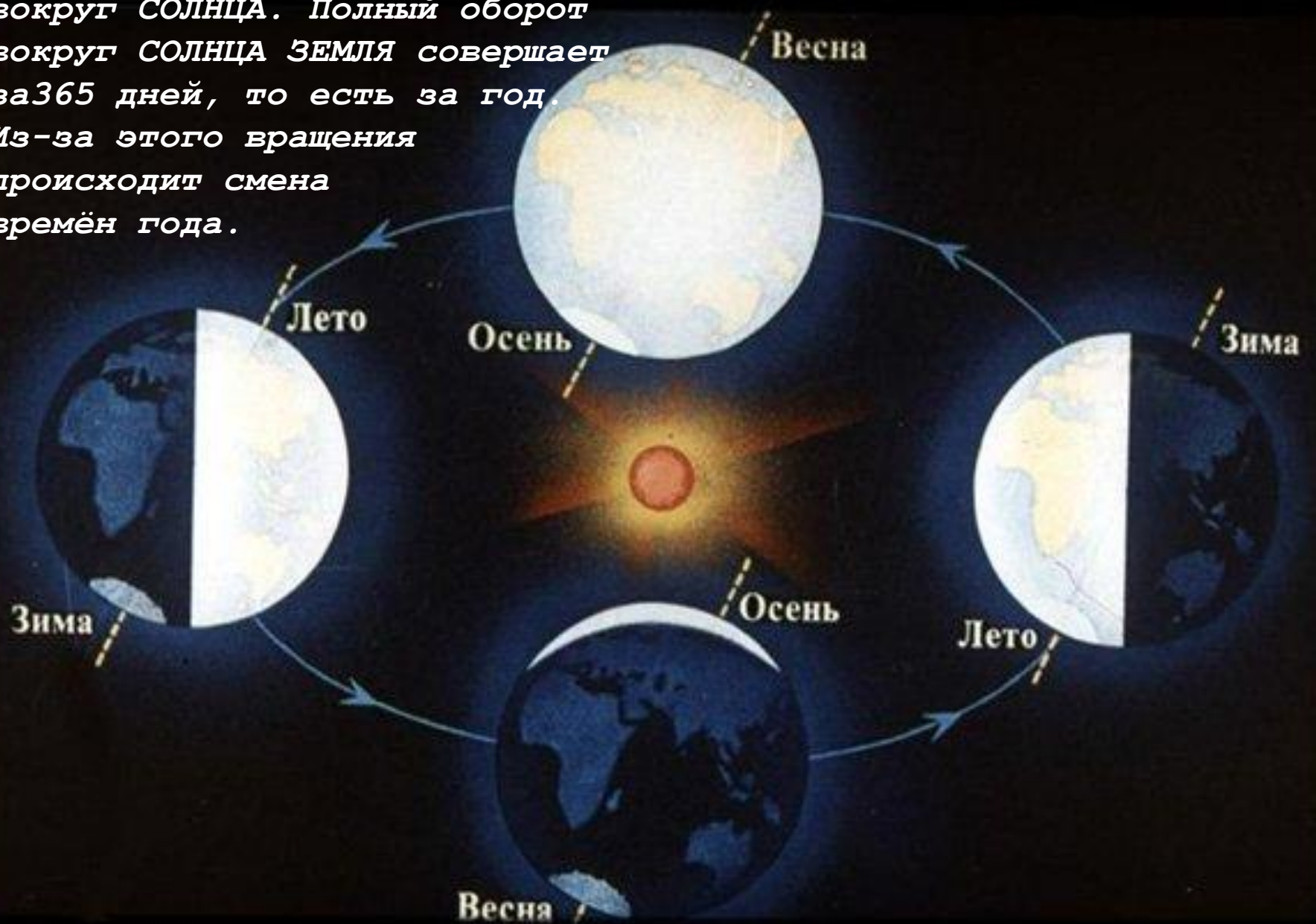
3. Ядро.



*ЗЕМЛЯ постоянно вращается вокруг своей оси. Полный оборот она совершает за **24** часа, то есть за сутки. Из-за этого вращения происходит смена дня и ночи.*



*ЗЕМЛЯ, как и все планеты, движется
вокруг СОЛНЦА. Полный оборот
вокруг СОЛНЦА ЗЕМЛЯ совершает
за 365 дней, то есть за год.
Из-за этого вращения
происходит смена
времен года.*



У ЗЕМЛИ всего один природный спутник- ЛУНА. Луна делает полный оборот вокруг ЗЕМЛИ за месяц. В это время меняется её облик. Этот процесс называется сменой фаз ЛУНЫ.



" Уникальность планеты Земля."





***ЗЕМЛЯ** - единственная планета во вселенной, где существует жизнь. Первая особенность, благодаря которой на **ЗЕМЛЕ** возможна жизнь - это **ОПТИМАЛЬНЫЙ ТЕМПЕРАТУРНЫЙ РЕЖИМ**. Среднее расстояние от **ЗЕМЛИ** до **СОЛНЦА**-**149,5** млн.км.*

Именно такое, не большее и не меньшее, расстояние позволяет нашей планете не перегреваться и не замерзать.

Вторая особенность – АТМОСФЕРА ЗЕМЛИ. ЗЕМЛЮ, как покрывалом, окутывает слой воздуха, благодаря которому мы можем дышать и жить. Это кислород, которым дышат живые существа и углекислый газ, необходимый для питания растений.



Третья особенность - ВОДА. Только ЗЕМЛЯ обладает огромными запасами воды. Вода входит в состав всех живых организмов.



Четвёртая особенность – ПОЧВА. Только наша планета имеет почву (верхний плодородный слой земли). Почва содержит вещества, необходимые для роста и развития растений.



*На нашей планете есть высокие горы и жаркие пустыни, бескрайние океаны и покрытые вечными льдами полярные районы. Наша **ЗЕМЛЯ** прекрасна, уникальна и удивительна! Она живёт, дышит, вращается. Она самая лучшая из планет!*

Суперпланета!









Tripoli

Tripoli

Alexandria Cairo

Bahras

Baghdad

Riyadh

Doha

Dubai

Abu Dhabi

Djibouti

Aden

Dakar

Bissau

Freetown

Monrovia

Lagos

Abidjan

Accra

Mogadishu

Mombasa

Dar es Salaam

Luanda

Maputo

Cape Town

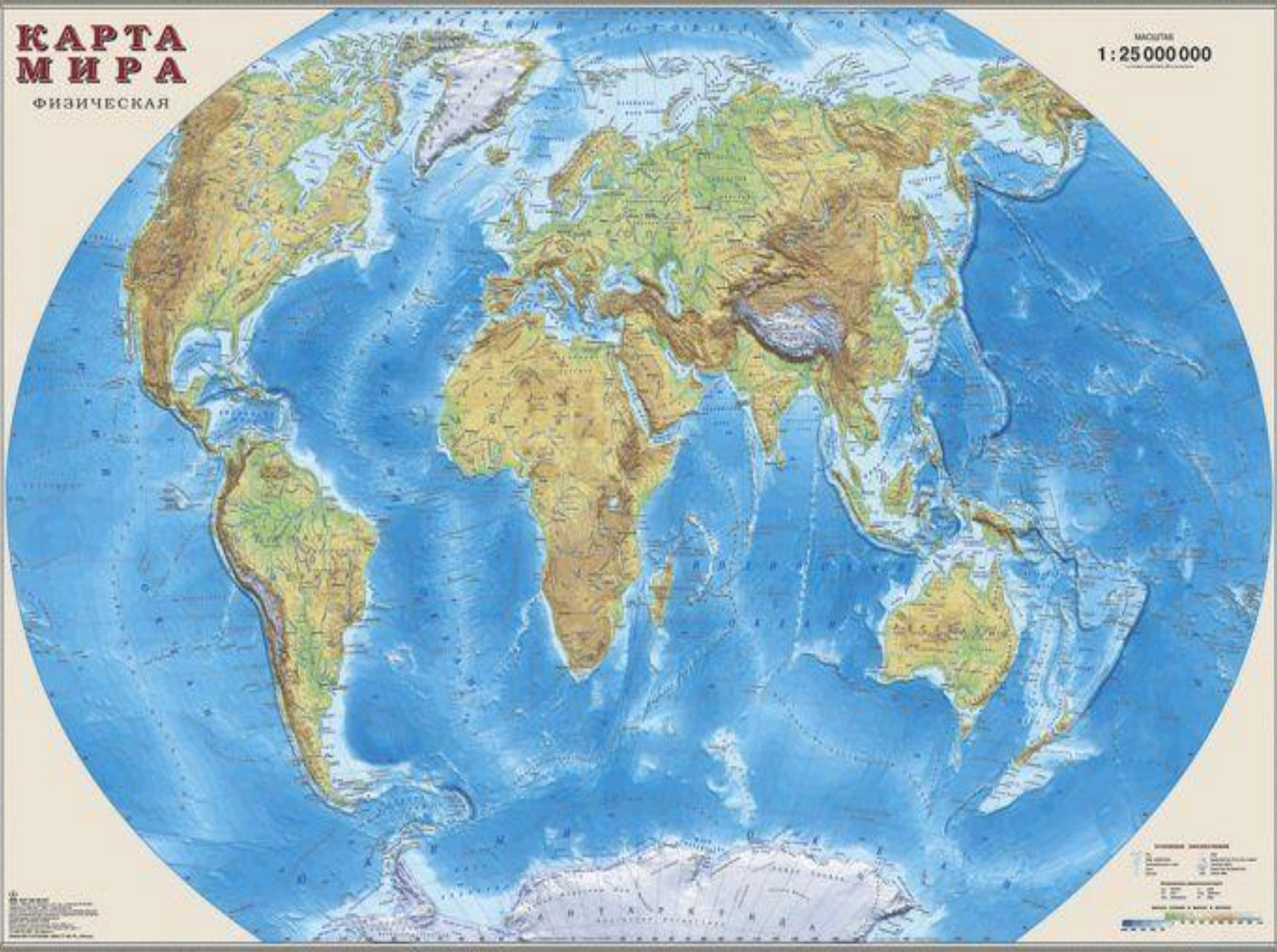




КАРТА МИРА

ФИЗИЧЕСКАЯ

МАШТАБ
1:25 000 000



Составлено по материалам
Географического института
АН СССР. Масштаб
1:25 000 000. Издание
1980 г.

Символы и обозначения:
Города: Крупные, Средние, Малые.
Граничные линии: Государственные, Территориальные.
Линии: Береговая, Параллели, Меридианы.
Символы: Столица, Крупный город, Средний город, Малый город, Деревня, Село, Станица, Крепость, Укрепление, Военная база, Аэропорт, Железнодорожная станция, Автодорога, Рельсы, Канал, Мост, Плотина, Гидроэлектростанция, Телеграфная линия, Радиотелеграфная линия, Телевизионная линия, Радиотелевизионная линия, Радиосвязь, Радиотелевизионная связь, Радиотелевизионная связь, Радиотелевизионная связь.

ПЛАНЕТА ЗЕМЛЯ - НАШ ДОМ

