

Современное Мировое хозяйство и международное географическое разделение труда.

Лекция № 8



План лекции:

- 1 Понятие о мировом хозяйстве
- 2 Этапы формирования мирового хозяйства
- 3 Географическая « модель» мирового хозяйства
- 4 Отраслевая структура мирового хозяйства
- 5 Понятие о международном географическом разделении труда и его формах.
- 6 Международная экономическая интеграция
- 7 Территориальная структура хозяйства
- 8 Интернационализация хозяйственной жизни: ТНК

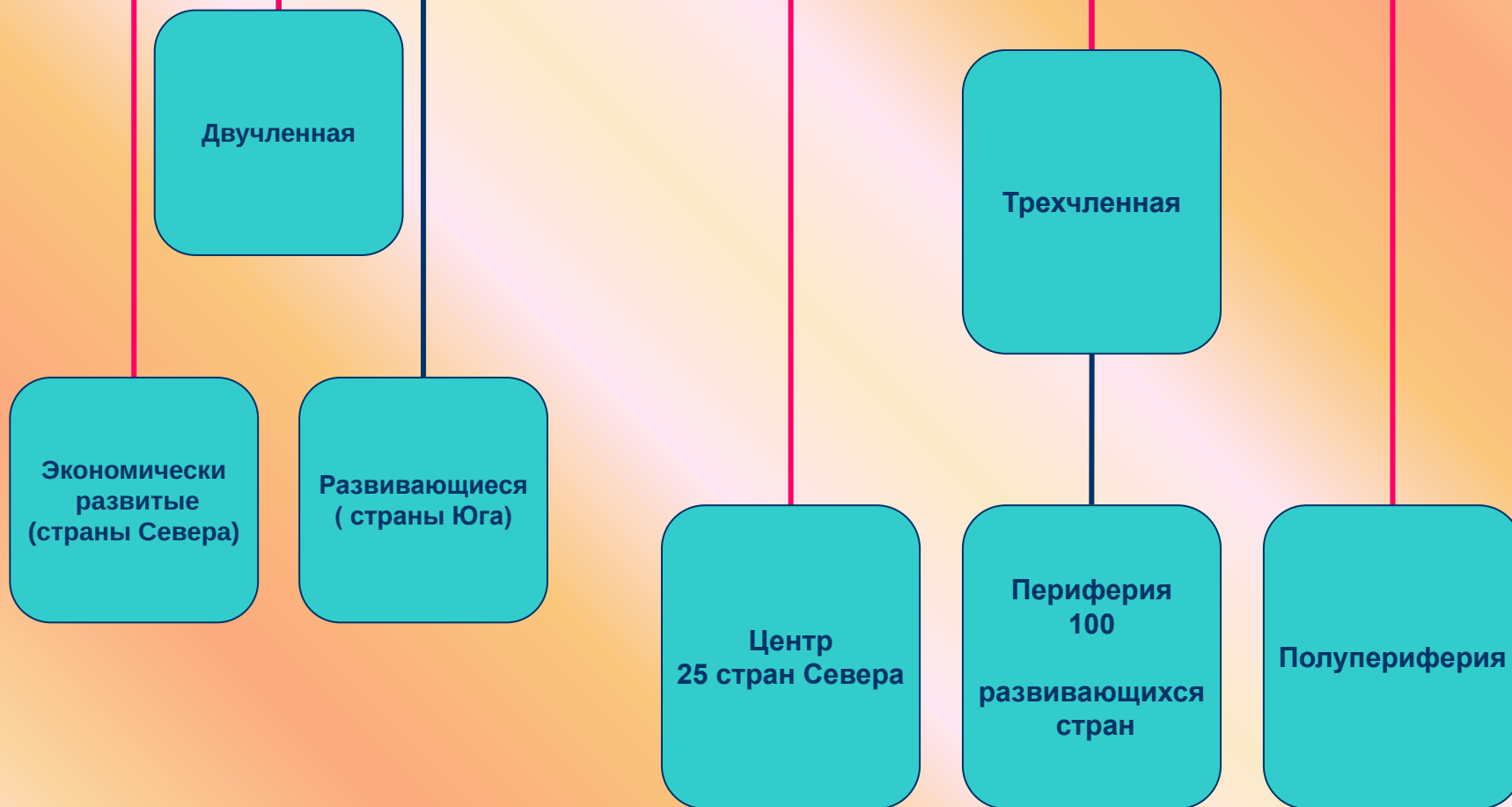
Мировое хозяйство

- Это исторически сложившаяся система национальных хозяйств всех стран мира, связанных между собой всемирными экономическими отношениями на основе международного географического разделения труда.

Этапы формирования Мирового хозяйства

- 1 мировой рынок
- 2 развитие транспорта
- 3 крупная машинная индустрия.

« Модели » мирового хозяйства.



« Модель » мирового хозяйства.

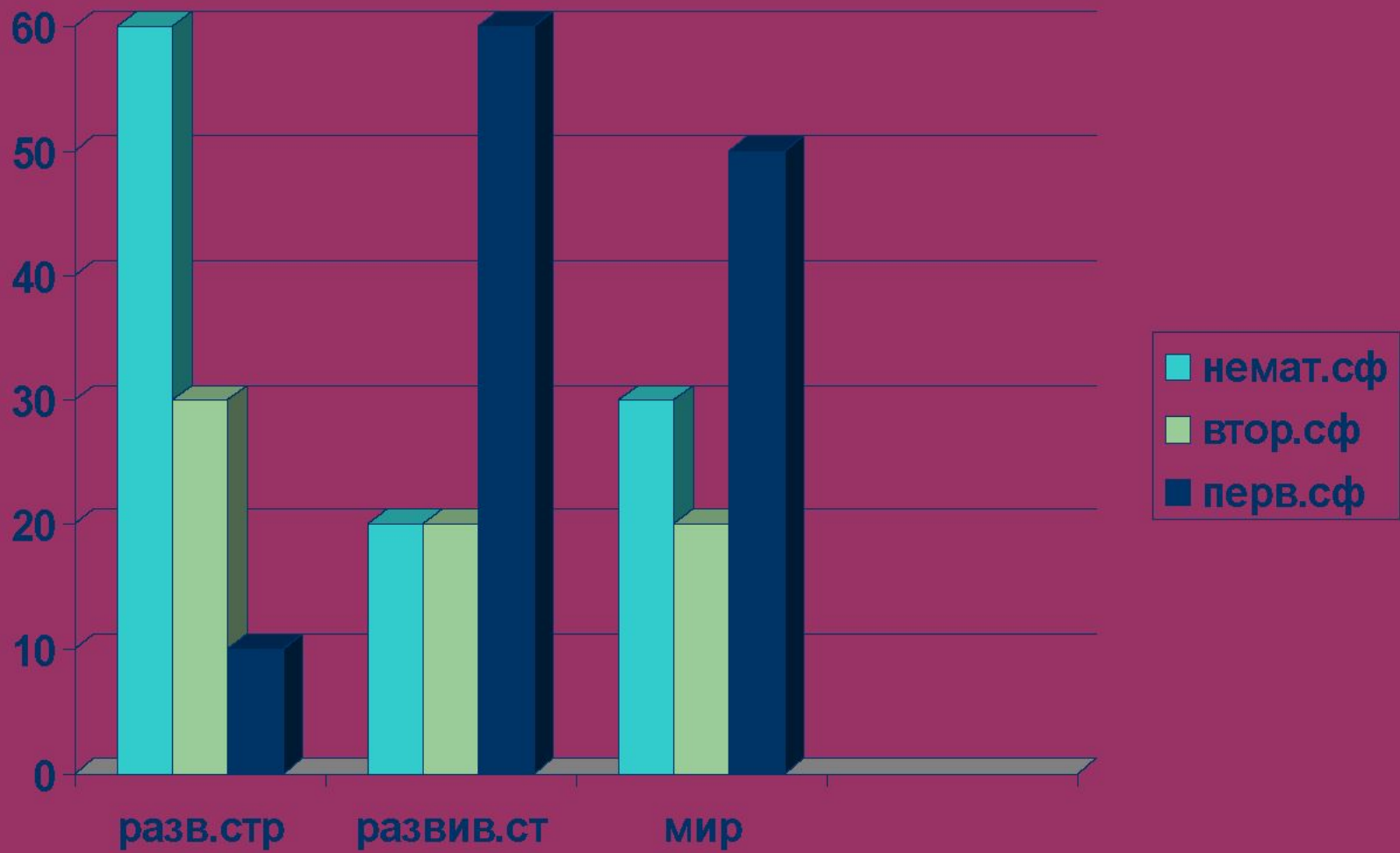
- 1 Двучленная модель:
 - экономически развитые (страны Севера)
 - развивающиеся (страны Юга)
- 2 Трехчленная модель:
 - центр периферия полупериферия
 - 25 стран 100 развива страны индустриальной
 - Севера ющихся стадии развития
- 3 Десятичная модель:
 - Зарубежная Европа, Северная Америка, Китай, Япония, НИС Азии, Индия, СНГ, Страны Персидского залива, Мексика, Бразилия.

Особенности социально-экономического развития стран центра, полупериферии и периферии .

Показатели	Страны центра	Страны полупериферии	Страны периферии
Конечная экономическая цель	Выпуск наукоемкой продукции производство «знаний»	Выпуск продукции базовых производств	Производство аграрной продукции и промышленного сырья.
Экономический рост	Качественный	Преимущественно количественный	Количественный
Тип использования ресурсов	Рациональный	Максимальное потребление сырья	Сочетание различных типов использования ресурсов
Экологическая ситуация	Улучшающаяся экологизация экономики	Экологические проблемы, переходящие в кризис.	
Факторы размещения хозяйства	Научно-технический, современная инфраструктура	Природно-ресурсный потенциал, квалифицированные кадры, трудовые ресурсы.	Агроклиматические ресурсы, дешевые трудовые ресурсы.

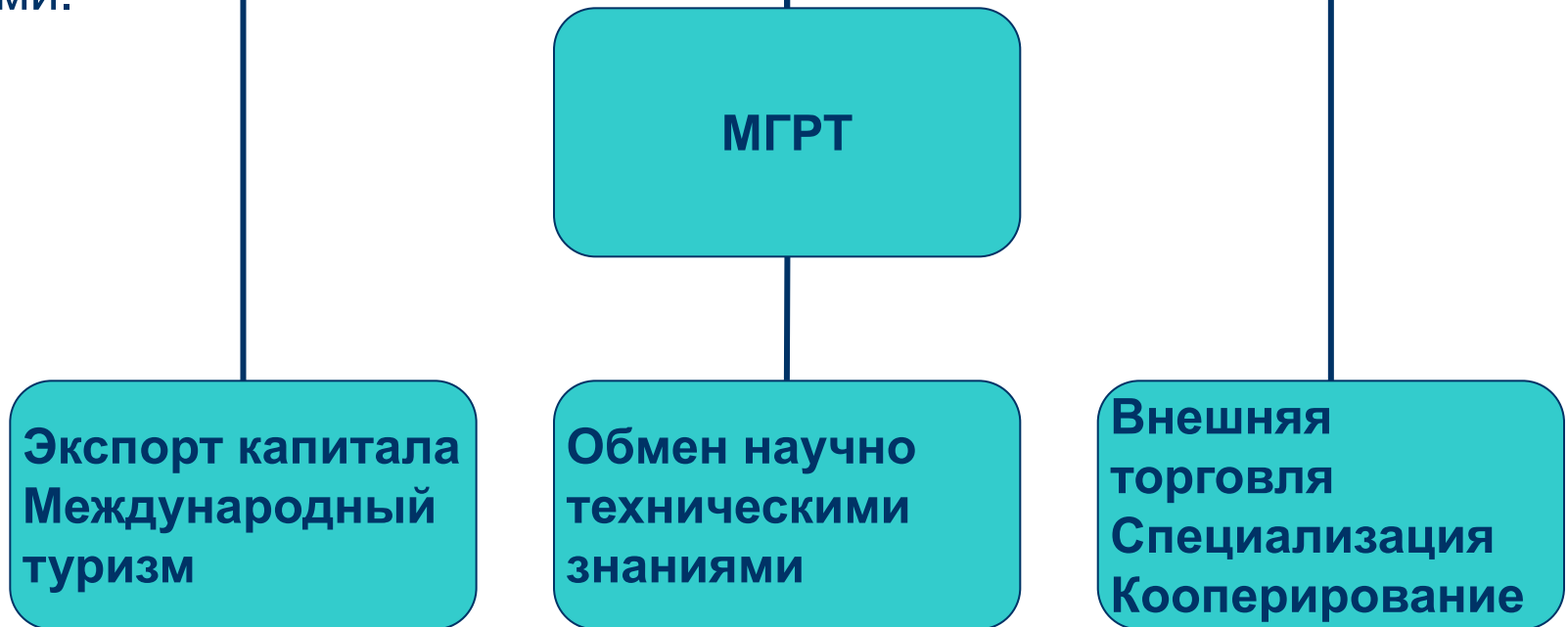
Отраслевая структура хозяйства

Аграрная	Индустриальная	Постиндустриальная
Преобладание сельскохозяйственного производства.	Преобладание промышленности.	Возрастание непроизводственной сферы.
Характерна для промышленных переворотов 18-19 в.	Характерна для второй половины 19-20 в.	Характерна для современного периода НТР.
Преобладает в наименее развитых странах.	Преобладает в большинстве развивающихся стран.	Преобладает в развитых странах.



Географическое разделение труда и его формы

- Специализация стран на производстве определенных видов продукции и услуг с последующим обменом ими.



Международная экономическая интеграция

- Это процесс развития особенно глубоких и устойчивых взаимосвязей отдельных групп стран, основанный на проведении ими согласованной международной политики.
- Региональная экономическая интеграция:
 - 1) Европейский Союз (ЕС)
 - 2) Ассоциация государств Юго-Восточной Азии (АСЕАН)
 - 3) Азиатско-Тихоокеанского экономического сотрудничества (АТЭС)
 - 4) Североамериканская ассоциация свободной торговли (НАФТА)
 - 5) Латиноамериканская ассоциация интеграции (ЛАИ)

Территориальная структура хозяйства

- Это совокупность определенным образом размещенных территориальных элементов, находящихся в сложном взаимодействии друг с другом.
- Географический рисунок расселения населения и его хозяйственной деятельности определяют крупные городские агломерации, природные районы, рекреационные зоны, основные транспортные магистрали.

Рисунок расселения

- а) моноцентрический(одноцентровой)
- б) полицентрический (многоцентровой)
- в) смешанный

Типы экономических районов в экономически развитых странах

- 1 **Высокоразвитые районы:** отличаются динамичным развитием, имеют благоприятные условия для развития наукоемких отраслей, непроизводственной сферы. Пример: Калифорния (США).
- 2 **Старопромышленные районы:** возникли в эпоху промышленных переворотов, для них характерны старые отрасли (каменноугольная, железорудная, судостроение, текстильная). Пример: Рур (Германия).
- 3 **Аграрные районы:** слабо затронуты индустриализацией. Пример: юг Италии.
- 4 **Районы нового освоения:** труднодоступные и малообжитые, богатые природными ресурсами . Пример: Север Канады, Аляска.

В развивающихся странах

- а) колониальный тип территориальной структуры сохранился во многих странах
- б) роль главного центра « фокуса» всей территории в развивающихся странах обычно выполняет столица
- в) в приморских странах столица обычно служит и главными морскими воротами(Буэнос- Айрес).

Интернационализация хозяйственной жизни: ТНК

- Транснациональная корпорация(ТНК)- международная компания(концерн), в рамках которой объединяются многочисленные предприятия одной или нескольких отраслей мирового хозяйства, расположенные в разных странах.
- Компанию можно считать транснациональной, если она имеет крупные масштабы хозяйственной деятельности(оборот составляет миллиарды долларов в год) и создала сеть своих филиалов за рубежом.
- Виды зарубежной деятельности у ТНК могут быть различными.

Основные виды зарубежной деятельности ТНК



Мотивация зарубежной деятельности ТНК



Крупнейшие ТНК мира в 1993



№ п/п	Наименование компании	Страна базирования	Сфера деятельности	Величина зарубежных активов (млрд.долл)
1	«Ройял Датч-Шелл»	Великобритания-Нидерланды	Нефтяное хозяйство	69
2	«Эксон»	США	Нефтяное хозяйство	48
3	«АйБиЭм»	США	электроника	46
4	«Дженерал моторс»	США	автомобили	42
5	«Хитачи»	Япония	электроника	30

Региональная политика: сглаживание диспропорций

- **Региональная политика** представляет собой комплекс законодательных, административных, экономических и природоохранных мероприятий, способствующих более рациональному размещению производительных сил и выравниванию условий жизни людей.
- Эта политика направлена на сглаживание региональных диспропорций между высокоразвитыми районами, с одной стороны, и отсталыми депрессивными - с другой.
- **Депрессивный район** обычно старопромышленный район, достигший в прошлом достаточно высокого уровня развития, но в эпоху НТР, прежде всего в силу преобладания старых производств, потерявший многие стимулы экономического развития.
- В отсталых районах сооружаются крупные промышленные предприятия, выполняющие роль своеобразных « полюсов роста».
- В депрессивных районах предпринимаются попытки создания современных наукоемких производств, филиалов крупных фирм.

- Установите соответствие между следующими странами и типами отраслевой структуры:

- 1. Великобритания А. Аграрная
- 2 Чехия Б. Индустриальная
- 3 Китай В. Постиндустриальная
- 4 Кувейт
- 5 Эфиопия
- 6 Мали.

Определите, какие из следующих отраслей служат отраслями международной специализации перечисленных ниже стран:

- 1) добыча нефти; 2) добыча бокситов; 3) добыча медных руд; 4) добыча оловянных руд; 5) производство автомобилей; 6) производство самолетов; 7) производство бумаги; 8) производство зерновых культур; 9) производство сахара; 10) производство хлопка.
- 1 Аргентина
- 2 Гвинея
- 3 Куба
- 4 Ливия
- 5 Малайзия
- 6 США
- 7 Узбекистан
- 8 Финляндия
- 9 Чили
- 10 Япония.