

# Швейцарія



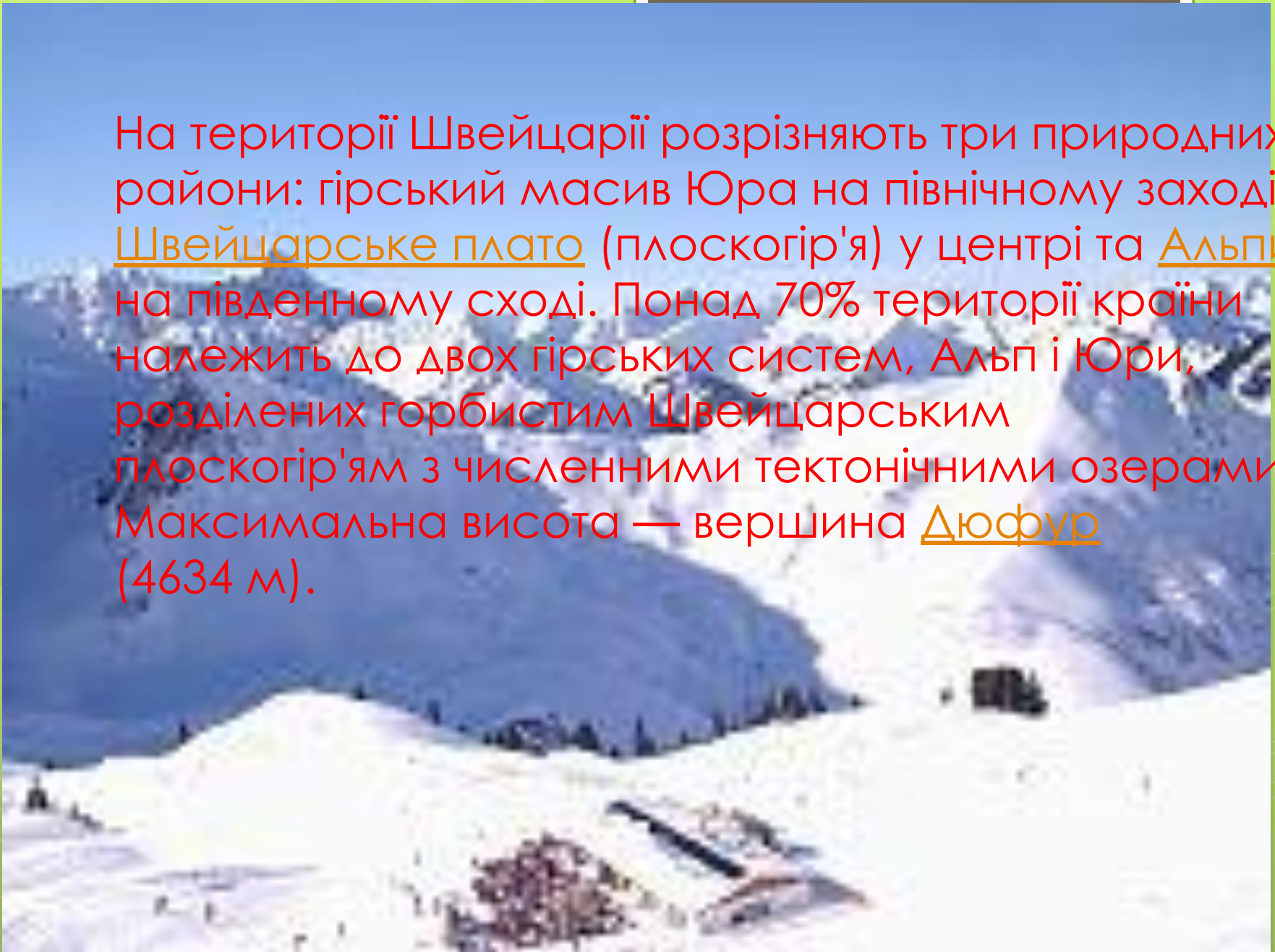
# Карта країни



Швейцарія — держава в Центральній Європі з територією 41,3 тис. км<sup>2</sup>.



На території Швейцарії розрізняють три природних райони: гірський масив Юра на північному заході, Швейцарське плато (пласкогір'я) у центрі та Альпи на південному сході. Понад 70% території країни належить до двох гірських систем, Альп і Юри, розділених горбистим Швейцарським пласкогір'ям з численними тектонічними озерами. Максимальна висота — вершина Дюфур (4634 м).









# Швейцарське плато











# Альпи







# Пик Дюфур



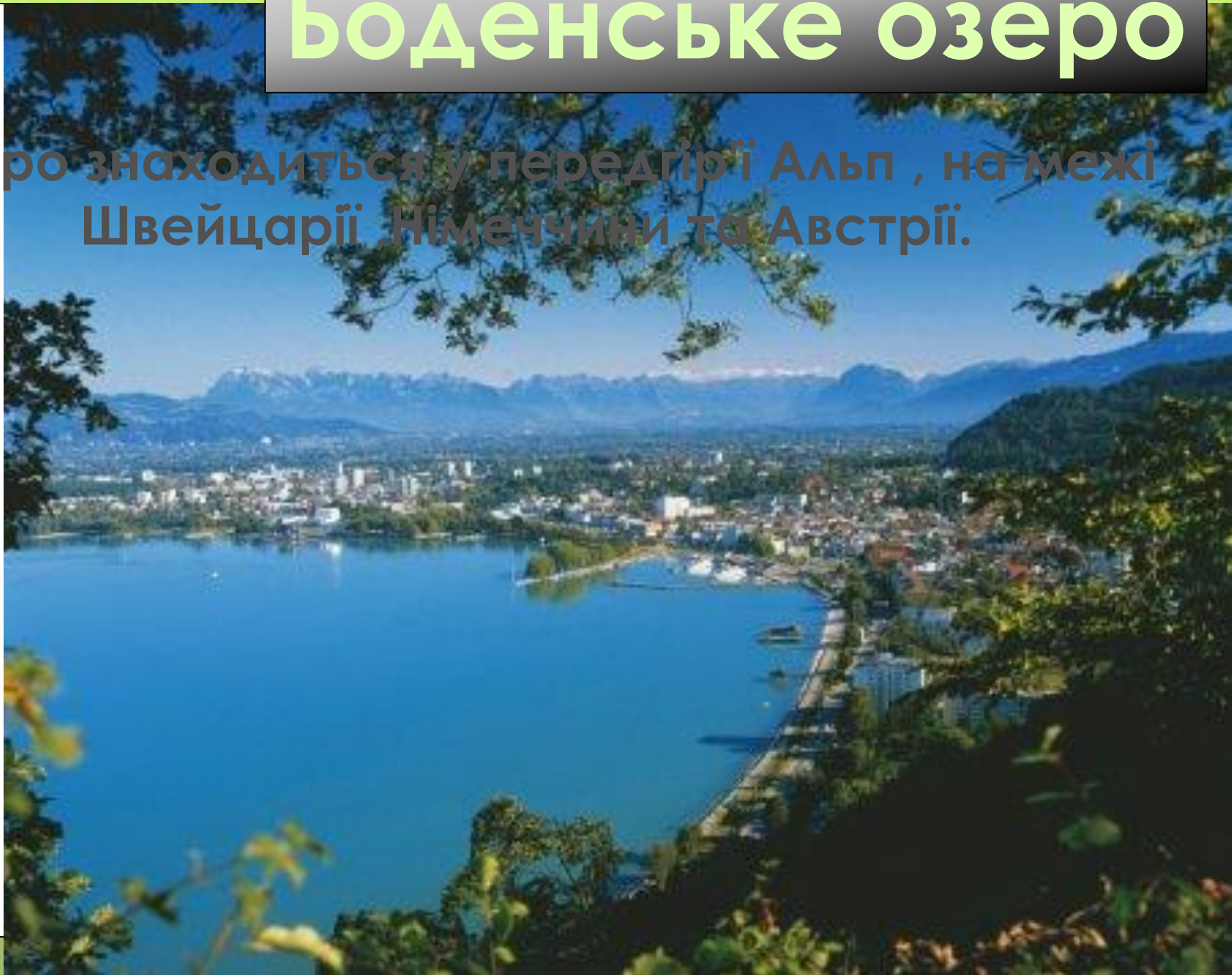






# Боденське озеро

Озеро знаходиться у передгір'ї Альп , на межі Швейцарії , Німеччини та Австрії.







# Женевське озеро

Женевське озеро розташовано на межі Швейцарії та Франції і є найбільшим озером Альп



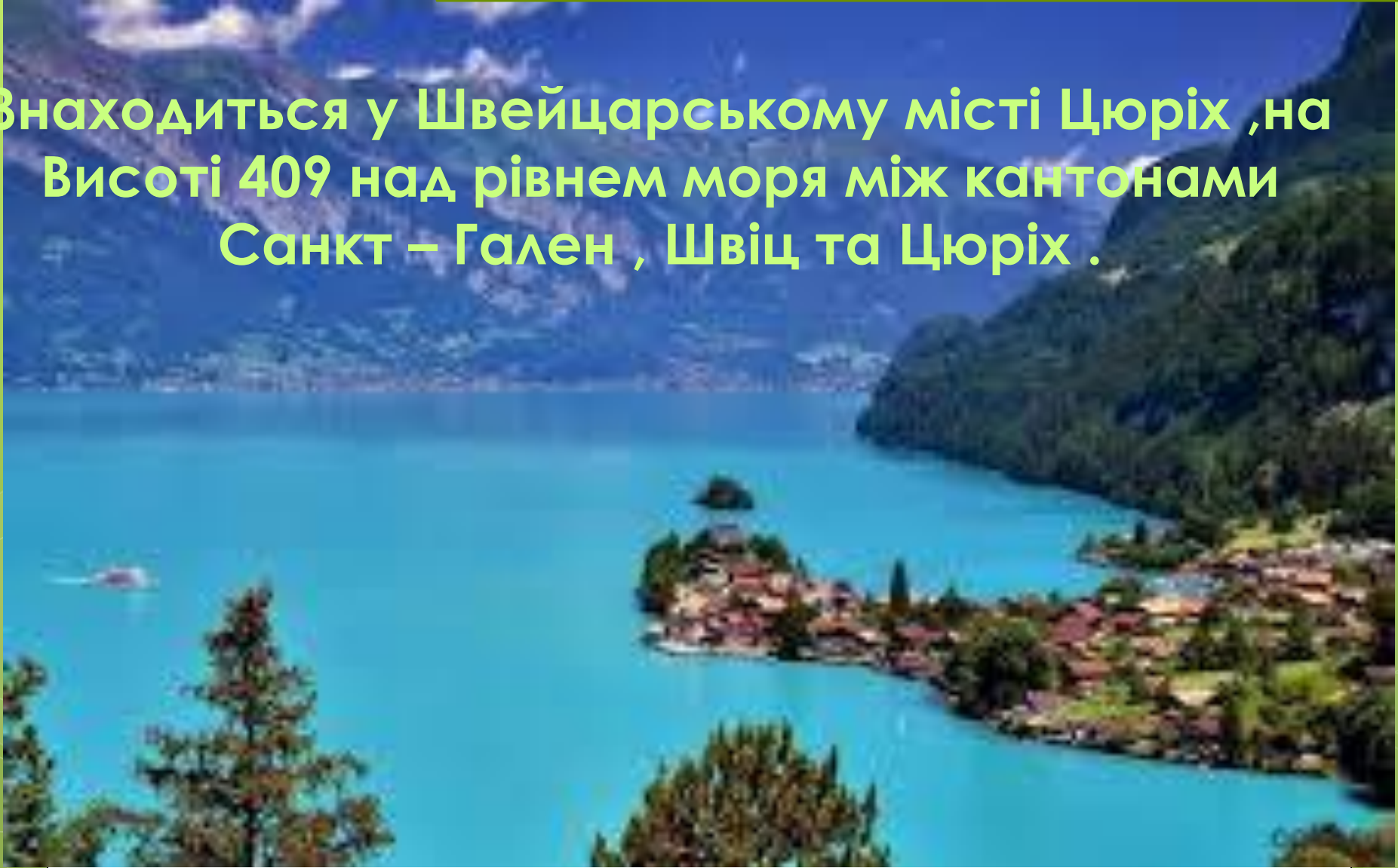






# Цюріхське озеро

Знаходиться у Швейцарському місті Цюріх ,на  
Висоті 409 над рівнем моря між кантонами  
Санкт – Гален , Швіц та Цюріх .





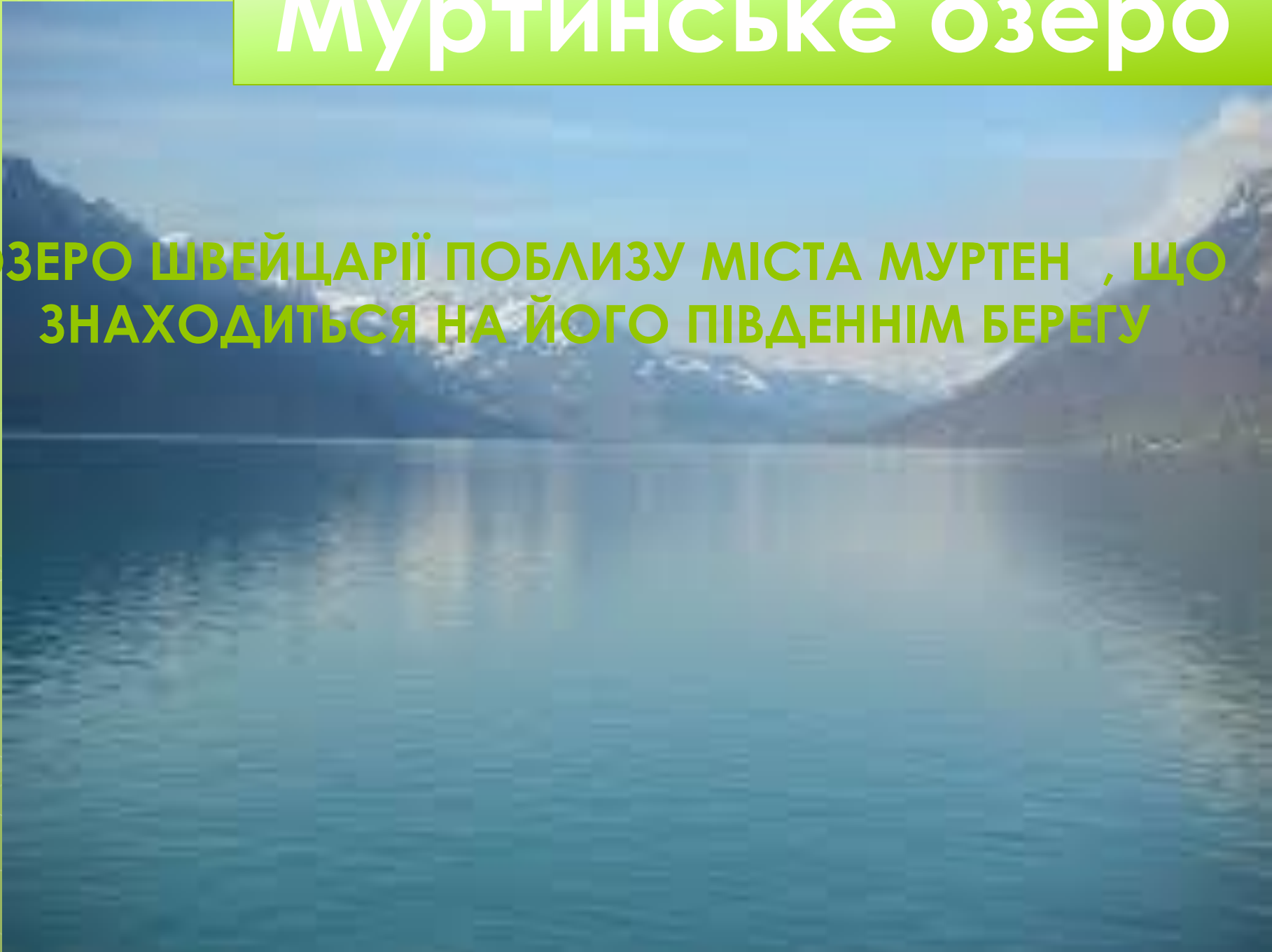






# Муртинське озеро

ОЗЕРО ШВЕЙЦАРІЇ ПОБЛИЗУ МІСТА МУРТЕН , ЩО  
ЗНАХОДИТЬСЯ НА ЙОГО ПІВДЕННІМ БЕРЕГУ











# Ріка Рейн

- Довжина 1230 км;
- Річка судноплавна на 952 км, до міста Базель і по Боденському озеру. Загальна довжина водних шляхів в басейні Рейну близько 3000 км.

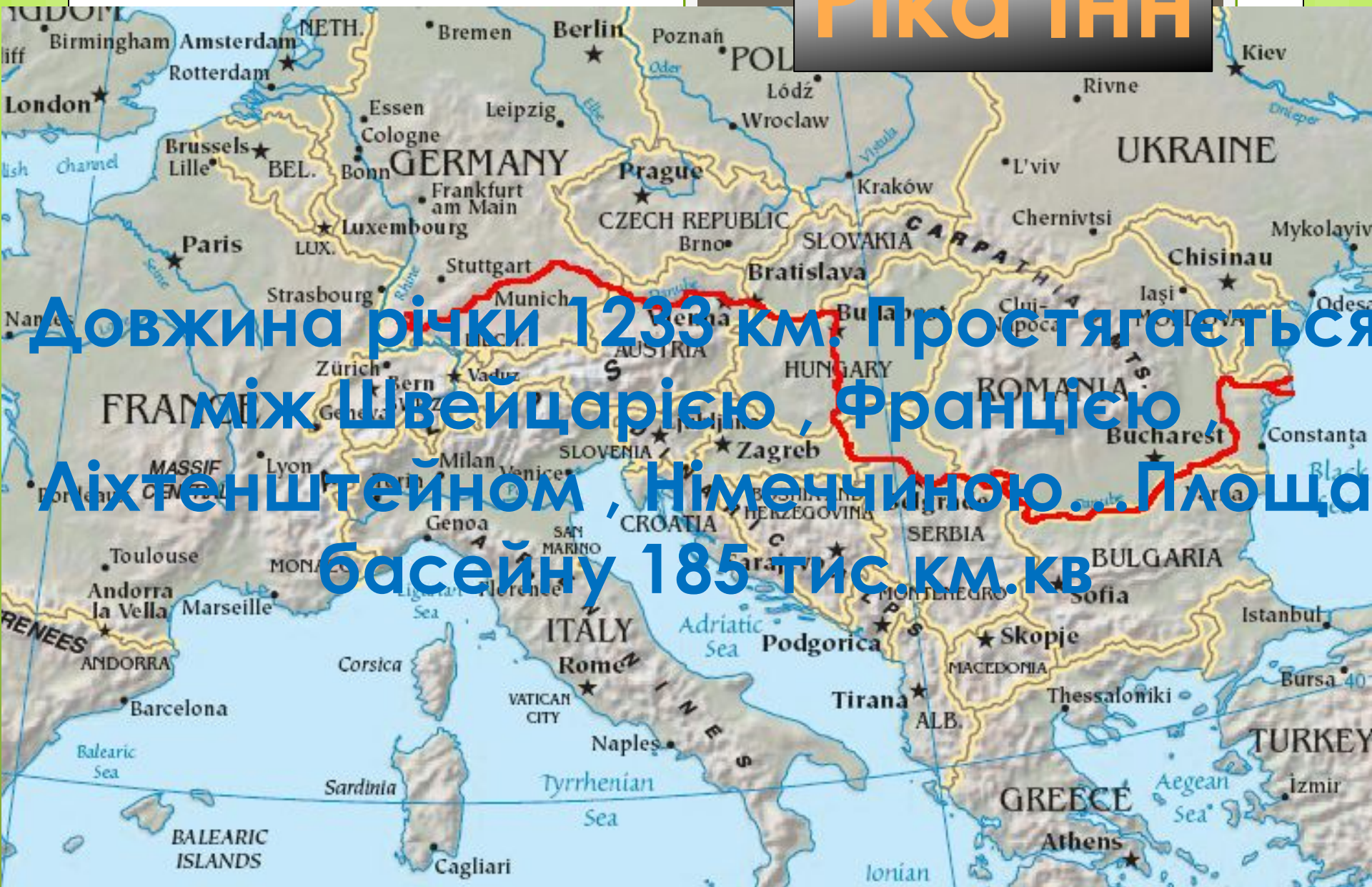
Витік міститься у Швейцарії, тече через Німеччину і Нідерланди до Північного моря.







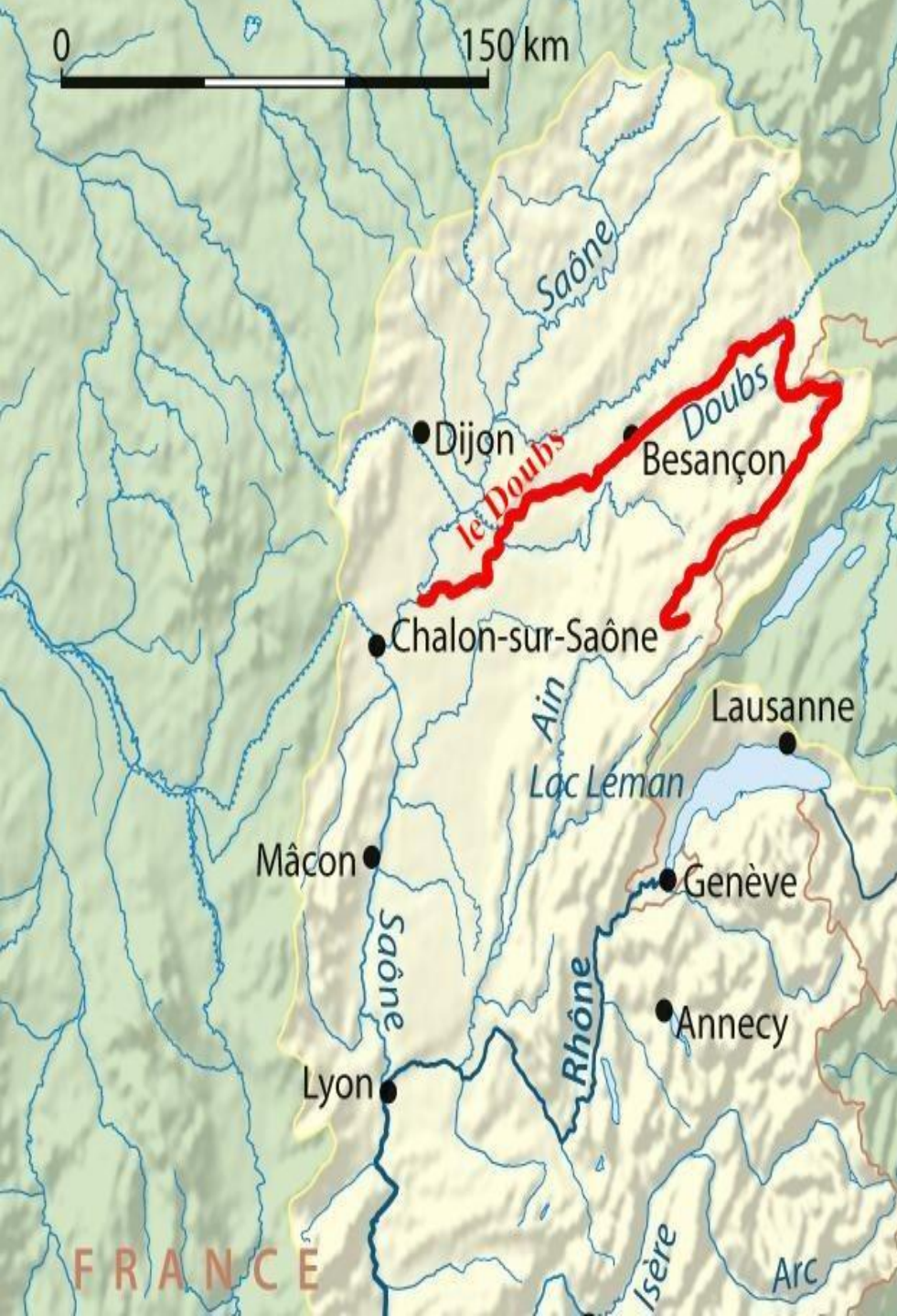
# Ріка Інн



Довжина річки 1233 км. Простягається між Швейцарією, Францією, Ліхтенштейном, Німеччиною. Площа басейну 185 тис. км.кв







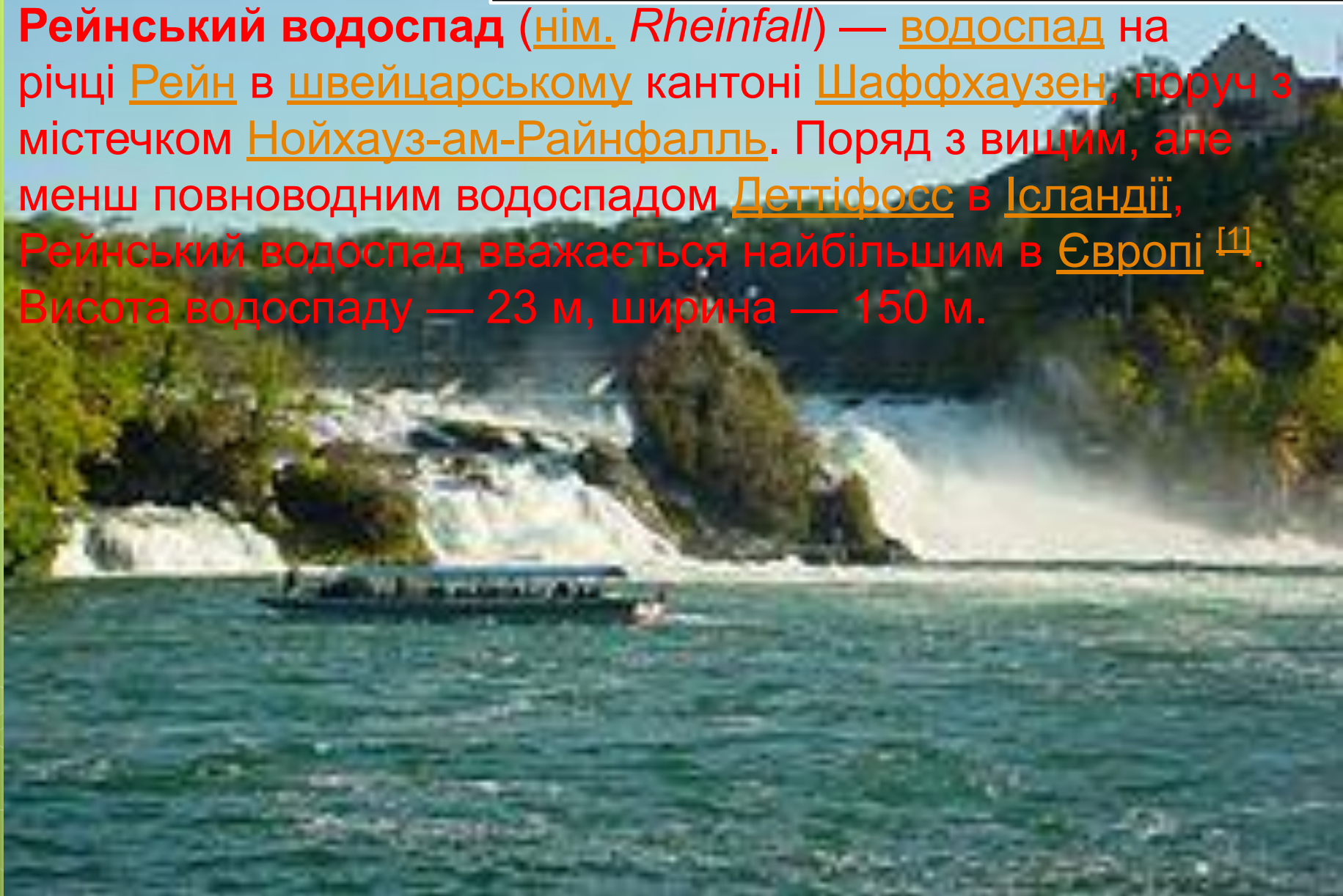
# Річка Ду

Довжина 453 км.  
Площа басейну 7710 км<sup>2</sup>. Лівий притік річки Сона . Знаходиться між Францією та Швейцарією.



# Водоспад Рейн

**Рейнський водоспад** (нім. *Rheinfall*) — водоспад на річці Рейн в швейцарському кантоні Шаффхаузен, поруч з містечком Нойхауз-ам-Райнфалль. Поряд з вищим, але менш повноводним водоспадом Деттіфосс в Ісландії, Рейнський водоспад вважається найбільшим в Європі <sup>[1]</sup>. Висота водоспаду — 23 м, ширина — 150 м.









# Водоспад Гіссбах

Один з найромантичніших і найкрасивіших водоспадів Швейцарії. Впадає в озеро Бріенц.







# Річка Штауббах



