

МБОУ Щенниковская основная школа

**Урок географии 8 класс
«Природные зоны России»**



**Учитель: О.С. Колбина,
учитель географии и
биологии**

**Село Щенники
2018 год**

РОССИЯ



СКОРОСТЬ ВОЗДУШНОГО ДВИЖЕНИЯ

10 м/с	15 м/с	20 м/с	25 м/с	30 м/с	35 м/с	40 м/с	45 м/с	50 м/с	55 м/с	60 м/с	65 м/с	70 м/с	75 м/с	80 м/с	85 м/с	90 м/с	95 м/с	100 м/с
--------	--------	--------	--------	--------	--------	--------	--------	--------	--------	--------	--------	--------	--------	--------	--------	--------	--------	---------

Масштаб 1:100 000 000
www.rosmap.ru

АТЛАС ПРИНТ



ПОСРЕДСТВЕННАЯ ПЛОТНОСТЬ НАСЕЛЕНИЯ

Регион	Плотность населения (чел./км²)
Чукотский автономный округ	0,1
Ненецкий автономный округ	0,2
Ямало-Ненецкий автономный округ	0,3
Республика Саха (Якутия)	0,4
Республика Тыва	0,5
Республика Алтай	0,6
Республика Бурятия	0,7
Иркутская область	0,8
Ханты-Мансийский автономный округ	0,9
Магаданская область	1,0
Читинская область	1,1
Забайкальский край	1,2
Бурятия	1,3
Иркутская область	1,4
Ханты-Мансийский автономный округ	1,5
Магаданская область	1,6
Читинская область	1,7
Забайкальский край	1,8
Бурятия	1,9
Иркутская область	2,0
Ханты-Мансийский автономный округ	2,1
Магаданская область	2,2
Читинская область	2,3
Забайкальский край	2,4
Бурятия	2,5
Иркутская область	2,6
Ханты-Мансийский автономный округ	2,7
Магаданская область	2,8
Читинская область	2,9
Забайкальский край	3,0
Бурятия	3,1
Иркутская область	3,2
Ханты-Мансийский автономный округ	3,3
Магаданская область	3,4
Читинская область	3,5
Забайкальский край	3,6
Бурятия	3,7
Иркутская область	3,8
Ханты-Мансийский автономный округ	3,9
Магаданская область	4,0
Читинская область	4,1
Забайкальский край	4,2
Бурятия	4,3
Иркутская область	4,4
Ханты-Мансийский автономный округ	4,5
Магаданская область	4,6
Читинская область	4,7
Забайкальский край	4,8
Бурятия	4,9
Иркутская область	5,0
Ханты-Мансийский автономный округ	5,1
Магаданская область	5,2
Читинская область	5,3
Забайкальский край	5,4
Бурятия	5,5
Иркутская область	5,6
Ханты-Мансийский автономный округ	5,7
Магаданская область	5,8
Читинская область	5,9
Забайкальский край	6,0
Бурятия	6,1
Иркутская область	6,2
Ханты-Мансийский автономный округ	6,3
Магаданская область	6,4
Читинская область	6,5
Забайкальский край	6,6
Бурятия	6,7
Иркутская область	6,8
Ханты-Мансийский автономный округ	6,9
Магаданская область	7,0
Читинская область	7,1
Забайкальский край	7,2
Бурятия	7,3
Иркутская область	7,4
Ханты-Мансийский автономный округ	7,5
Магаданская область	7,6
Читинская область	7,7
Забайкальский край	7,8
Бурятия	7,9
Иркутская область	8,0
Ханты-Мансийский автономный округ	8,1
Магаданская область	8,2
Читинская область	8,3
Забайкальский край	8,4
Бурятия	8,5
Иркутская область	8,6
Ханты-Мансийский автономный округ	8,7
Магаданская область	8,8
Читинская область	8,9
Забайкальский край	9,0
Бурятия	9,1
Иркутская область	9,2
Ханты-Мансийский автономный округ	9,3
Магаданская область	9,4
Читинская область	9,5
Забайкальский край	9,6
Бурятия	9,7
Иркутская область	9,8
Ханты-Мансийский автономный округ	9,9
Магаданская область	10,0





Арктическая пустыня



Тайга



Пустыня

Задание 1: Соотнесите климатические особенности с названиями природных зон.

А) Солнечная радиация очень мала, господствует антициклон, полярная ночь. Климат очень суровый, t° летом до $+2^{\circ}$, осадки выпадают в виде снега зимой (до 300мм). Зимой – сильные ветры и метали. Многолетняя мерзлота.

Б) Умеренно-континентальный климат: теплое лето ($+16^{\circ}$), морозная зима (до -16°), большое количество осадков (600мм), влияет западный перенос, исландский циклон.

В) Отчетливо выражены черты засушливости, недостаток увлажнения, зимы холодные, малоснежные, ветреные, t° летом до $+24^{\circ}$. 80 % территории природной зоны распахано.

Г) Жаркое лето ($+30^{\circ}$), теплая малоснежная зима (до -5°), количество осадков до 200мм, испаряемость намного больше осадков.

1. Пустыня
2. Арктическая пустыня
3. Степь
4. Тайга

А – 2

Б – 4

В – 3

Г – 1

Задание 2: Расселите животных по природным зонам, соединив стрелкой названия животных и зон обитания.

КИТ		рысь
богомол	арктическая пустыня	
суслик		
косуля	субтропики	
дельфин		
лось	тундра	
корсак		
лемминг	степи	глухарь
кобылка	зона лесов	ушастый
ёж		
северный олень	пустыни	
скарабей		
тупик		ТЮЛЕНЬ

Арктическая пустыня – кит, тупик, тюлень,

дельфин

Субтропики – богомол, косуля




Тундра – лемминг, северный олень

Степи - суслик, кобылка

Зона лесов – рысь, глухарь, лось

Пустыня – корсак, ушастый еж, скарабей

Задание 3: Открытка «Природные зоны России»



Рефлексия

Сегодня я узнал...

Было интересно...

Было трудно...

Я выполнял задания...

Я понял, что...

Теперь я могу...

Я почувствовал, что...

Я приобрел...

Я научился...

У меня получилось ...

Я смог...

Я попробую...

Меня удивило...

Мне захотелось...



Спасибо за внимание!