



Страноведение – старейшая ветвь географии

Учитель биологии и
географии
Черпалюк Елена Дмитриевна



Планета Земля (510,2 млн.кв. км)

Материки :

1. Африка (30,3)
2. Австралия (8,8)
3. Южная Америка (18,3)
4. Северная Америка (24,2)
5. Антарктида (14,0)
6. Евразия (53,3)

Океаны:

1. Тихий (179,7)
2. Атлантический (93,4)
3. Индийский (74,9)
4. Северный Ледовитый (13,1)




Страноведение

- географическая дисциплина, занимающаяся комплексным изучением стран, систематизирующая и обобщающая разнородные данные об их природе, населении, хозяйстве, культуре и социальной организации.
- Старейшая ветвь географии, возникшая в античном мире.


Геродот

- древнегреческий историк, автор первого сохранившегося полномасштабного исторического трактата — «Истории», — описывающего греко-персидские войны и обычаи многих современных ему народов.




Страбон

- древнегреческий историк и географ. Автор «Истории» (не сохранилась) и сохранившейся почти полностью «Географии» в 17 книгах, которая служит лучшим источником для изучения географии древнего мира.



Элизе Реклю

- французский географ и историк, член Парижского Географического общества, убеждённый вегетарианец и анархист.
- Автор многотомного произведения «Земля и люди», претендовавшего на полное географическое описание земного шара.



Пётр Петрович Семёнов-Тян-Шанский

- русский географ, ботаник, статистик, государственный и общественный деятель.
- Вице-председатель Императорского Русского географического общества (с 1873) и президент Русского энтомологического общества (с 1889).
- В 1856—1857 годах исследовал Тянь-Шань, недоступный до этого для европейцев, составил впервые схему орографии и высотной зональности горной системы. Инициатор ряда экспедиций в Центральную Азию. В 1859—1860 участвовал в качестве члена-эксперта и управляющего делами Редакционной комиссии по подготовке крестьянской реформы 1861. Организатор первой переписи населения России в 1897 году.



Вениамин Петрович Семёнов-Тян-Шанский

- русский и советский статистик и географ, автор фундаментальных работ по районированию, городскому и сельскому расселению.
- впервые применил для исследований расселения математические методы (дазиметрические карты), обогатил теорию и практику экономико-географического районирования (метод «ключей», микрорайонирование), считается первым отечественным теоретиком политической географии.



Николай Николаевич Баранский



- советский экономико-географ, создатель советской районной школы как направления экономической географии.
- Баранский является автором нескольких учебников по экономической географии СССР для средних школ, трудов по социально-экономической географии и экономической картографии.



Цель страноведения

- Комплексное изучение территорий: материков, крупных частей континентов, групп стран, отдельных стран и их частей.
- Страноведы составляют комплексные характеристики территорий, объясняют причины географических процессов.



Домашнее задание

- Стр. 4-6 читать
- Рабочая тетрадь: стр. 3 задание 2
- Стр. 4 определить вклад в географию путешественников и ученых и заполнить таблицу