



**РАНХиГС**

РОССИЙСКАЯ АКАДЕМИЯ НАРОДНОГО ХОЗЯЙСТВА  
И ГОСУДАРСТВЕННОЙ СЛУЖБЫ  
ПРИ ПРЕЗИДЕНТЕ РОССИЙСКОЙ ФЕДЕРАЦИИ



**ИГСУ**

РОССИЙСКАЯ АКАДЕМИЯ НАРОДНОГО ХОЗЯЙСТВА  
И ГОСУДАРСТВЕННОЙ СЛУЖБЫ  
ПРИ ПРЕЗИДЕНТЕ РОССИЙСКОЙ ФЕДЕРАЦИИ

# Политические факторы регионализации

**лекция по дисциплине «Основы  
регионоведения» для студентов  
бакалавриата направлений «Зарубежное  
регионоведение», «Регионоведение  
России» I к., 2017/2018 уч.г.**

Голубченко И.В., канд.геогр.наук, доцент кафедры  
зарубежного регионоведения и международного  
сотрудничества

# Основные вопросы

**Политическое устройство и реализуемая политика как фактор регионализации**

**Территориально-политические системы**

**Формы государственного устройства**

**Типы суверенных стран**

**Политико-географические границы**

**Государственные и административные границы**

**Изменчивость государственных границ во времени**

**Региональные особенности политических процессов**


**Региональные аспекты электоральных предпочтений**

**Регион и геополитика**

# Куршская коса



# Контрасты на границах



# О границе по р.Збруч



# Южный Урал



# Башкирия в начале 1930-х гг.



## Факторы регионализации Южного Урала к 1920-м гг.

- расположение месторождений железной руды и лесных массивов;
- расположение рек и удобных мест для строительства плотин, создания прудов;
- расположение заводов (в основном железоделательных, реже – медных);
- этническая структура населения волостей Южного Урала и Предуралья;
- лоббирование местными элитами (прежде всего башкирскими) выгодных вариантов проведения границ регионов.



## Разные виды на трассе



## Политика

---

- політи́кă «государственная деятельность», от πόλις «город, государство»
- Аристотель: политика – искусство управления полисом
- Альтернативное определение: борьба множества интересов (искусство управления с учётом интересов всех слоёв общества), если «поли» – много, а «тикос» - интерес
- Ещё вариант: деятельность во имя власти над другими людьми

## Компоненты политики

---

- Институты (структуры): органы власти, политические партии, общественные организации, международные организации, СМИ, силовые органы, пенитенциарная система и т.д.
- Процедуры, механизмы: выборы, публичные слушания, законотворчество и т.д.
- Модель политического устройства (сложившаяся система отношений): республика, монархия (разные варианты)
- Население, участвующее в политике (политики, силовики, журналисты, избиратели, активисты и т.д.)
- Территориальные образования: государства, регионы и др.
- События: конфликты (включая военные), мероприятия

## Изучение политики

---

Политология

Геополитика

Политическая география (включая электоральную  
географию)

Конфликтология

Глобалистика

## Территориально-политические системы

---

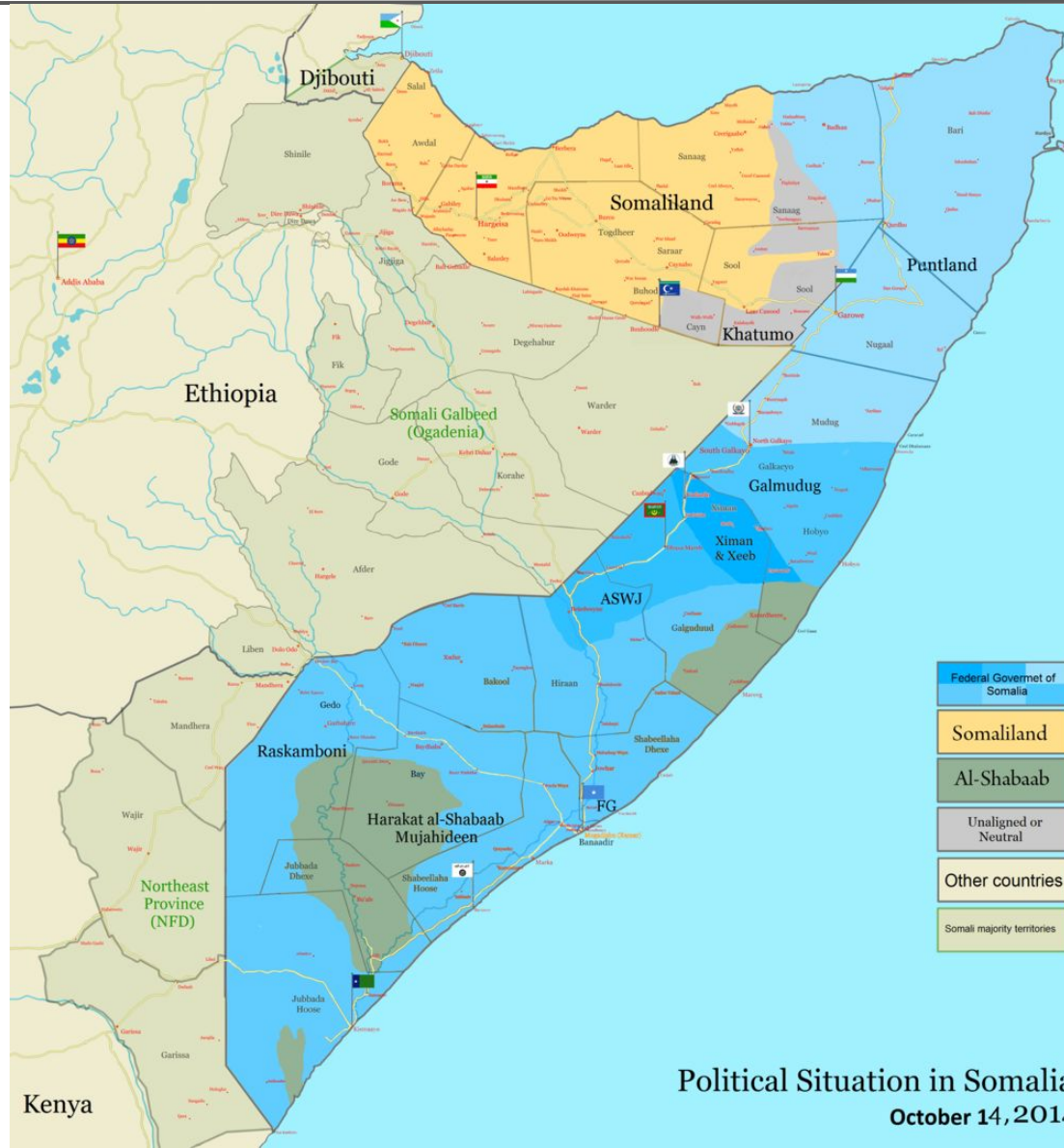
- Совокупность на конкретной территории компонентов политики создает систему, которая отличается сложностью, динамичностью (изменчивость политической ситуации), открытостью (взаимодействие с другими ТПС)
- Каждая ТПС имеет уникальное политико-географическое положение (макро-, мезо- и микроуровня)
- Территориальность выражается, во-первых, через иерархию систем (от глобального до локального уровня). Во-вторых – через разворачивание политических процессов именно на территории, в различиях между территориями в политическом отношении

## Типы территорий (акваторий)

---

- Независимые, или суверенные (государства)
- Зависимые (доминионы, оккупированные, соуправляемые, ассоциированные и др.)
- Нейтральные территории и акватории
- Переходные варианты, например: несостоявшиеся государства, самопровозглашенные (непризнанные и частично признанные) государства, квазигосударства, псевдогосударства

# Сомали



Political Situation in Somalia  
 October 14, 2014





## Палестина



Территория арабских поселений Палестины в наши дни

Разделение Палестины на Израиль

# Доминионы



## Ассоциированные государства



Пуэрто-Рико



Кюраса

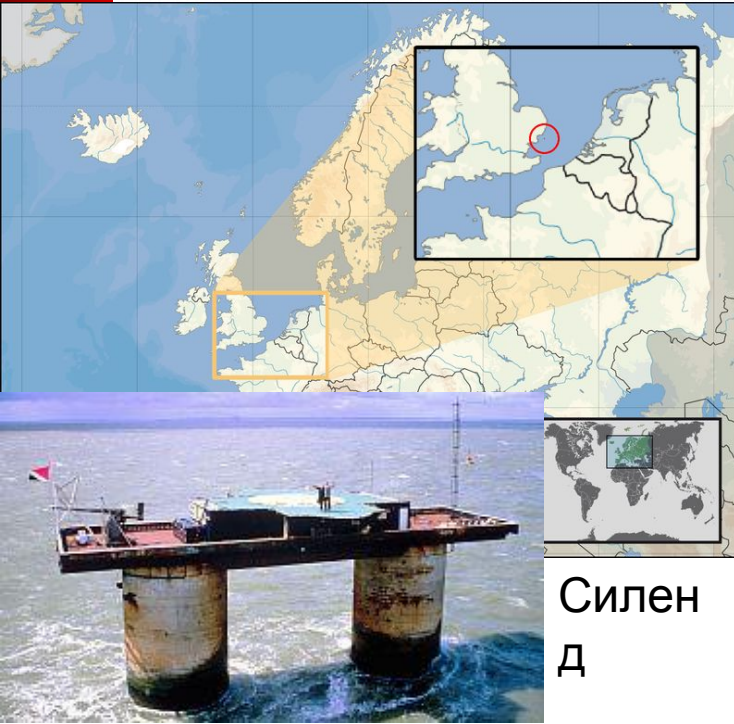
о

## Заморские департаменты Франции

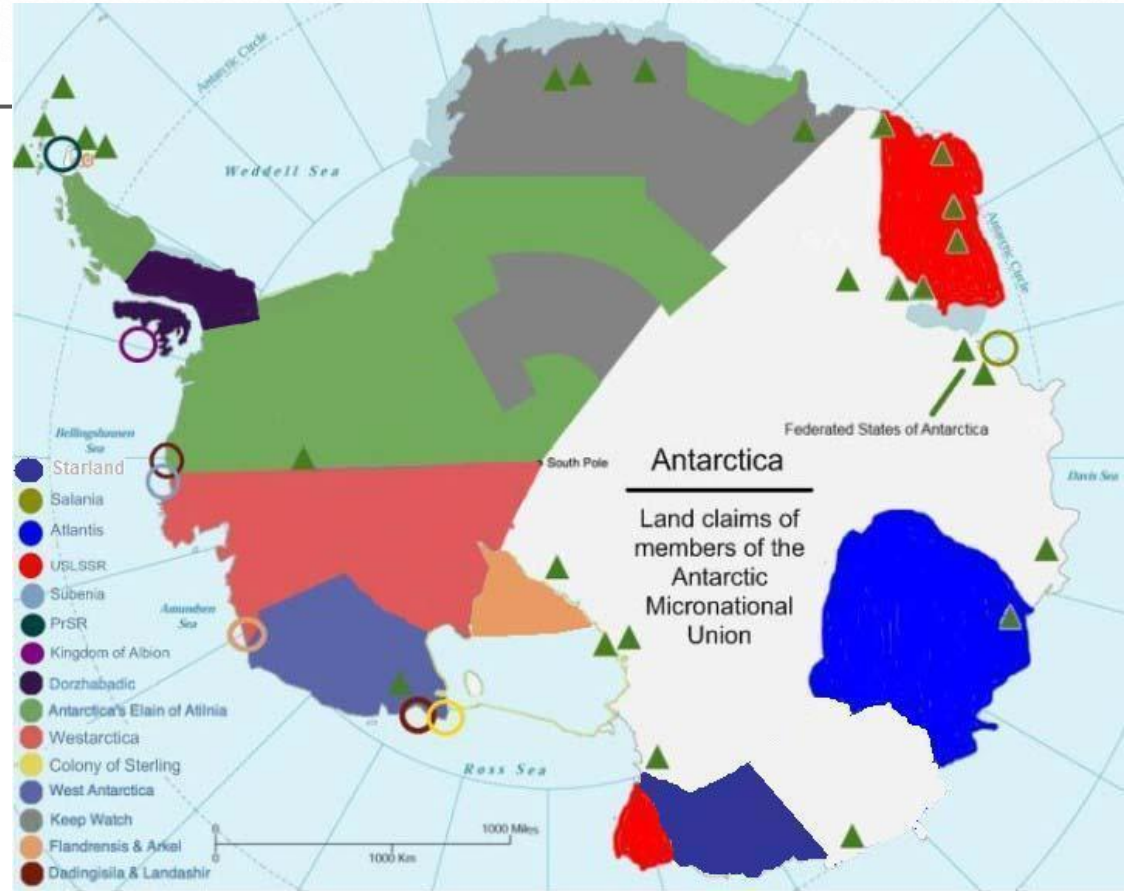
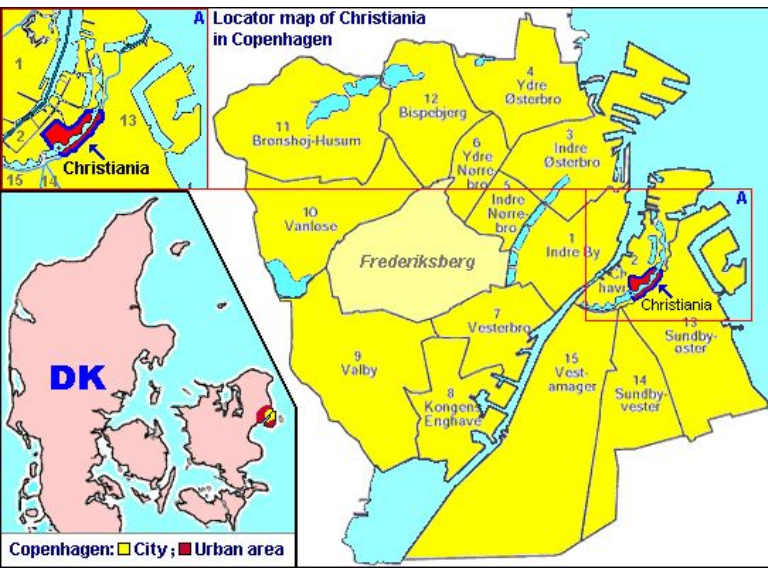


Реюньон

Гвиана



Силен  
Д



Виртуальные государства  
Антарктиды

«Свободный город»

## Политические границы

---

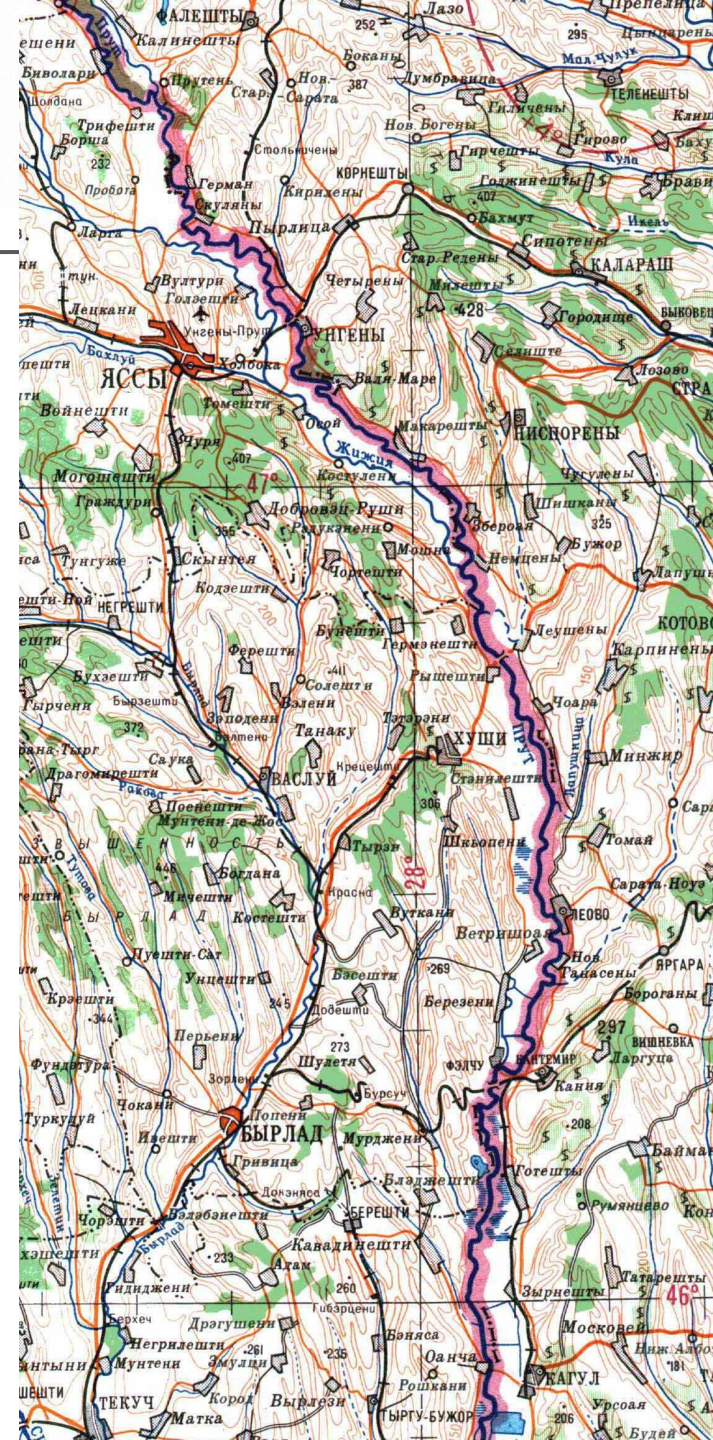
Раньше воспринимались в основном как  
разделительные

После 2-й мировой войны все больше политических  
границ становятся соединительными, практически  
все приобретают также функции избирательного  
фильтра



## Румыния - Молдавия

Хорошо видны автодороги, идущие в основном вдоль границы. На границе ни одного большого города и даже ни одного большого села. Мало поездок, общих событий. Это несмотря на то, что граница проходит по не очень большой реке (Прут), по обе стороны живут близкородственные народы, и длительное время эти территории находились в одном государстве (Римская империя, Османская империя, Румыния до 1940 и в 1941-1944).





## Подходы к проведению политических границ

---

- национальный;
- конфессиональный;
- постколониальный;
- естественный (по природным рубежам);
- экономический;
- договорной;
- лоббистский.

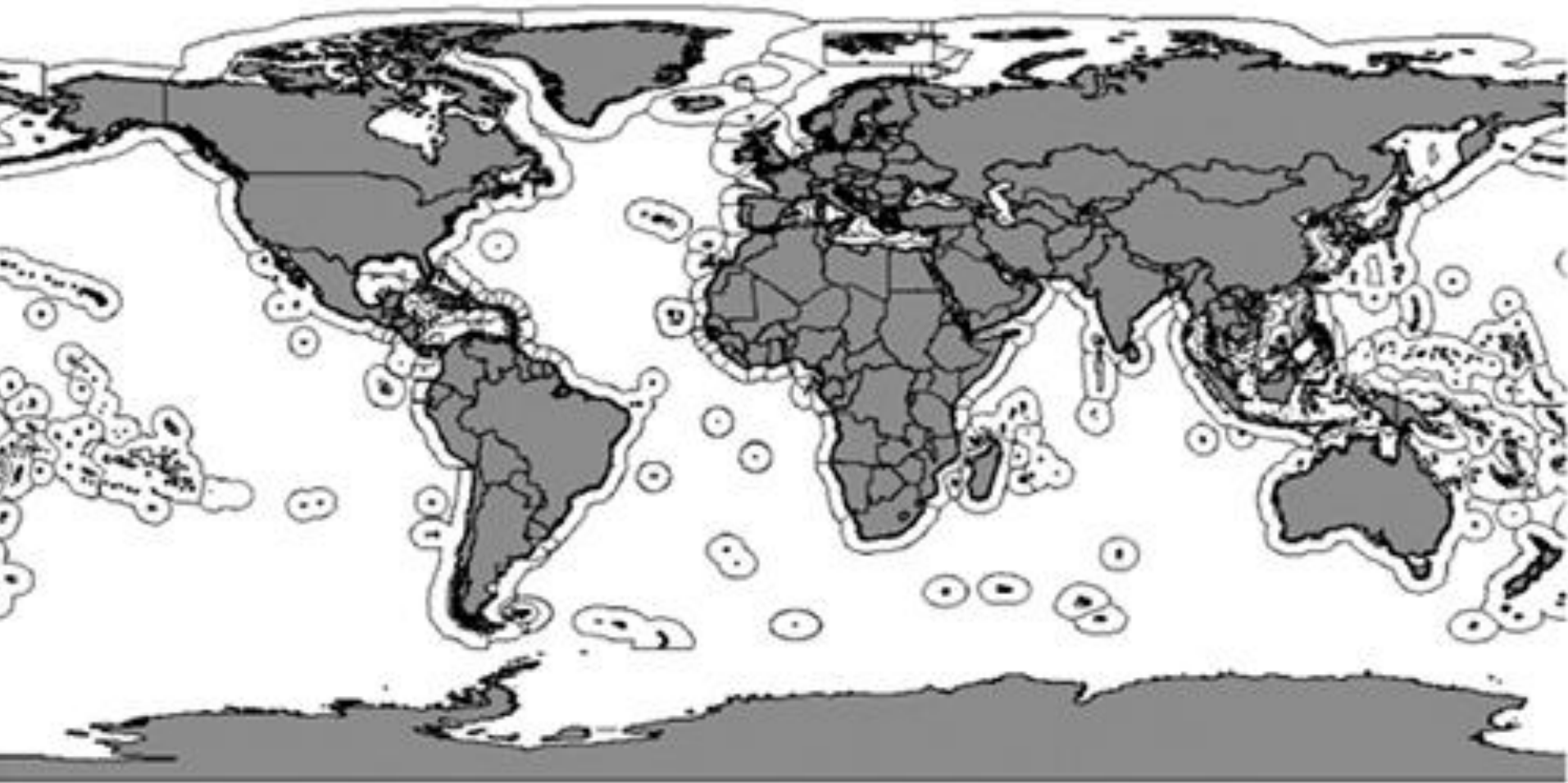
# Морские границы



## Страны, ратифицировавшие Конвенцию ООН по морскому праву



## Исключительные экономические зоны



## Площадь ИЭЗ и ТВ (15 лидеров)

Страны	ИЭЗ+ТВ, тыс.кв.км
США	11351
Франция	11035
Австралия	8148
Россия	7566
Канада	5599
Япония	4479
Новая Зеландия	4084
Великобритания	3974
Бразилия	3661
Чили	2018
Португалия	1727
Индия	1642
Мадагаскар	1225
Аргентина	1159
Китай	877

## Трасса газопровода Нордстрим (Северный поток)



## Границы в Арктике



## Интеграция стран

---

Многоцелевые союзы стран, включая политические аспекты (ООН, ЕС и др.)

Политические союзы (Союзное государство России и Белоруссии и др.)

Военно-политические союзы (НАТО, АНЗЮС и др.)



## Региональный уровень

---

- Административно-территориальное устройство государства
- Отношения Центра и регионов
- Региональная политика
- Централизация и федерализм
- Региональная власть
- Автономные территории и территории с особым статусом
- Региональное и местное самоуправление
- Региональные конфликты
- Региональные элиты

# Понятие о геополитике: культурология

**Геополитическая идея отражает исторический опыт субъектов международных отношений. Жизнеспособна только в рамках определенной идеологии или даже мистики.**

**Примеры: геополитические идеи (стандарты, штампы) империй («Дранг нах Остен» нацистской Германии, идея мировой революции Советской России, сфера интересов США и т.п.)**

# Понятие о геополитике: культурология

**Смена характера конфликтов (по С.Хантингтону):**

- Между властелинами (до середины XVII в.)**
- Между нациями (XIX в.)**
- Между идеологиями (1917-1990 гг.)**
- Будущее – за конфликтами между цивилизациями**

# Понятие о геополитике: концепция

Проблемная научная область, основной задачей которой выступает фиксация и прогноз пространственных границ **силовых полей** разного характера (военных, экономических, политических, цивилизационных, экологических) преимущественно на глобальном уровне. В качестве генераторов этих полей выступают **государства**, межгосударственные группировки и ряд негосударственных субъектов, в частности **транснационального значения**, а в качестве механизма взаимодействия силовых полей — так или иначе понимаемые **геополитические интересы** (имперские устремления, обеспечение безопасности государства, сохранение самобытности культуры)

# Понятие о геополитике: поле

**Виды геополитических полей (по К.В.Плешакову):**

- 1.Эндемичное поле – не оспариваемое другими государствами.**
- 2.Пограничное поле – может оспариваться.**
- 3.Перекрестное поле – на него претендуют два и более государств.**
- 4.Тотальное поле – непрерывное поле под контролем государства.**

# Понятийно-категориальный аппарат

**Геополитическое пространство – модель пространства, в котором можно осмысливать глобальные политические процессы.**

**Мировой порядок – сравнительно стабильные геополитические структуры .**

**Субъекты геополитики – официальные личности и структуры.**

**Актеры геополитики – все деятельные личности и структуры (включая непризнанные государства, террористов и пр.).**

**Национальные интересы**

**Геополитические коды**

# Становление современного геопространства

Название этапа	Хронологические рамки	Метрополии	Колонизируемые земли
Первый неконкурентный	1492-1600 гг.	Испания, Португалия	Ибероамерика
Первый конкурентный	1600-1800 гг.	Испания, Португалия, Нидерланды, Великобритания, Франция, Дания, Швеция, Пруссия	Америка, побережье Африки и Индии
Второй неконкурентный	1800-1875 гг.	Великобритания Франция	Внутренние районы материков, Австралия
Второй конкурентный	1875-1945 гг.	Великобритания, Франция, Бельгия, Германия, Япония, США, Италия	Внутренняя Африка, Средиземноморье, Азия, Дальний Восток

## Современная геополитическая картина мира

---

- расширение НАТО, ЕС;
- прорыв Китая;
- рост нестабильности на Ближнем Востоке;
- перестановки на Дальнем Востоке;
- рост активности акторов (террористы, пираты и т.п.);
- изменения в бывшем СССР



## Законы пространственного роста государства (Ф.Ратцель)

- Пространство растет вместе с ростом культуры нации;
- Рост государства сопровождается такими аспектами развития, как идеи, торговля, миссионерство и активность;
- Рост государства осуществляется путем присоединения и поглощения малых государств;
- Граница – периферийный орган государства;
- В своем росте государство стремится вобрать в себя наиболее ценные элементы физико-географической среды;
- Первый импульс к территориальному росту приходит к примитивным государствам, от более высоких цивилизаций;
- Общая тенденция к слиянию территорий, разветвляясь,

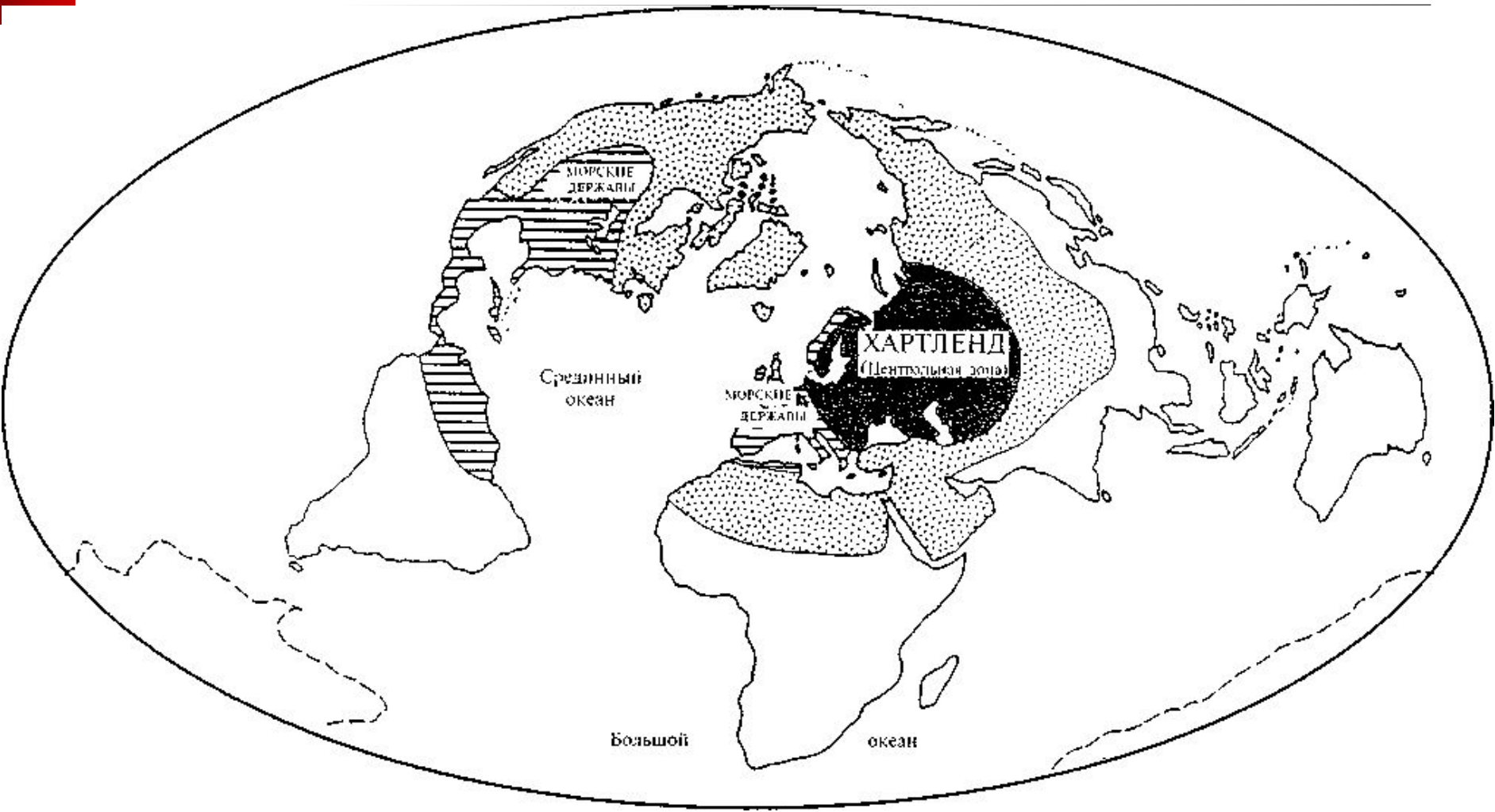
## Критерии планетарного статуса государства (А.Мэхэн)

- географическое положение, открытость морям;
- конфигурация территории, прежде всего побережья;
- протяженность береговой линии;
- численность населения;
- национальный характер (занятие торговлей);
- характер правления.

## Теория хартленда (Х.Маккиндер)

---

- окончание «Колумбовой эры»;
- мировая история как конфронтация между морскими и континентальными державами;
- основной силой считал Евразию (а не морские державы);
- использовал популярный термин Heartland, сделал его центральным в своих идеях;
- предложил три исходных тезиса:
  - Кто управляет Восточной Европой, тот управляет хартлендом.
  - Кто управляет хартлендом, тот командует Мировым островом.
  - Кто управляет Мировым островом, тот командует всем миром.



## Концепция Й.Галтунга

---

- в эпоху «холодной войны» (1949-1989) проводились три суперполитики: западная, восточная и «необъединенного Третьего мира»;
- сейчас мировая политика идет в русле тенденции синхронизации суперполитик, т.к. это позволяет экономить силы;
- противостояние все же сохраняется, но против Запада может выступить пришедший на смену Второму миру Четвертый мир (конфуцианско-буддистский);
- сформировалось семь центров, претендующих на мировую или региональную гегемонию: США, ЕС, Япония, Россия, Китай, Турция, Индия.



**РАНХиГС**  
РОССИЙСКАЯ АКАДЕМИЯ НАРОДНОГО ХОЗЯЙСТВА  
И ГОСУДАРСТВЕННОЙ СЛУЖБЫ  
ПРИ ПРЕЗИДЕНТЕ РОССИЙСКОЙ ФЕДЕРАЦИИ



**ИГСУ**  
РОССИЙСКАЯ АКАДЕМИЯ НАРОДНОГО ХОЗЯЙСТВА  
И ГОСУДАРСТВЕННОЙ СЛУЖБЫ  
ПРИ ПРЕЗИДЕНТЕ РОССИЙСКОЙ ФЕДЕРАЦИИ

Спасибо за внимание!