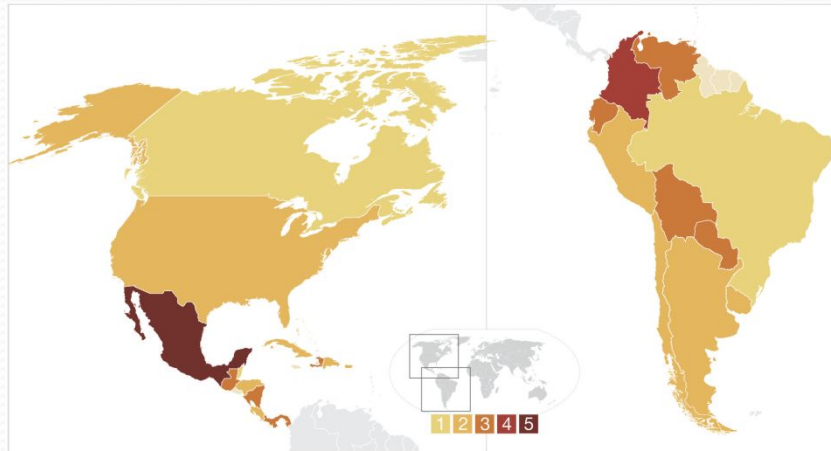


ГЕОГРАФІЯ КОНФЛІКТІВ У АМЕРИЦІ

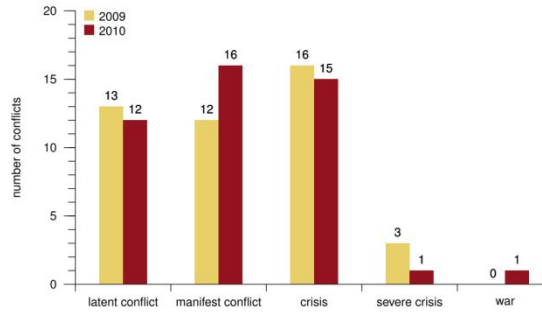


Конфлікти в Америці у 2014 та 2010 роках

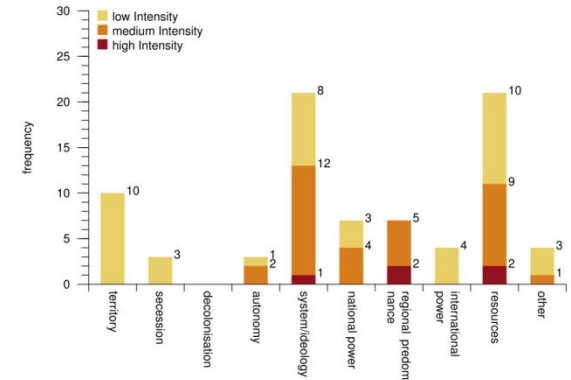


Інтенсивність та причини конфліктів

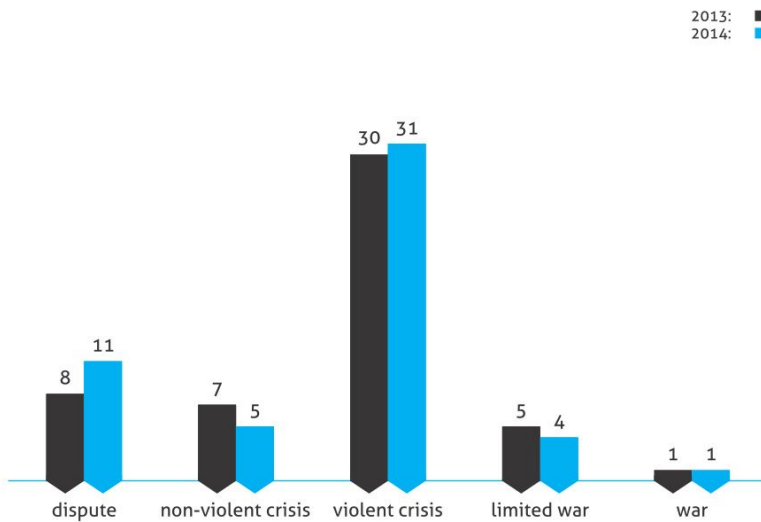
Conflict Intensities in the Americas in 2010 compared to 2009



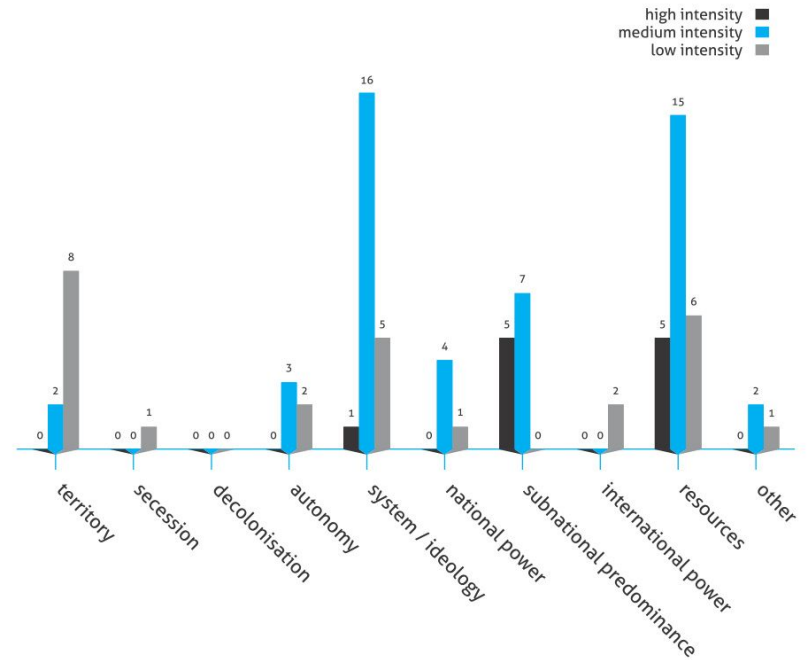
Frequency of Conflict Items in 2010 in the Americas by Intensity Groups



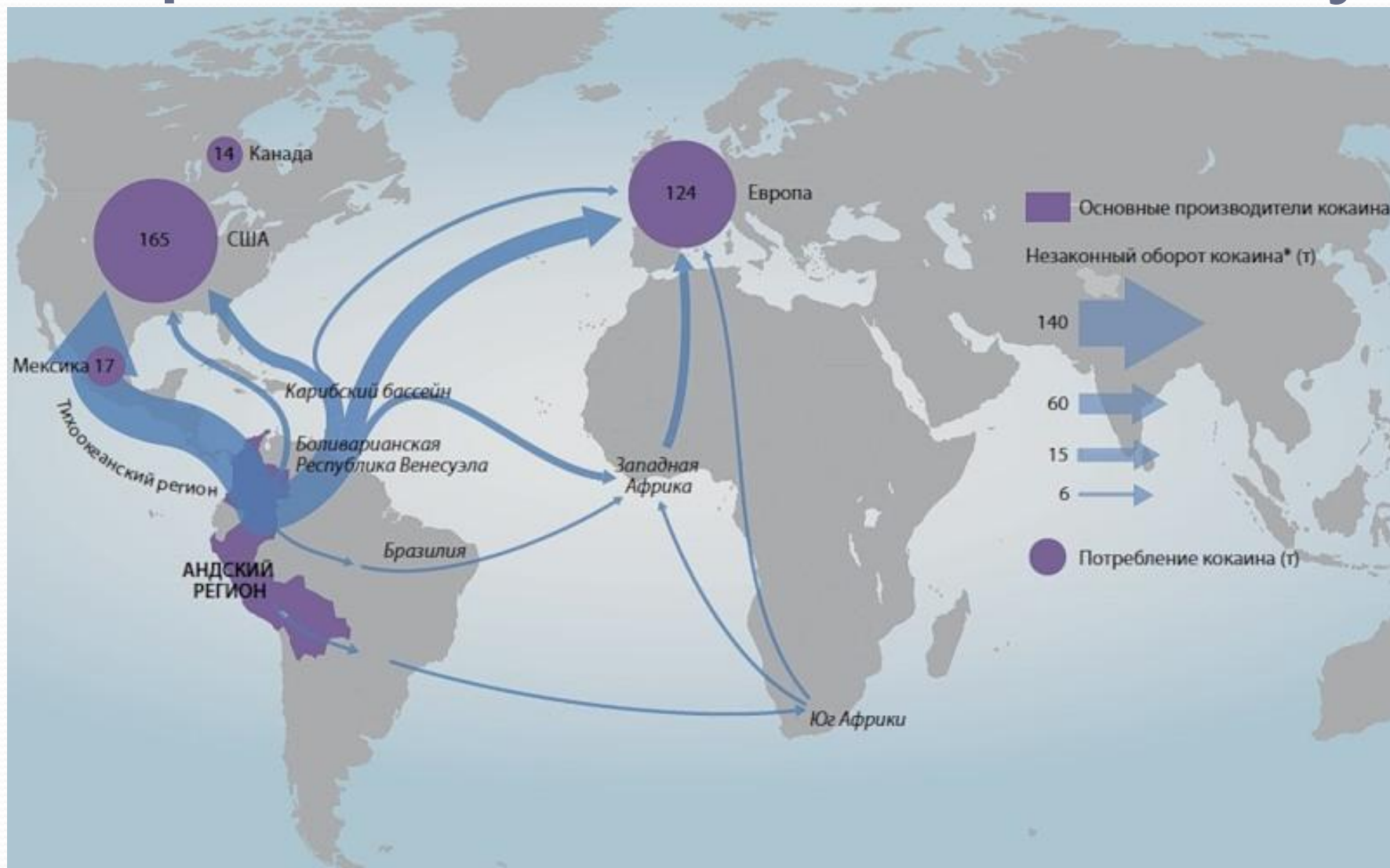
CONFLICT INTENSITIES IN THE AMERICAS IN 2014 COMPARED TO 2013



FREQUENCY OF CONFLICT ITEMS IN 2014 IN THE AMERICAS BY INTENSITY GROUPS



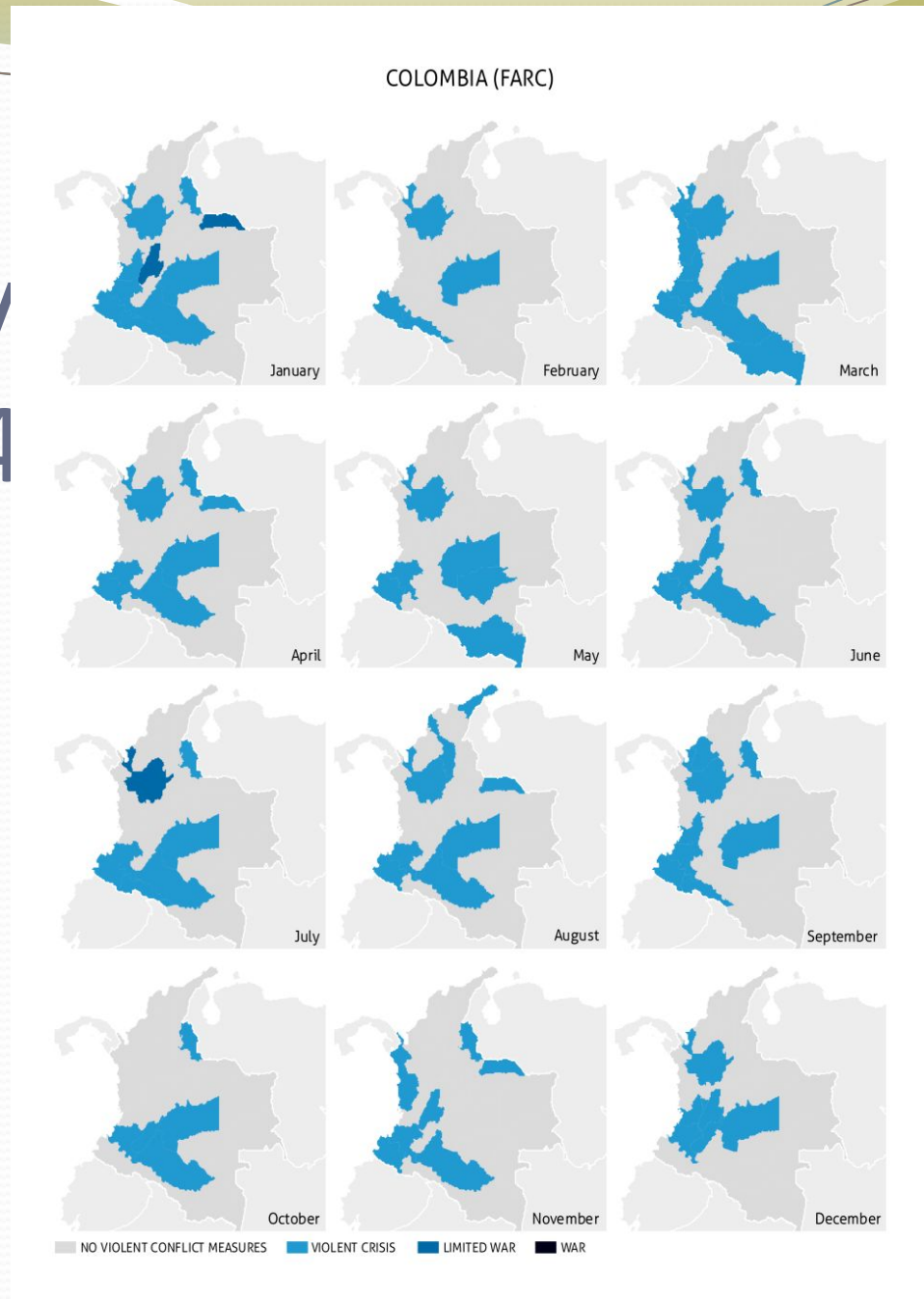
Виробництво та обіг кокаїну



Наркокартелі Мексики



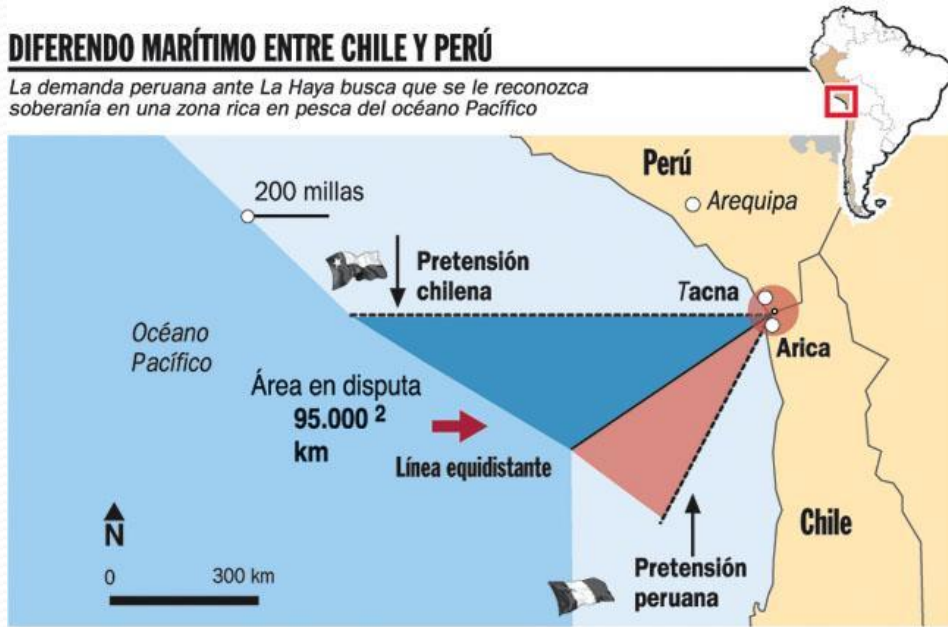
Перебіг конфліктів за участю ФАРК у Колумбії в 2014 році



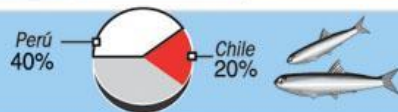
Територіальні суперечки Чілі-Болівія-Перу

DIFERENDO MARÍTIMO ENTRE CHILE Y PERÚ

La demanda peruana ante La Haya busca que se le reconozca soberanía en una zona rica en pesca del océano Pacífico



Producción mundial de harina de pescado (2008)



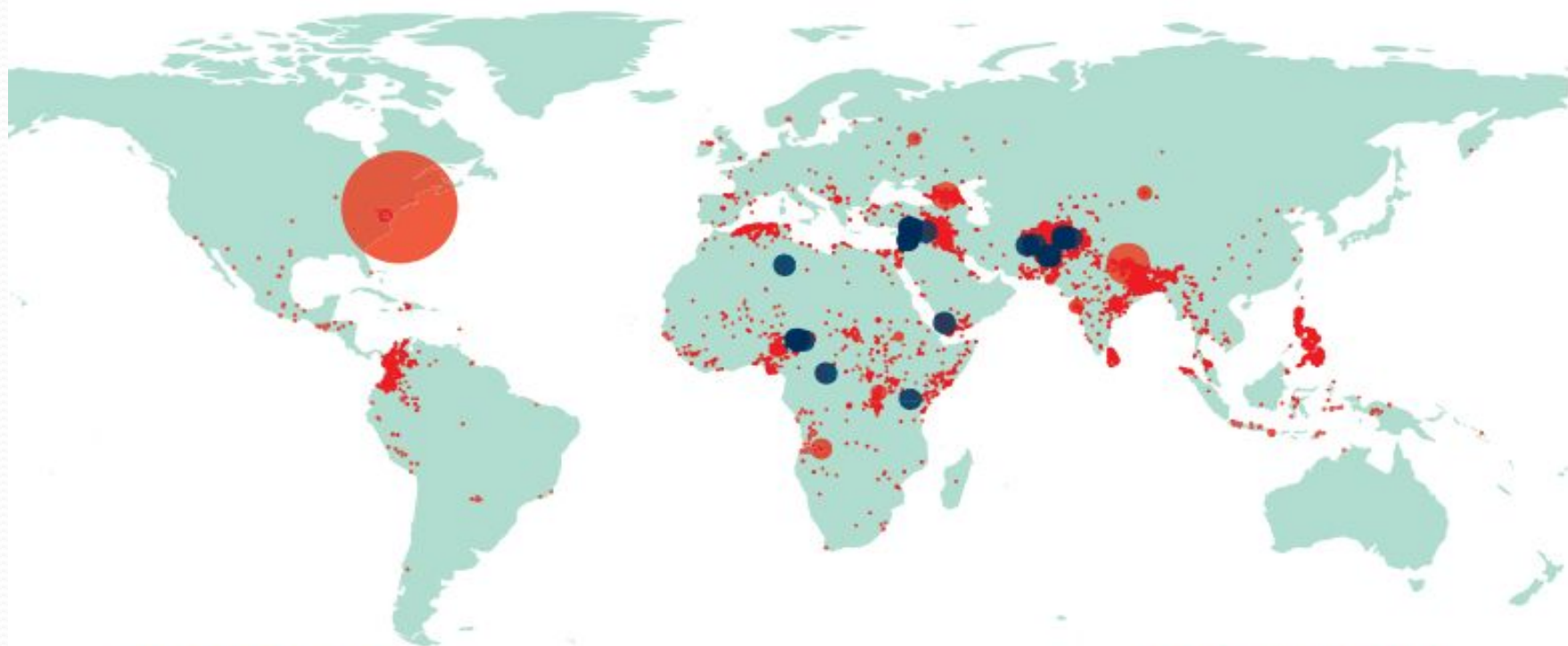
LÍMITES ENTRE CHILE, BOLIVIA Y PERÚ (1879)



Зони сепаратизму в Америці

Антигуа і Барбуда	Барбуда
Аргентина	Патагонія
Болівія	Санта-Крус, Колласуйо
Бразилія	Сан-Пауло, Республіка Пампа
Венесуела	Сулія
Гаїті	Республіка Артібоніт
Еквадор	Гуаякіль
Канада	Конфедерація Каскадія, Західна Канада, Квебек, Онтаріо, Приморська держава, Нова Шотландія, Кейп-Бретон
Колумбія	Північно-Західна Колумбія, «Демілітаризована зона», Кататумбо
Мексика	Чьяпас
Нікарагуа	Москитовий Берег
Сент-Вінсент і Гренадіни	Гренадіни
Сент-Кітс і Невіс	Невіс
США	Аляска, Республіка Каліфорнія, Південна Республіка, Республіка Нова Африка, Ацтлан, Республіка Північної Зірки, Співдружність Массачусетс, Республіка Нью-Хемпшир, Республіка Вільний Мен, Друга Республіка Вермонт, Нова Англія, Техас, Республіка Північна Кароліна, Гаваї
Тринідад і Тобаго	Тобаго
Чілі	Держава Мапуче

Місце та частота терористичних актів у світі, 2002-13 роки



**TERRORIST
INCIDENTS MAP
2000-2013**

- All attacks since 2000 scaled by number of fatalities
- Worst attacks in 2013