

Проверка домашнего задания.

- 1. Что такое республика?
- 2. Что такое монархия?
- 3. Назовите формы республиканского правления?
(Президентская и парламентская республика.)
- 4. Приведите примеры монархий.
- 5. Приведите примеры республик.
- 6. Назовите формы монархического правления.
(Абсолютные, конституционные, теократические.)
- 7. Какую форму правления имеет Ватикан?
(Теократическая монархия.)

Проверка домашнего задания

- 8. Какую форму правления имеет Ливия? (Джамахирия.)
- 9. Что такое Содружество?
- 10. Назовите две формы административно-территориального устройства стран?
- 11. Чем отличается унитарное устройство от федеративного?
- 12. Какая форма административно-территориального устройства преобладает в мире?
- 13. Назовите монархии Европы.
- 14. Назовите абсолютные монархии мира.
- 15. В какой форме правления главой государства является генерал-губернатор? (Содружество.)

Фридрих Ратцель



- Один из основателей полити-
- ческой географии и геополитики, известный немецкий географ Фридрих Ратцель считал, что **«государство является живым организмом, который сочетает свойства народа и земли, и, подобно всем организмам, борется за свое существование»**. **Согласны вы с этим утверждением?**

Современные геополитические процессы в мир.

- Как вам уже известно, особенности пространственной организации политической жизни общества изучает политическая география. эта наука исследует формирование государственной территории, политико-географическое положение стран, различия в социальной структуре, национальному и религиозному составу населения, анализирует геополитическую ситуацию в отдельных странах, регионах и в мире. Поскольку политической карте мира присуща динамичность, геополитическая ситуация в мире постоянно меняется в зависимости от расстановки политических сил, последствий выборов, референдумов, возникни политических и военных конфликтов в регионах и отдельных странах.

- К концу XX в. мир был биполярным: в нем доминировали США и СССР. Это была эпоха жесткого противостояния, которая получила название «холодная война». На рубеже XX и XXI века. в связи с распадом социалистической системы мир стал многополярным, на мировой арене появляются новые лидеры: растет роль Китая, Индии, Японии, стран Европейского Союза.
- **Вопрос.** Изменится в будущем геополитическое положения крупных стран мира?
- Каких и почему?
- Какие страны могут претендовать на геополитическое лидерство?

- Природа и природные ресурсы, а к ним относятся и площадь территории, является важным условием развития любого государства. каждая страна должна иметь достаточное пространство для удовлетворения своих внутренних потребностей. С другой стороны, влияние территории - это влияние ее природных, социально-экономических условий и географической среды в целом. Климат, еда и даже географический вид влияют на природу и психику человека. Формируется определенный менталитет (характер, образ мышления) народа. Он обязательно сказывается на внутренней и внешней политике той страны, в которой этот народ преобладает.

- Совсем объективно разные результаты развития наций и стран дает географическое положение страны, то есть размещение относительно других объектов и территорий на поверхности Земли.

Если страна граничит с нестабильными, кризисными странами, это негативно сказывается на ее социально-экономическом развитии, внутренней и внешней политике.

- Жизнь любого человека, осознает он это или нет, имеет определенную цель. Так же и со странами. Целью государства на международной арене является ее геостратегия.
- Понятие геостратегии тесно связано с понятием «Геополитика» и обусловлено вполне объективной потребностью любой государства выжить и развиваться (экспансия) в условиях потенциально но враждебного окружения со стороны других государств, которые тоже всячески хотят отстоять свое «место под солнцем».

Геополитика -

- *- это наука, которая изучает влияние географических фактора преимущественно на внешнюю, а также внутреннюю политику государств.*

Задание.

- Исследования по политической географии находятся в центре внимания дипломатических и разведывательных служб многих государств.
- Например, ЦРУ ежегодно публикует подобные аналитические и статистические обзоры всех стран мира.
- Выскажите свои соображения. Для чего необходимы такие исследований?

Оценка ПГП страны включает следующие аспекты:

- степень политической и экономической стабильности, благополучия населения или наличие социальных проблем;
- соответствие идеологии, государственного устройства, морали, национального характера, культурных традиций, уровня развития с соседних странами;
- объем и качество связей с соседними и отдаленными странами (Торговля, научно-техническое сотрудничество, туризм, культурной обмен и т.д.), условия их осуществления;
- политическая и экономическая значимость в мире и регионе, степень внешнеполитической активности;
- участие в военно-политических группировках, наличие дружеского или враждебного окружения;
- соответствие границ территориям расселения народов и их традиционных хозяйственной деятельности, наличие спорных территорий.

- Согласно особенностями ПГП страны разрабатывается внешне политическая стратегия государства, концепция национальной безопасности (Военной, экономической, социальной, экологической). В значительной угрозой для национальной безопасности государства является ее энерго- или ресурсозависимость от других государств, наличие очагов вооруженных конфликтов вблизи границ.

Понятие о регионах мира.

- Регион – территория выделенная по совокупности каких-либо признаков или явлений.
- Регион также представляет собой агломерацию, комплекс экономических связей на одной географической территории.
- Регион - это сложная социально-экономическая система:

Во-первых, регион является относительно целостным образованием (по географическому, экономическому, геополитическому, социальному или административно-политическому признаку).

Во-вторых, в составе этого целостного образования можно выделить элементы (составные части, подсистемы):

- Географическую среду
- Экономику (хозяйство)
- Различные сообщества



Региональное деление мира

1. Европа

1.1. Северная Европа

Исландия, Норвегия, Швеция, Финляндия, Дания

1.2. Южная Европа

Португалия, Испания, Италия, Греция

1.3. Восточная Европа

Польша, Чехия, Словакия, Венгрия, Румыния, Болгария, Албания, Македония, Словения, Хорватия, Босния и Герцеговина, Сербия, Черногория

1.4. Западная Европа

Великобритания, Ирландия, Нидерланды, Бельгия, Люксембург, ФРГ, Франция, Австрия, Швейцария

Региональное деление мира

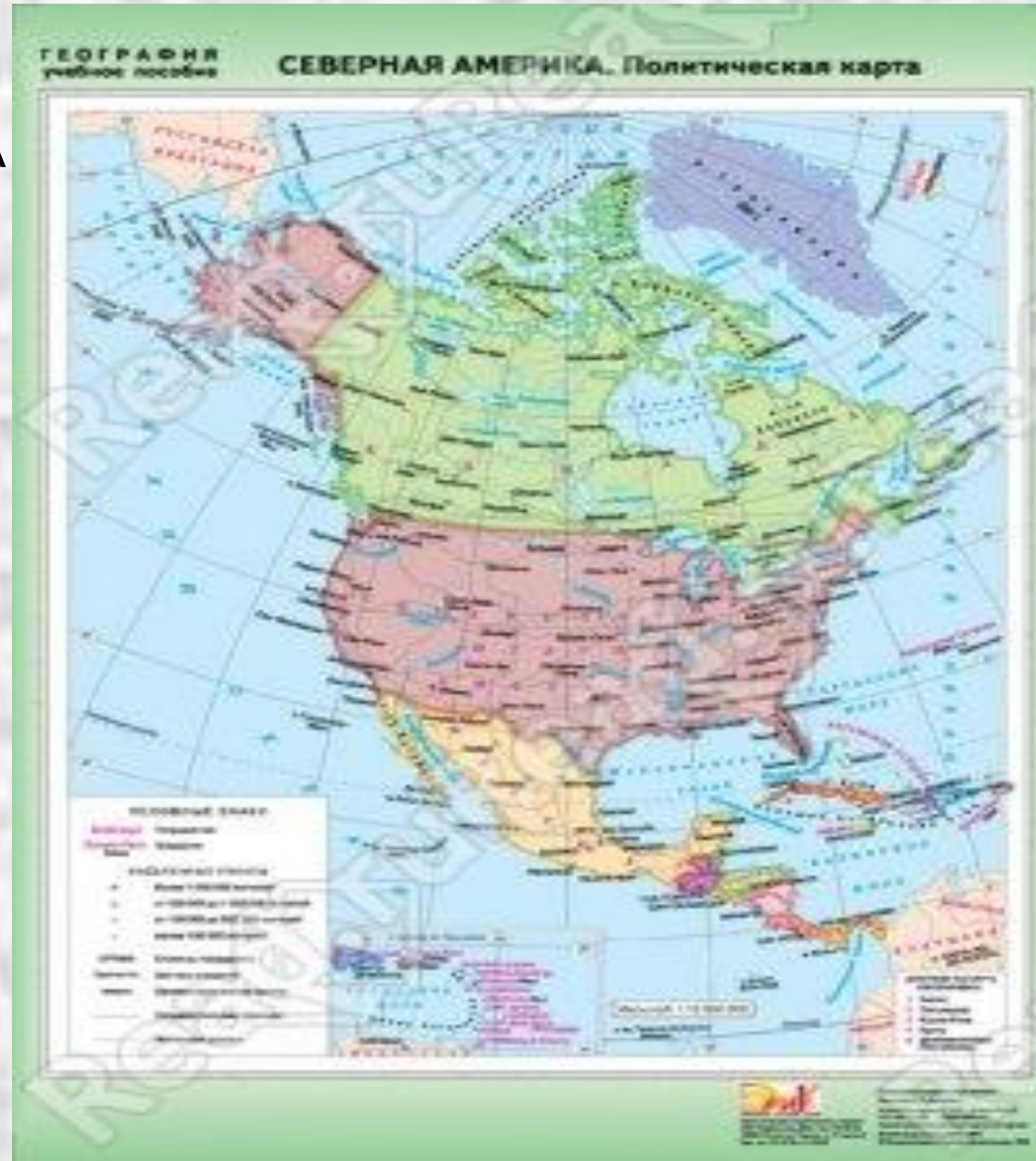
1. Европа



Региональное деление мира

2. Северная Америка

Гренландия, Канада, США



Региональное деление мира

3. Латинская Америка

3.1. Мексика

3.2. Страны Карибского моря

3.3. Центральноамериканские государства

Белиз, Гватемала, Гондурас, Сальвадор, Никарагуа, Коста-Рика, Панама

3.4. Северо-восток Латинской Америки

Гайана, Суринам, Гвиана

3.5. Андские страны

Венесуэла, Колумбия, Эквадор, Перу, Боливия, Чили

3.6. Бразилия

3.7. Ла-Платские страны

Аргентина, Парагвай, Уругвай

Региональное деление мира

3. Латинская Америка

Мексика

Страны Карибского моря

Центральноамериканские
государства

Северо-восток Латинской Америки

Андские страны

Бразилия

Ла-Платские страны




Региональное деление мира

4. Африка

- 4.1. Северная Африка. Мавритания, Западная Сахара, Марокко, Алжир, Ливия, Тунис, Египет
- 4.2. Западная Африка. Нигер, Нигерия, Мали, Сенегал, Гамбия, Гвинея, Гвинея-Бисау, Сьерра-Леоне, Либерия, Кот-д'Ивуар, Буркина-Фасо, Гана, Того, Бенин
- 4.3. Южная Африка. ЮАР, Намибия, Ботсвана, Зимбабве, Мозамбик, Лесото, Свазиленд, Мадагаскар
- 4.4. Восточная Африка. Замбия, Малави, Танзания, Уганда, Руанда, Бурунди, Кения, Эфиопия, Судан, Эритрея, Джибути, Сомали
- 4.5. Центральная Африка. Чад, ЦАР, Камерун, Габон, Экваториальная Гвинея, Конго, ДРК, Ангола

Региональное деление мира

4. Африка




Северная



Западная



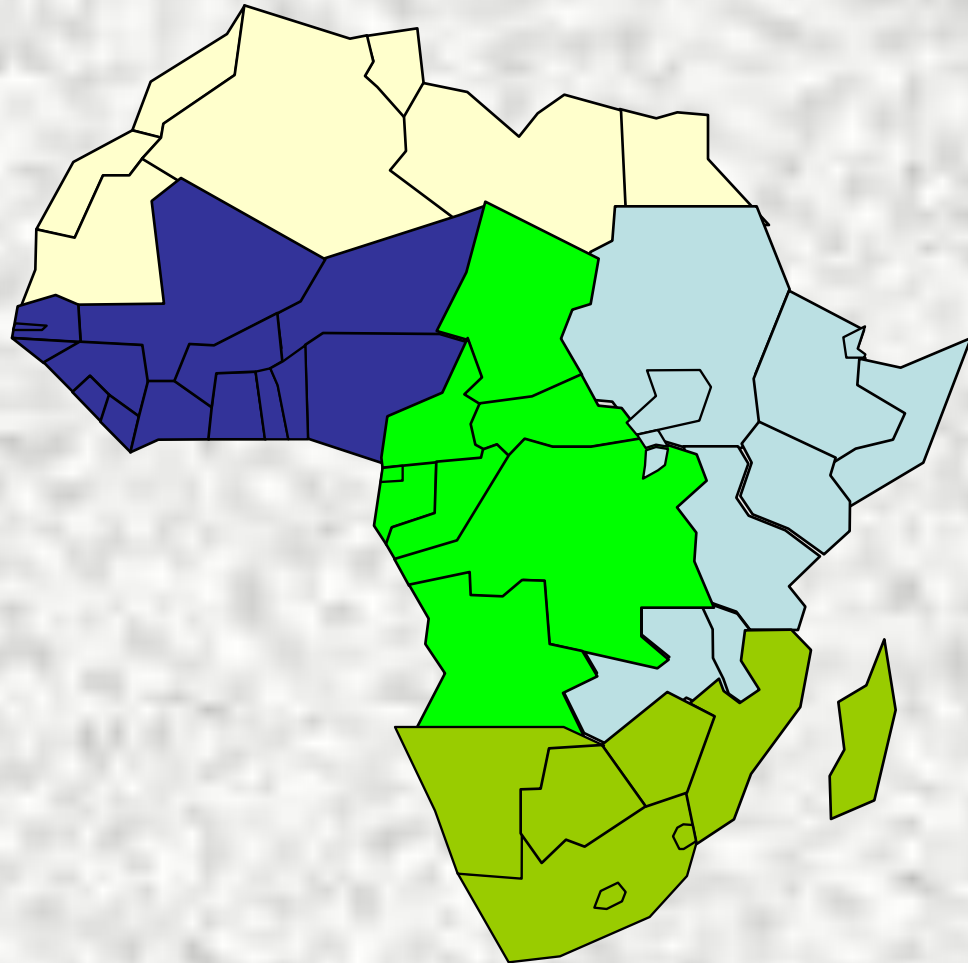
Центральная



Восточная



Южная



Региональное деление мира

5. Азия

5.1. Юго-Западная Азия

Афганистан, Иран, Ирак, Турция, Сирия, Ливан, Израиль, Иордания, Саудовская Аравия, Катар, Кувейт, ОАЭ, Оман, Йемен

Ближний Восток. Юго-Западная Азия (без Ирана, Афганистана) + Судан, Египет

5.2. Южная Азия

Индия, Пакистан, Непал, Бутан, Бангладеш

5.3. Центральная и Восточная Азия


Китай, Монголия, КНДР, Южная Корея, Япония

5.4. Юго-Восточная Азия

Мьянма, Таиланд, Вьетнам, Лаос, Камбоджа, Малайзия, Сингапур, Бруней, Индонезия, Филиппины

Региональное деление мира

5. Азия




Юго-Западная



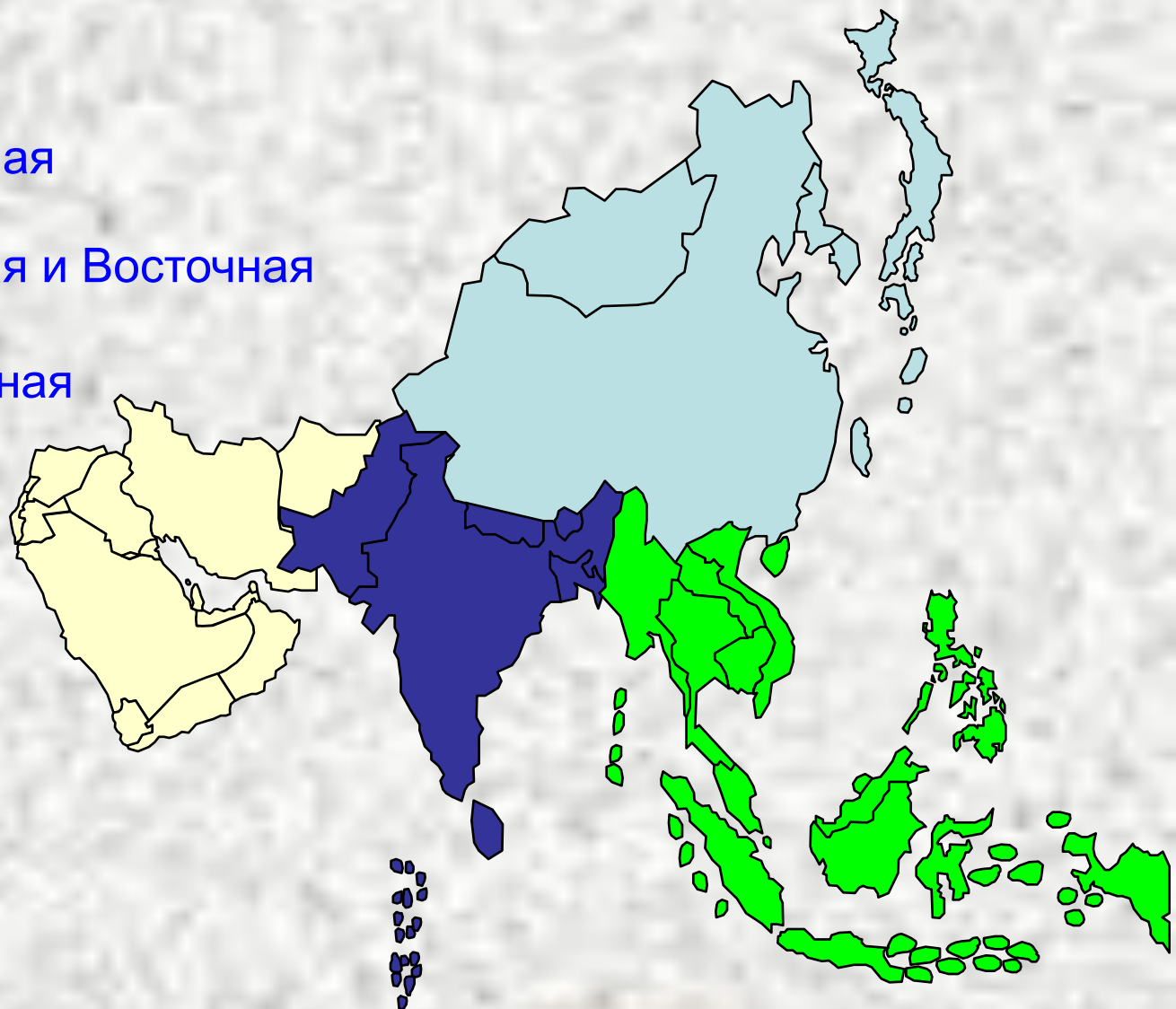
Центральная и Восточная



Юго-Восточная



Южная



Региональное деление мира

6. Австралия

7. Океания

7.1. Микронезия

Федеративные Штаты Микронезии, Науру, Палау

7.2. Меланезия

Папуа-Новая Гвинея, Соломоновы острова, Вануату, Самоа,
Фиджи

7.3. Полинезия

Новая Зеландия, Тонга, Тувалу, Кирибати, Маршалловы острова

Региональное деление мира

Европейские страны:

1. Норвегия
2. Новая Зеландия
3. Уругвай
4. Словения
5. Австрия
6. Лихтенштейн
7. Грузия
8. Сан-Марино
9. Никарагуа
10. Конго

Региональное деление мира

Страны Океании:

1. Доминика
2. Парагвай
3. Тувалу
4. Тринидад и Тобаго
5. Того
6. Науру
7. Эритрея
8. Джибути
9. Вануату
10. Бурунди

Региональное деление мира

Страны Африки, не имеющие прямого выхода к Мировому океану:

1. Нигерия
2. Эфиопия
3. Марокко
4. Нигер
5. Боливия
6. Малави
7. Руанда
8. ДРК
9. Эритрея
10. Буркина-Фасо

Региональное деление мира

Укажите страны, относящиеся к Ближнему Востоку:

1. Конго
2. Турция
3. Кения
4. Камерун
5. Египет
6. Иран
7. Ирак
8. Ливия
9. Ливан
10. Судан

Региональное деление мира

Столицы Скандинавских стран :

1. Вильнюс
2. Стокгольм
3. Рига
4. Берлин
5. Копенгаген
6. Осло
7. Дублин
8. Хельсинки
9. Рейкьявик

Региональное деление мира

Страны, расположенные в двух частях света:

1. Марокко
2. Панама
3. Малайзия
4. Турция
5. Египет
6. Казахстан
7. Эфиопия
8. Россия
9. Индонезия

Региональное деление мира

Африканские страны:

1. Оман
2. Бангладеш
3. Нигер
4. Тунис
5. Белиз
6. Мозамбик
7. Парагвай
8. Бруней

Региональное деление мира

Группа, в которой страны, в правильном порядке
расположены с севера на юг:

1. Норвегия, Дания, Швейцария, Бельгия
2. Турция, Сирия, Йемен, Оман
3. Нигерия, Конго, Зимбабве, Лесото
4. Гватемала, Никарагуа, Коста-Рика, Гондурас

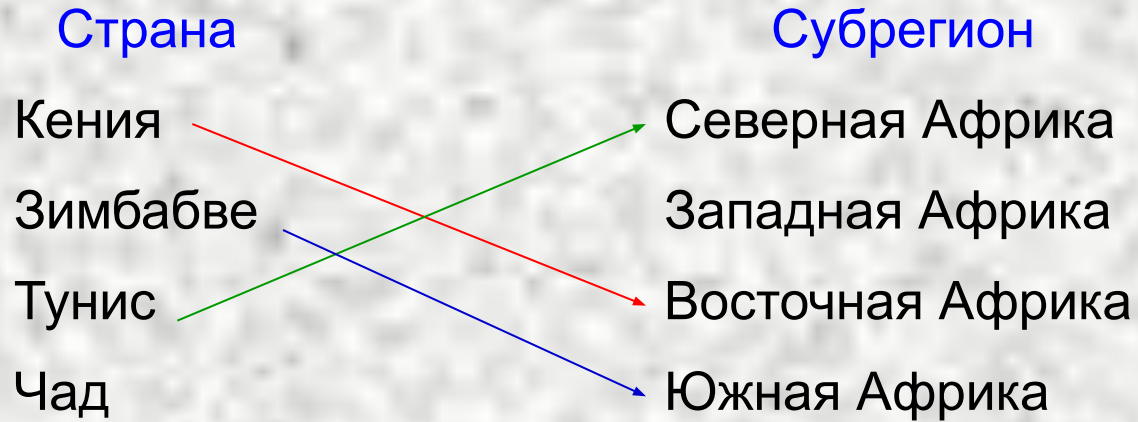
Региональное деление мира

Страны, не пересекаемые экватором:

1. Бразилия
2. Индонезия
3. Танзания
4. Венесуэла
5. Эквадор
6. Габон
7. Кения
8. Сомали
9. Камерун
10. Конго

Региональное деление мира

Установить соответствие:



Дом. Задание.

- §4 стр.22-24 задание 7