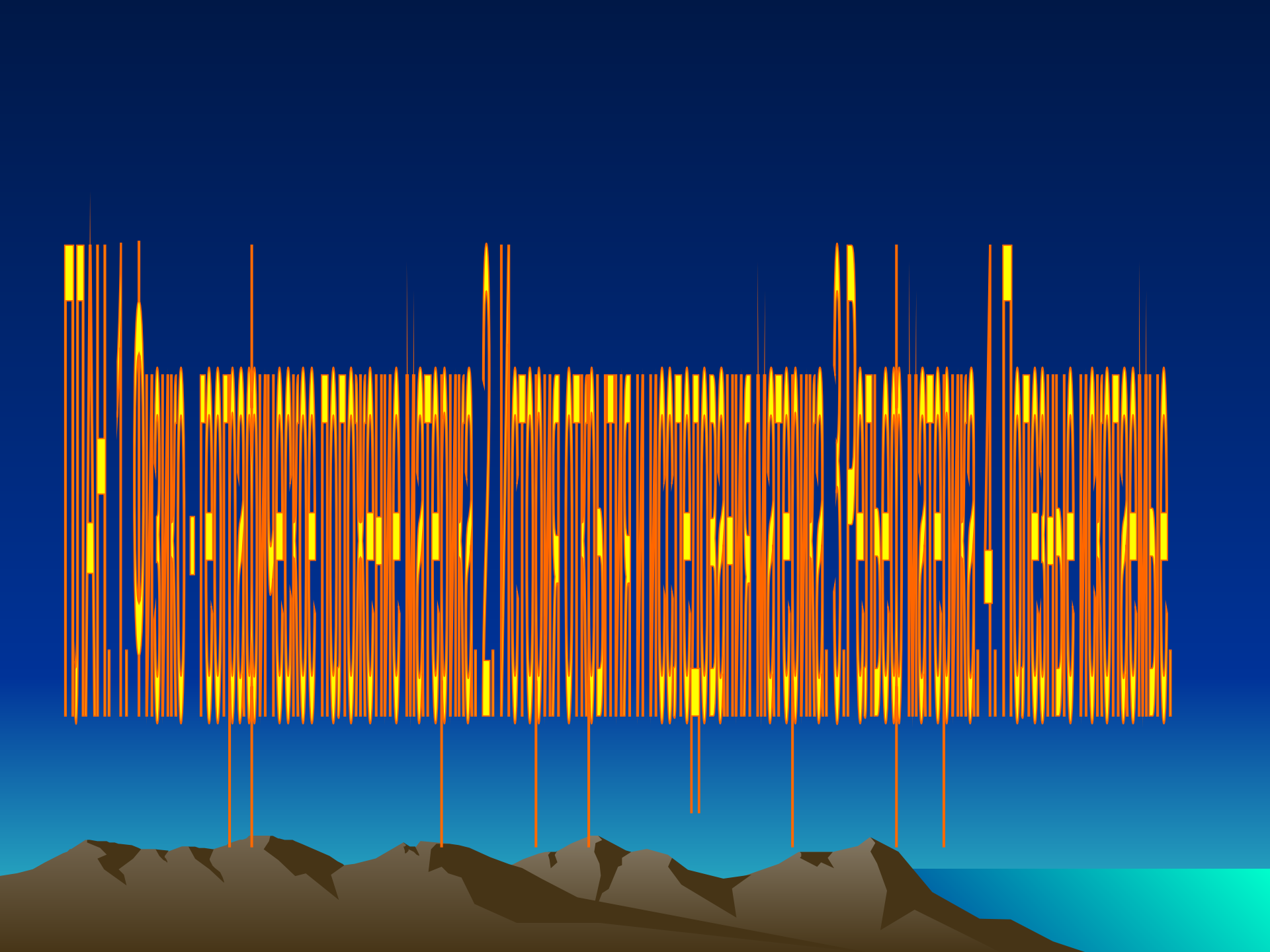





Выполнила
учитель географии
Белик Елена Александровна







АВСТРАЛИЯ







САМЫЙ ... МАТЕРИК.

ВО-ПЕРВЫХ, самый маленький материк

ВО-ВТОРЫХ, самый сухой материк

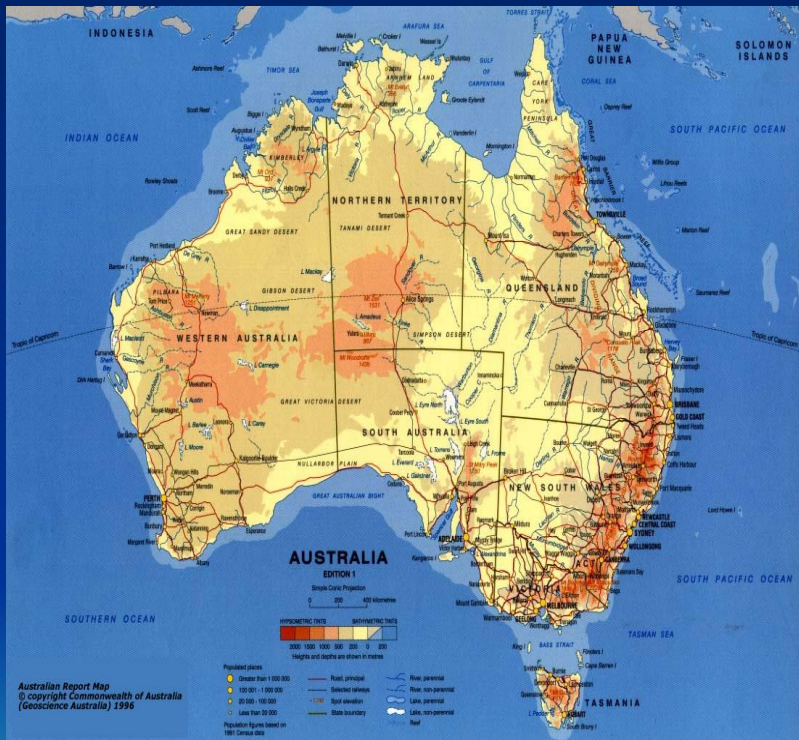
В-ТРЕТЬИХ, самый удаленный материк

В-ЧЕТВЕРТЫХ, материк, имеющий самый удивительный органический мир

В-ПЯТЫХ, самый какой?



ФИЗИКО-ГЕОГРАФИЧЕСКОЕ ПОЛОЖЕНИЕ МАТЕРИКА



Средняя высота составляет 760 метров



КРАЙНИЕ ТОЧКИ МАТЕРИКА

северная - мыс ЙОРК - 11 ю.ш.

южная - мыс ЮГО-ВОСТОЧНЫЙ - 39 ю.ш.

западная - мыс СТИП-ПОИНТ - 114 в.д.

восточная - мыс БАЙРОН - 153 в.д.



Физико-географическое положение Австралии

Океаны: Тихий и Индийский;
Моря: Арафурское, Коралловое, Тасманово

- Какие заливы, проливы, острова,

Заливы: Большой Австралийский, Карпентария;
Проливы: Торресов, Бассов

Острова: Новая Гвинея, Тасмания. Полуострова: Кейп-Йорк, Арнемленд

- С какими материками граничит?

Материк удалён от всех материков, ближайший -Евразия

Из истории открытия материка.

- Ещё древние учёные предполагали, что к югу от Южного тропика есть земля и дали ей название



о
ого
ка.



БОЛЬШОЙ ВОДОРАЗДЕЛЬНЫЙ ХРЕБЕТ





ГОРА КОСЦЮШКО



ЦЕНРАЛЬНАЯ НИЗМЕННОСТЬ

ДОМАШНЕЕ ЗАДАНИЕ

П. 28 Работа по контурной карте.

