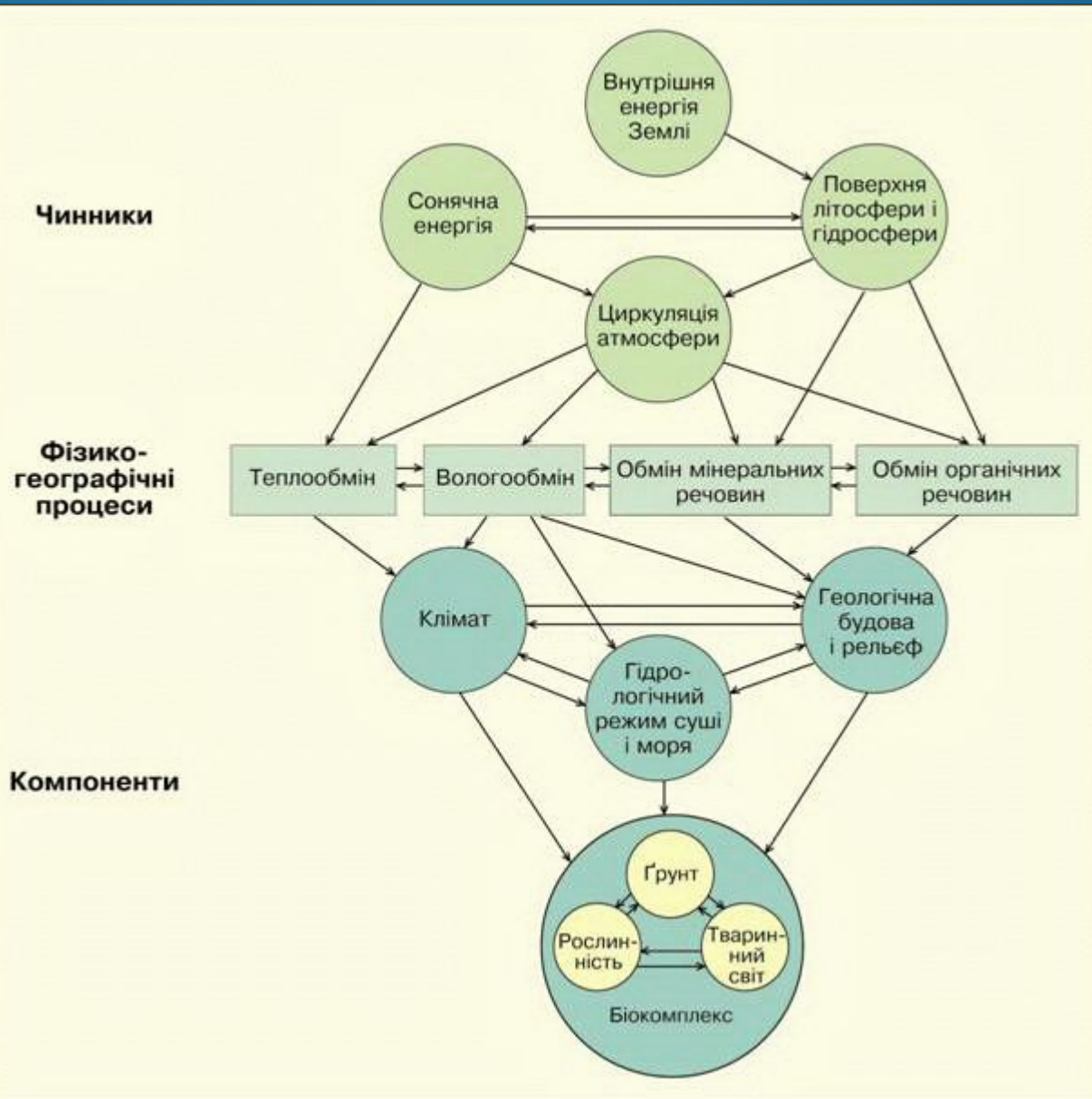


Природно- територіальні комплекси України

Курязька загальноосвітня школа II-III ступеня
Учитель географії Чиркова Наталія Анатоліївна

**Ландшафт – це територія
для якої характерне
закономірне поєднання
природних компонентів, які
знаходяться в взаємодії і
формують єдину систему.
Ландшафт – краєвид з
німецької**

Схема взаємодії компонентів і чинників ПТК



Самий великий ПК Землі – географічна оболонка.



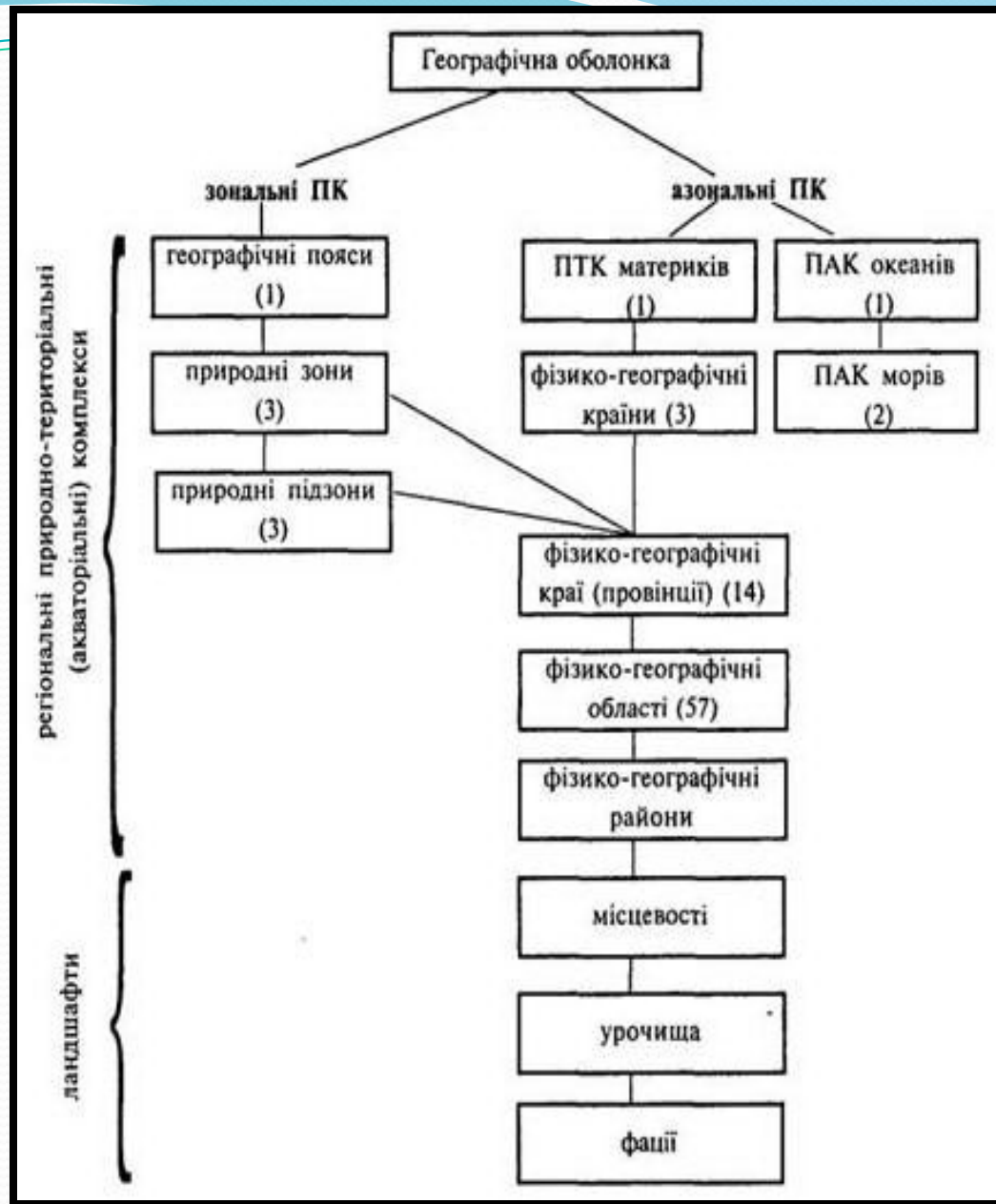


Схема природного комплекса

Рельеф
и горные
породы



Климат



Воды



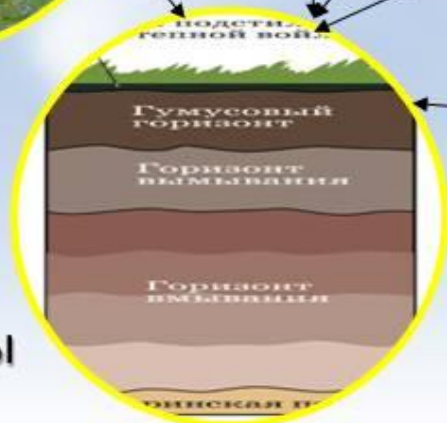
Растительный
мир



Животный мир



Почвы



РІЗНОМАНІТНІСТЬ ПРИРОДНИХ КОМПЛЕКСІВ

*Дуже великі
ПК – это
материки и
океаны.
Виникнення
їх
обумовлено
будовою
земной кори.*



РАЗНООБРАЗИЕ ПРИРОДНЫХ КОМПЛЕКСОВ

На материках и океанах вирізняють менші ПК – частини материків і океанів.

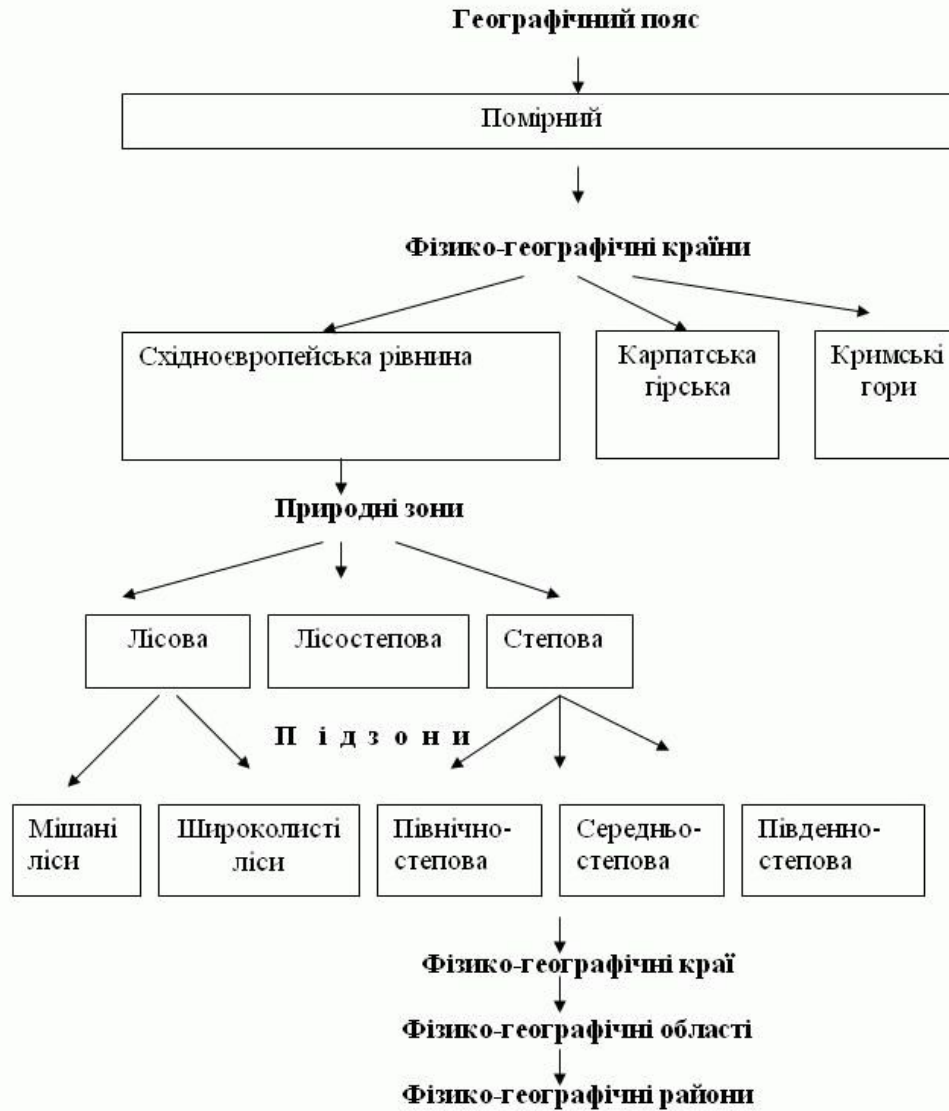
В залежності від географічної широти існують ПК екваторіальних лісів, тропічних пустель, тайги та інші.

Менее крупные ПК:



Остров

Схема фізико-географічного районування території України



Українські Карпати.



Природний ландшафт (Заплавні ліси Дніпровсько-Орільського заповідника)



Заповідник Асканія – Нова. Степова зона



(національний природний парк, Хмельниччина)



Яр - урочище



Донецький кряж



Антропогенный ландшафт



Антропогенный природный комплекс – створений господарчою діяльністю людини



Гранітний кар'єр, Іванів, Вінницька обл.



Дякую за увагу!