

# Географическая карта




Выполн

**Как называется уменьшенная  
модель Земли?**

**Ответ:**

**Глобус**





# Что такое Географическая карта?



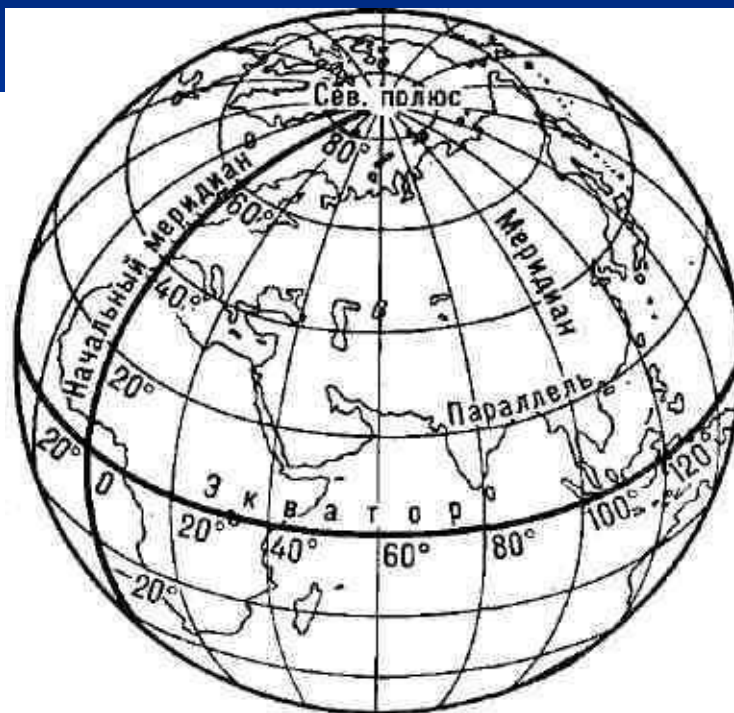
**Ответ:**

**Географическая карта – это уменьшенное изображение поверхности Земли или ее частей на плоскости при помощи условных знаков**

**Назовите главное отличие  
Географической карты от Плана  
местности**

**Ответ:**

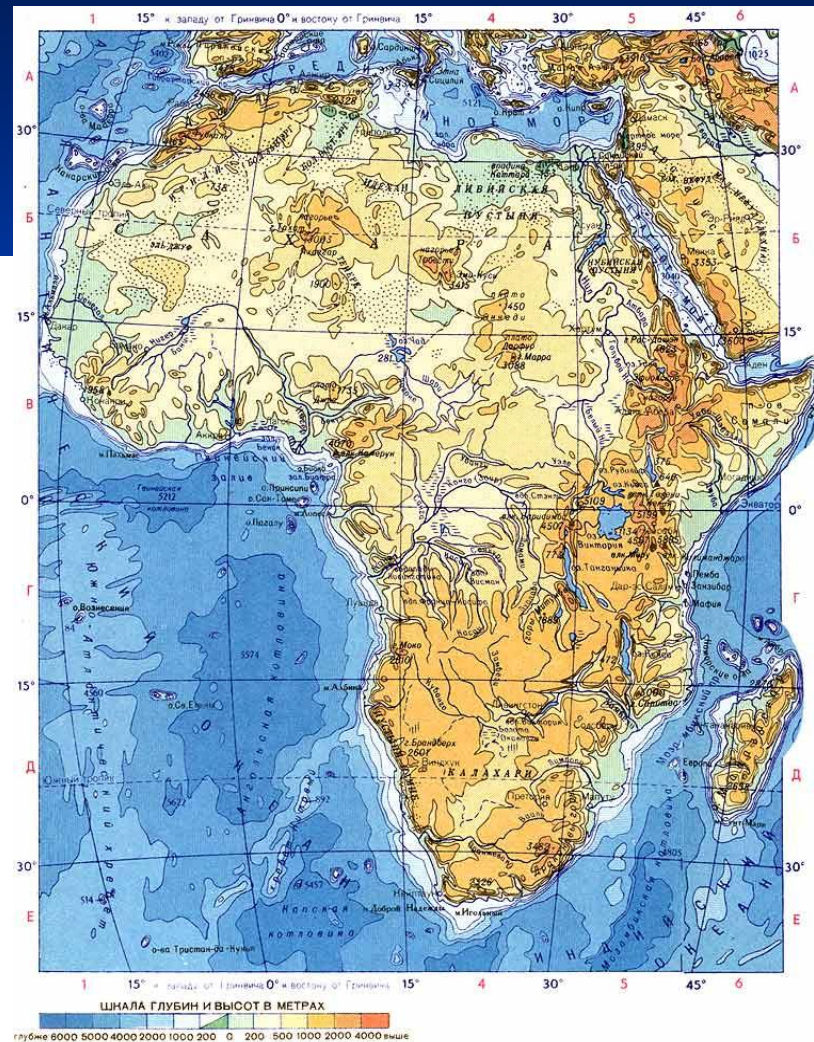
**Это наличие на карте градусной сетки**



Градусная сеть Земли.



# На какие группы делятся карты по охвату территории?





**Ответ:**

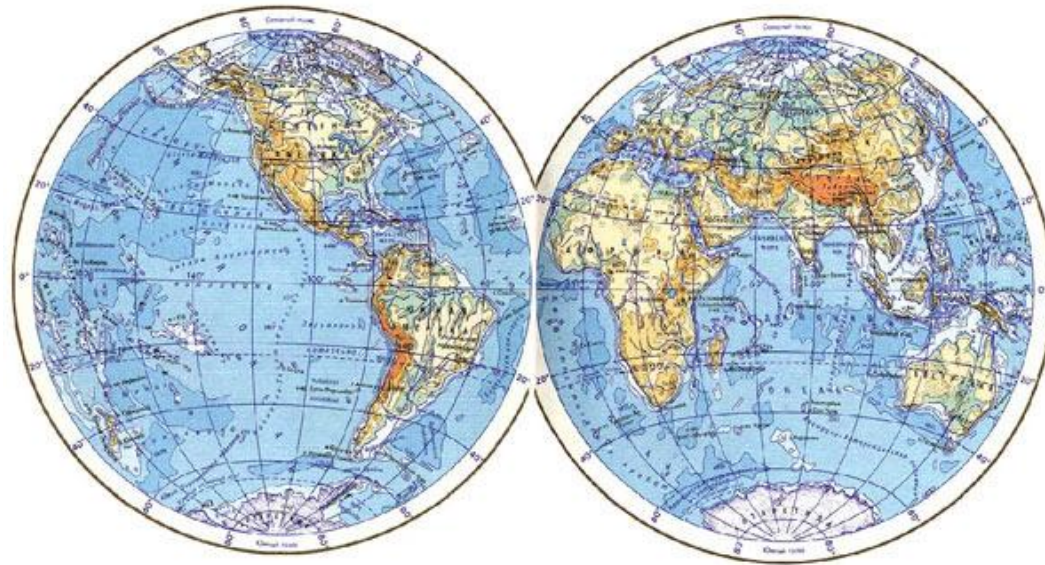
**По охвату  
территории**

**Карты мира**

**Карты  
полушарий**

**Карты  
материков**

# Какие бывают карты по содержанию



**Ответ:**

**По содержанию**

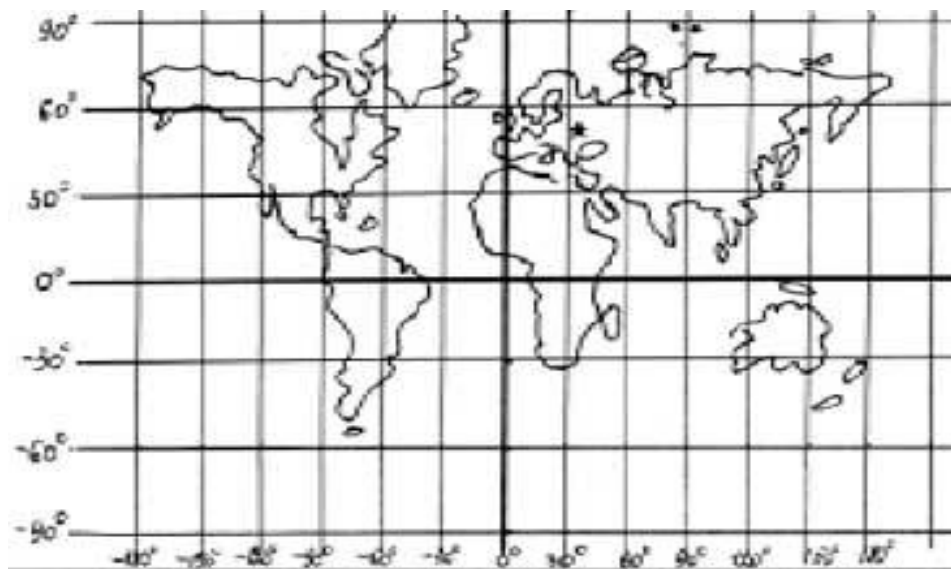
**Общегеографическ  
ие**

**Тематические**

**Что такое параллель?**

**Что такое меридиан?**

**Что такое экватор?**





## **Ответ:**

***Параллель*** – это воображаемая линия на карте проведенная параллельно экватору

***Меридиан*** – это воображаемая линия на карте соединяющая северный и южный полюса

***Экватор*** – это воображаемая линия делящая весь земной шар пополам

**По каким линиям на карте мы определяем  
Географическую широту? Виды  
географической широты.**

**По каким линиям на карте мы определяем  
Географическую долготу? Виды  
географической долготы.**

**Определите географические координаты  
следующих объектов (по атласу стр.  
14-15):**

**м. Горн**

**Рио-де-Жанейро**

**Кейптаун**

**Аддис-Абеба**

**влк. Этна**