
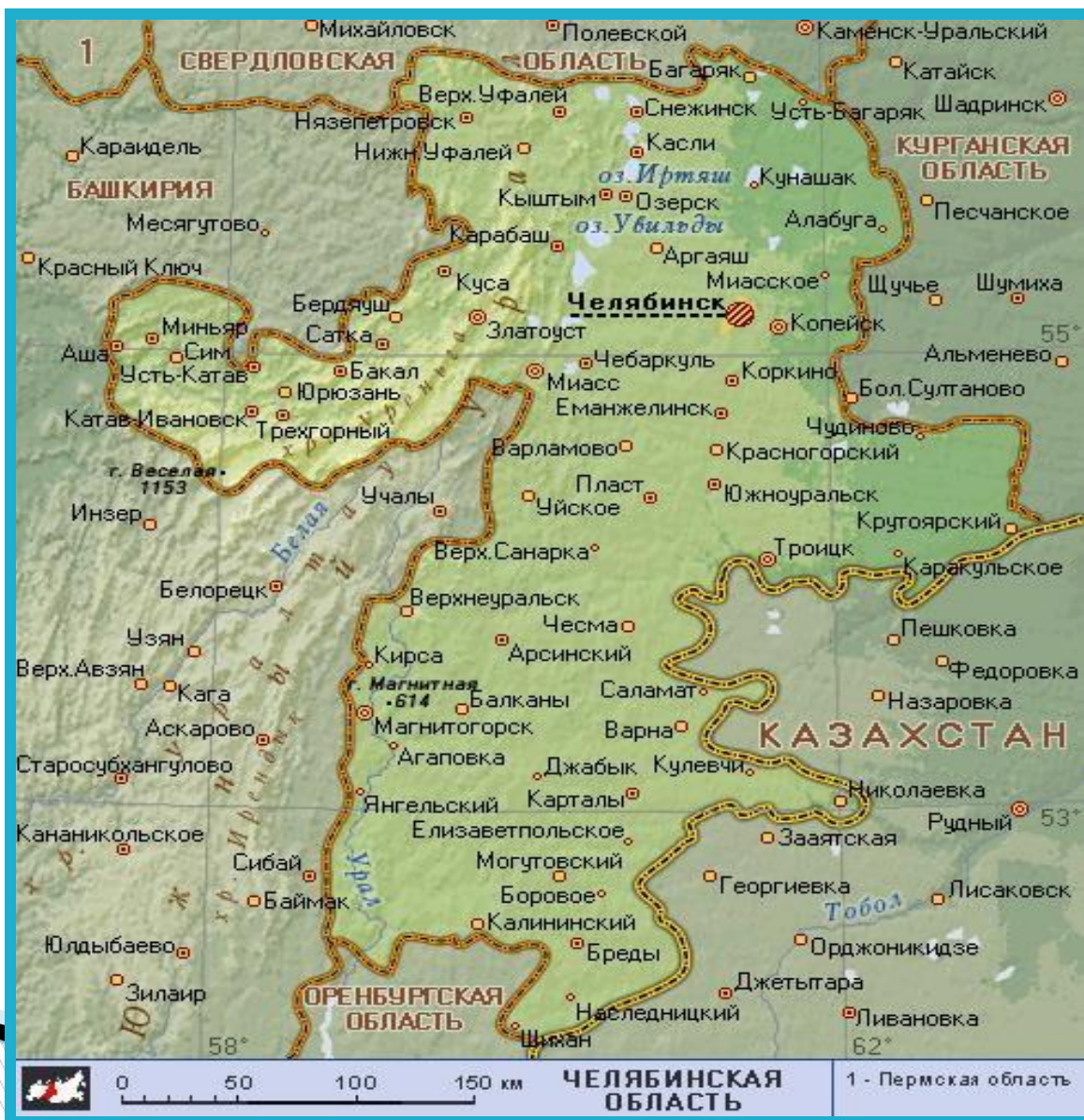


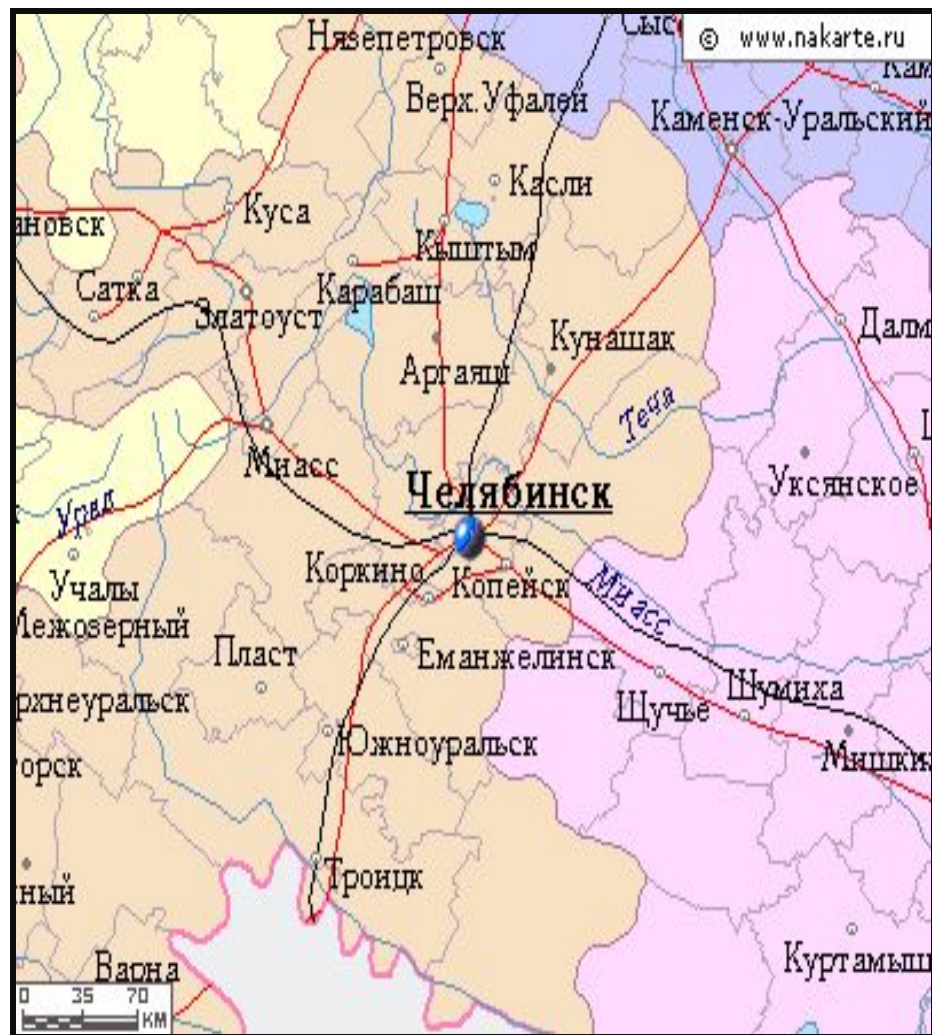
Географическое положение, размеры и административно-территориальное устройство Челябинской области и города Троицка.



Челябинская область расположена на стыке двух частей света- Европы и Азии.



Субъект
федерации: Челябинская обл.
Административный центр: город
Челябинск
Федеральный округ: Уральский.
Дата образования: 17 января
1934 года
Население : 3 508,4 (тыс.чел.)
(2010 г.)
Территория (тыс.кв.
км): 88,5 (тыс.км)



Герб и флаг Челябинской области



Географический центр области.



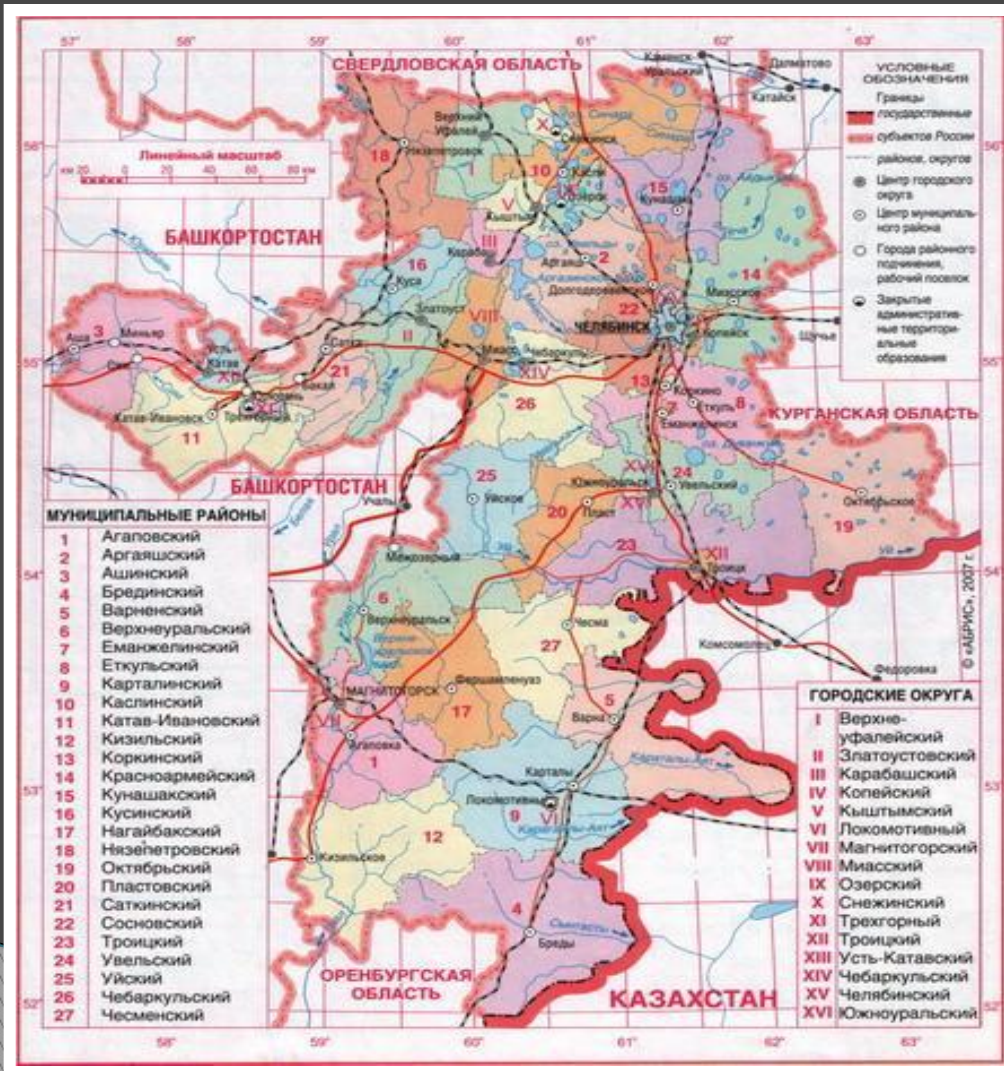
54°15′ с.ш. и 60°04′ в.д.




Коврижка- «пуп Земли»
области.

Административное устройство Челябинской области.

27 муниципальных
района,
16 городских округов.



Город Троицк и Троицкий район



Герб и флаг города Троицка

