

# Ориентирование

Урок географии для 6 класса






Ориентирование

**Проблема**

**Необходимо ли это  
современному человеку?**


# Как люди раньше ориентировались в городе?





Если Вы оказались в лесу без средств связи, что Вам поможет сориентироваться?



- 
- **Ориентирование – это определение своего местоположения относительно сторон горизонта.**

**КОМПАС**

**ГНОМОН**

**СХОДСТВА**

**ОТЛИЧИЯ**

**ОТЛИЧИЯ**




Что практичнее и удобнее в использовании?



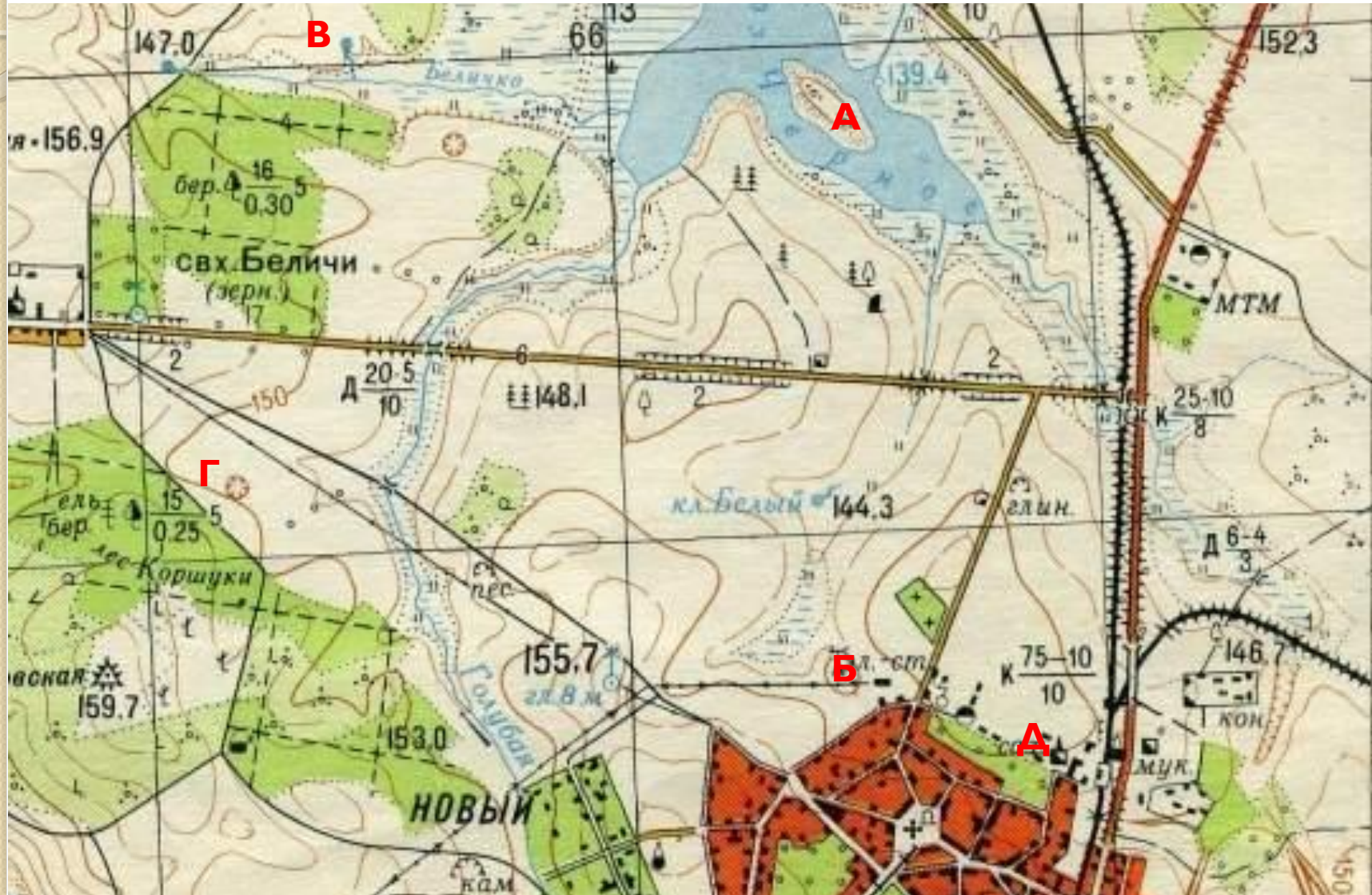
**Азимут**- это угол, измеренный в градусах, между направлением на север и направлением на объект, отсчитываемый по часовой стрелке.

направление	азимут в градусах
север	0° или 360°
северо-восток	45°
восток	90°
юго-восток	135°
юг	180°
юго-запад	225°
запад	270°
северо-запад	315°





Рассчитайте азимут следующие объектов:  
А- остров, Б- электростанция, В- родник. Г- карьер, Д- церковь.





Ориентирование

**Проблема**

**Необходимо ли это  
современному человеку?**

# Спасибо за работу!

Домашнее задание:

- Подготовиться к пешеходной прогулке иметь при себе: блокнот, карандаш, линейку, транспортир, компас, проездной билет. У учителя доступ к интернет ресурсам, планшет для каждой группы
- Познакомится с современными приборами для измерения расстояния используя параграф № 4
- \* Для любознательных и творческих: используя материалы и интернет ресурсы создайте фотоколлаж «Современные приборы для измерения расстояния»