

Вспомните:

- 1. Что такое эпоха Великих географических открытий?
- 2. Имена каких путешественников эпохи Великих географических открытий вам известны?
- 3. Какие материки были известны европейцам после плавания Фернана Магеллана?



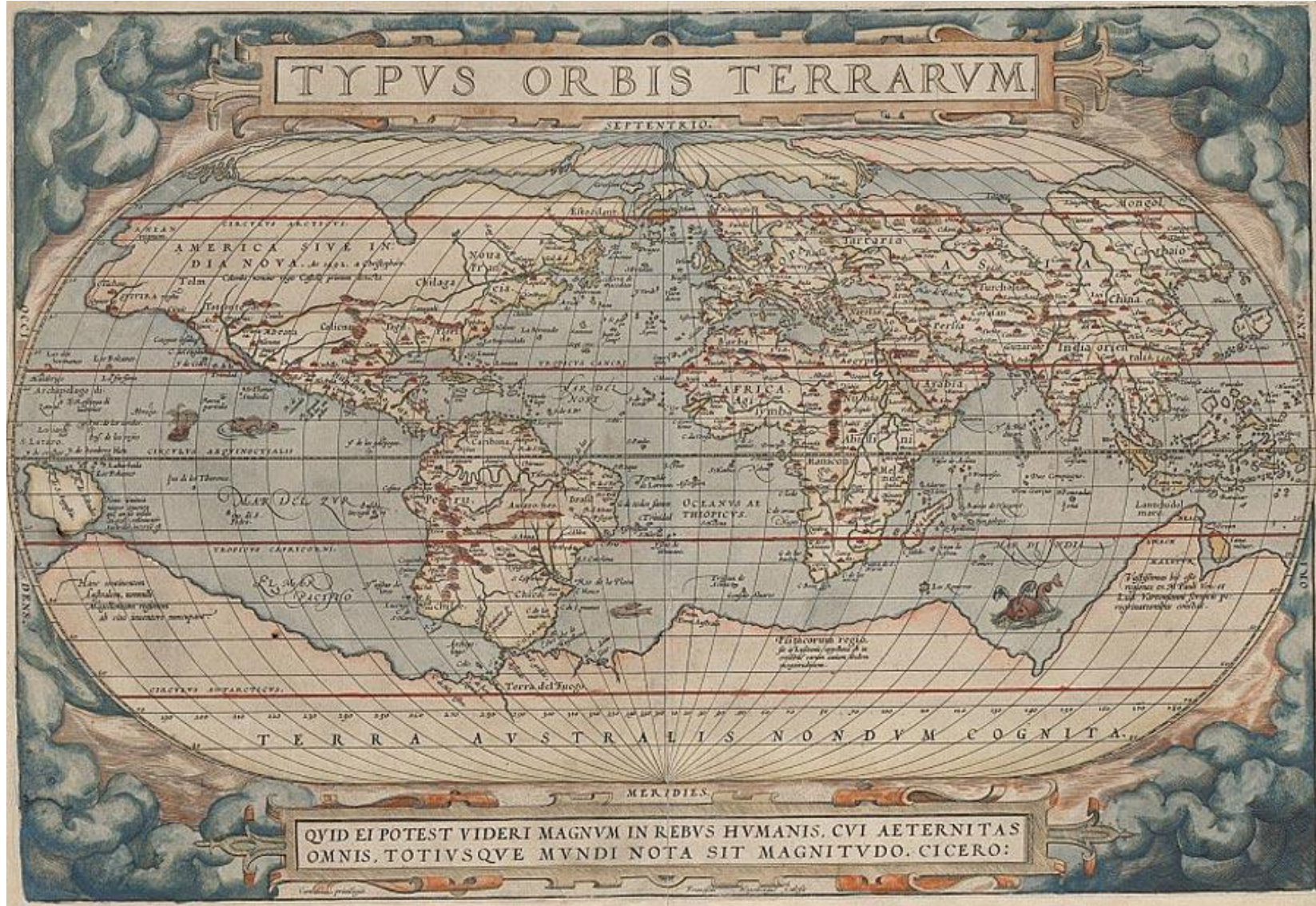
Открытие Южного материка

Почему мореплаватели часто скрывали открытие
новых земель?

Вы узнаете:

- 1. Что такое Неизвестная Южная Земля.
- 2. О причинах путешествий испанских, голландских и английских мореплавателей направленных на открытие Австралии.
- 3. Об экспедиции Абеля Тасмана.
- 4. Об экспедиции Джеймса Кука.

Неизвестная Южная Земля

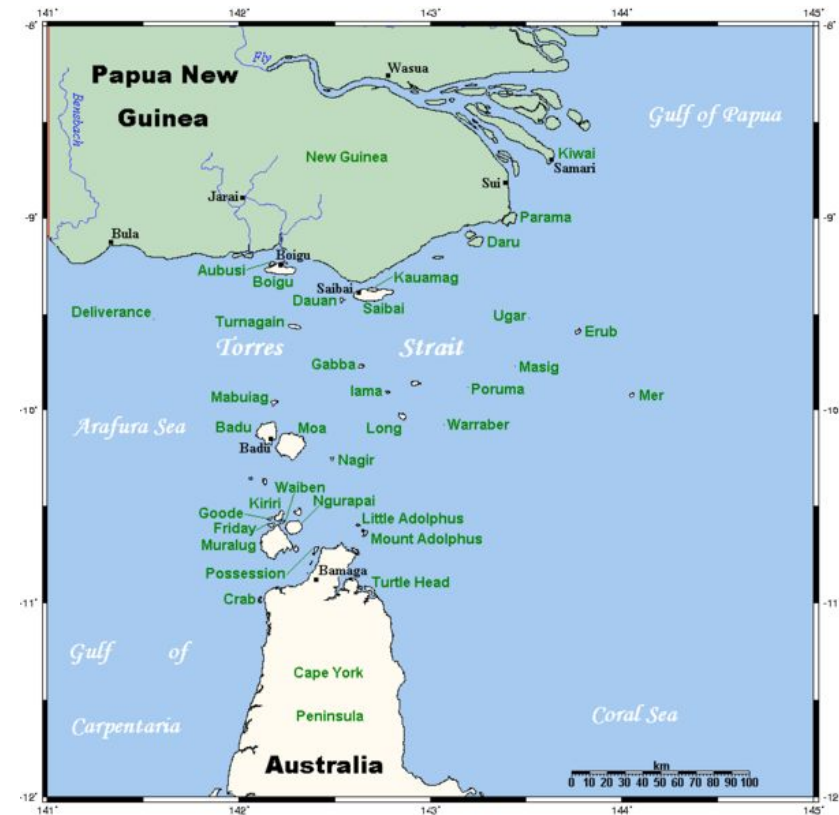


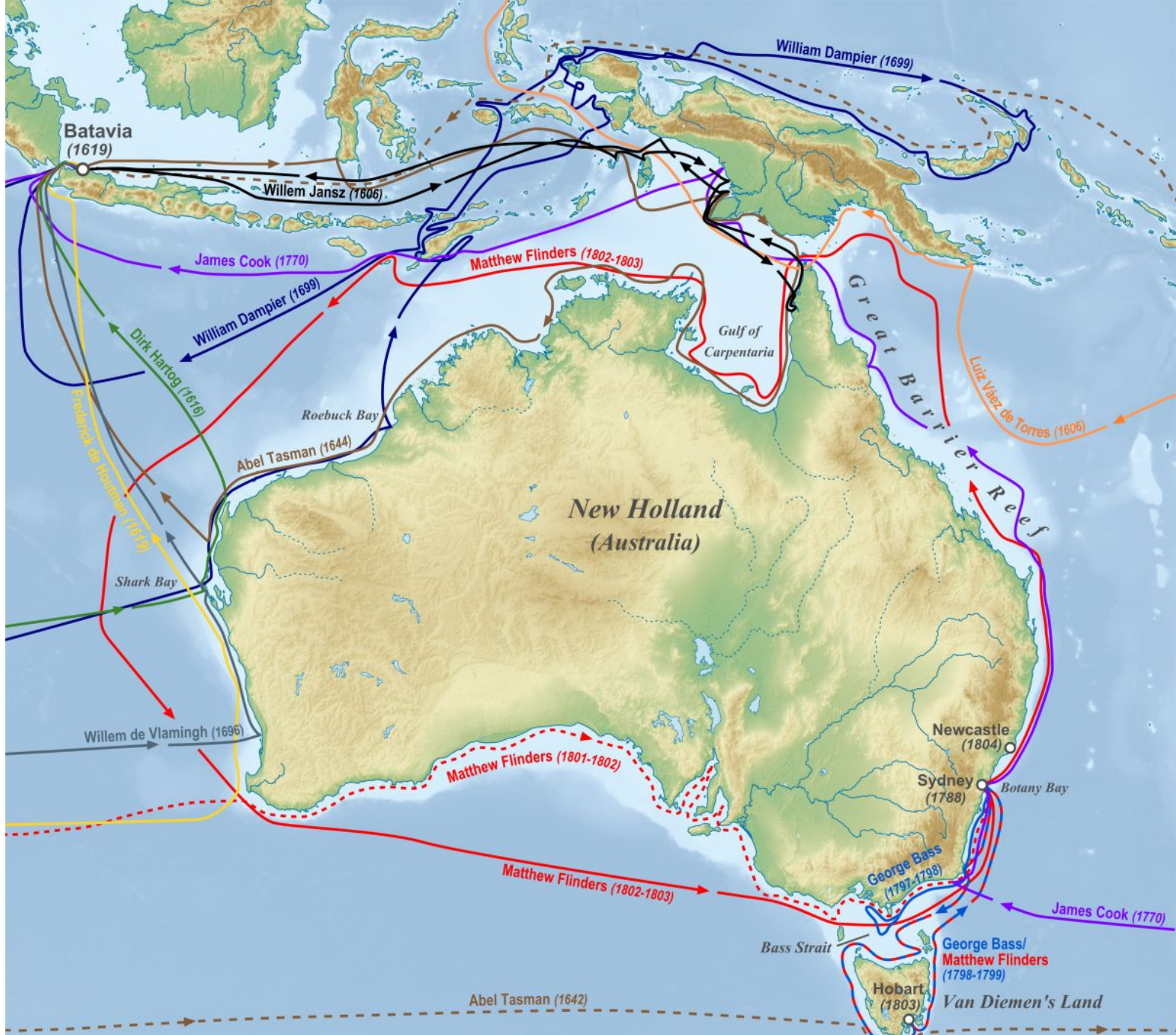
Португальские открытия

- После открытия португальским мореплавателем Васко да Гама в 1498 году морского пути вокруг Африки в Индию, португальцы убедились в том, что торговля только с Индией не удовлетворит их. В 1512 году португальцы добрались до Молуккских островов. Одновременно с укреплением своих позиций на Молукках португальцы предприняли плавания в поисках мифических «Островов золота». Одно из них в 1522 г. завершилось первым посещением северо-западного побережья Австралии. Лавры первооткрывателя отдают **Криштовану де Мендонсе**. Никаких подробностей плавания не сохранилось.
- Португальцы нанесли открытые ими участки побережья на свои засекреченные карты. Очевидно, португальские суда до 1540 г. иногда подходили к северному и северо-восточному берегам Австралии.

Испанские открытия Луис Торрес

- В декабре 1605 г. с западного побережья Южной Америки из Кальяо (Перу) двинулась на запад через Тихий океан к Филиппинам испанская экспедиция, с надеждой найти мифический южный материк.
- Командиром одного из трёх кораблей был Луис Ваз Торрес.
- В своём отчёте Торрес сообщает, что он шёл вдоль южного берега Новой Гвинеи 300 лиг (около 1800 км), затем «из-за мелей и сильных течений отошел от берега и повернул на юго-запад.
- Испанское правительство держало это великое открытие, как и многие другие, под строжайшим секретом.





Sydney (1788) : city (year of foundation)



Голландские открытия

Виллем Янсзон

- Первые известия об открытии голландцами Австралии относятся к попытке обследовать южное побережье Новой Гвинеи.
- С этой целью в конце 1605 г. из Бантама (Западная Ява) на небольшом корабле (пинассе) «Дейфкен» («Голубок») Виллем Янсзон, более известный под сокращенным отчеством Янц. Когда «Голубок» пересек центральную часть Арафурского моря в юго-восточном направлении, моряки неожиданно наткнулись на какую-то землю. Это был западный берег полуострова Кейп-Йорк.



Голландские открытия Виллем Янсзон

- Немного севернее современного города Уэйпа, голландцы произвели первую документально доказанную высадку европейцев на Австралийском континенте.
- Затем «Голубок» направился на юг вдоль плоского пустынного берега, но 6 июня 1606 г. от мыса Кервер «Поворот», у $13^{\circ}50'$ ю.ш. почему-то развернулся на север, хотя, как убедился Янц, берег тянулся и далее к югу. В заливе Альбатрос голландцы впервые столкнулись с австралийскими аборигенами — с обеих сторон погибло несколько человек. Продолжая движение к северу, моряки проследили около 350 км побережья полуострова Кейп-Йорк, названный Янцем Новой Гвинеей.



Голландские открытия Виллем Янсзон

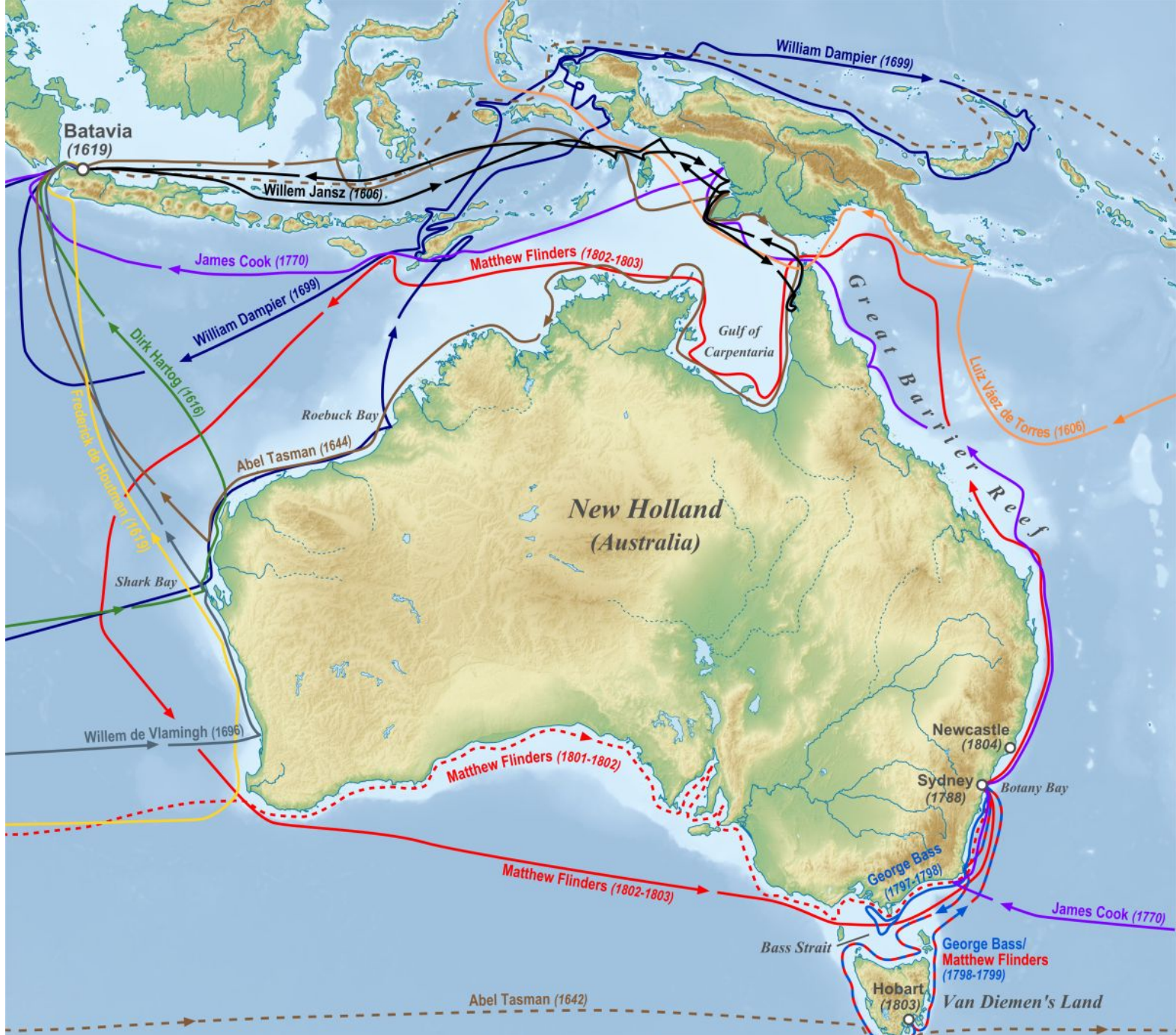
- Участник экспедиции **Ян Лодевейк Россенгин** нанёс обнаруженную землю на точную карту, дошедшую до наших дней. Далее к северу, уже в Торресовом проливе, о существовании которого голландцы, вероятно, и не подозревали, они открыли ряд островков и миновали рифы, отмеченные на карте как «страшные».



Голландские открытия

- Западный берег Австралии был открыт 25 октября 1616 капитаном **Дирком Хартогом** (судно «Согласие», 800 т), приставшим к нему у $25^{\circ}30'$ ю.ш. и проследившим его на протяжении около 300 км. В 1619 **Фредерик де Хаутман** подошёл к побережью южнее современного Перта под $32^{\circ}30'$ и прошёл вдоль него на север, правда, не следуя постоянно вдоль изрезанного бухтами побережья.
- Экспедиция **Яна Карстенса** и **Вилля ван Колстера** в 1623 на кораблях «Пера» и «Арнем», идя от Новой Гвинеи к югу, зашла в большой залив, берег которого был ими осмотрен при отыскивании годной для питья воды. По имени одного из этих кораблей получил своё название полуостров Арнем-Ленд, залив получил название Карпентария.





Sydney (1788) : city (year of foundation)



Голландские открытия

Абель Тасман


- В 1642 генерал-штатгальтер Ван-Димен отправил небольшую экспедицию (110 человек) на двух судах «Хескерк» (120 т) и «Зехан», поставив во главе её наиболее предприимчивого мореплвателя того времени, Абеля Тасмана. Тасман должен был попытаться обнаружить на возможно высоких широтах для исследования Южный материк, обогнув с юга Новую Голландию, как были названы открытые голландцами берега.

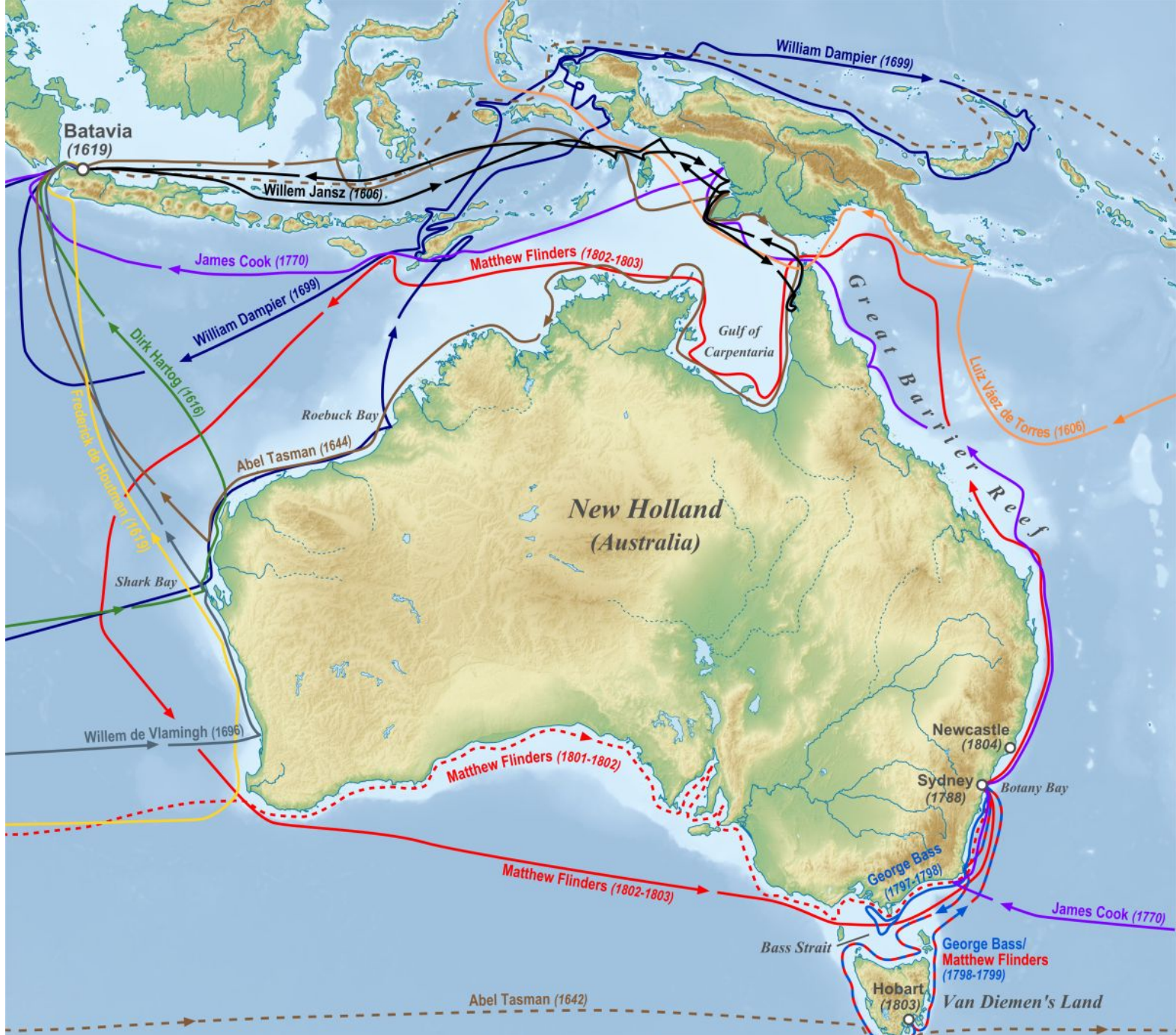


Голландские открытия

Абель Тасман

- 24 ноября 1642 г. Тасман открыл высокий западный берег земли названной им Землей Ван-Димена (теперь Тасмания). Тасман двинулся вдоль южного выступа и нашёл большой залив (Сторм). Высадившиеся для пополнения запасов продовольствия и воды моряки были поражены высотой и мощностью деревьев — европейцы впервые познакомились с эвкалиптами. Проследив 700 км береговой линии новооткрытой земли и увидев, что она протягивается на северо-восток, Тасман решил продолжить плавание на восток, воспользовавшись тем, что ветер постоянно дул с запада, так и не узнав, остров он открыл или полуостров.





Sydney (1788) : city (year of foundation)



Вопросы на репродукцию знаний:

- 1. В чем состоит заслуга испанских моряков в поисках Южного материка?
- 2. Как голландцы называли новый материк?
- 3. Почему длительное время открытие нового материка оставалось тайной?
- 4. Какие цели ставились перед кругосветным плаванием под руководством Джеймса Кука?
- 5. Каких необычных животных увидел Джеймс Кук на новом материке?
- 6. Откуда происходит название «кенгуру»?

Вопросы на анализ, синтез и систематизацию знаний:

- 1. Что означает в названиях географических объектов слово «земля»?
- 2. Какие выгоды хотели получить голландцы от тайного владения новым материком?
- 3. Почему для английского кругосветного плавания на должность капитана был выбран Джеймс Кук?
- 4. Почему англичане назвали новый материк Австралией?
- 5. Почему первооткрывателем Австралии считают Джеймса Кука?

Домашнее задание

- §15 (стр. 75-79)
- Рабочая тетрадь стр. 54-58