






# Схема планировочной организации земельного участка

Кадастровый номер земельного участка: 50:04:0120401:618

Адрес: Московская область, Дмитровский район, д. Сазонки, НП Сазонки-Сбоево-Газ, уч. 2

## УСЛОВНЫЕ ОБОЗНАЧЕНИЯ:

-  - Проектируемый индивидуальный жилой дом
-  - Границы земельного участка с КН 50:04:0120401:618
-  - Охранная зона газопровода
-  - Красная линия
-  - Существующее строение 50:04:0120401:618:1

## Технико-экономические показатели

### Проектируемый индивидуальный жилой дом:

1. Количество этажей, в том числе подземных – 2
2. Высота здания – 8
3. Площадь застройки – 202 кв. м.
4. Коэффициент застройки (процент застройки) – 0,13
5. Суммарная поэтажная площадь в габаритах наружных стен – 404
6. Коэффициент плотности застройки – 0,25
7. Общая площадь Дома – 364 кв.м.
8. Строительный объем – 2 912
9. Общий коэффициент плотности застройки - 0,27

Площадь земельного участка с КН 50:20:0000000:789 - 1 583 кв.м.

### Существующее строение 50:04:0120401:618:1:

1. Количество этажей, в том числе подземных – 1
2. Высота здания – 3
3. Площадь застройки – 26 кв.м.
4. Коэффициент застройки (процент застройки) – 0,02
5. Суммарная поэтажная площадь в габаритах наружных стен –

50:04:0120401:618

