

# Урок географии 8 класс.

## Тема урока «Сухопутные и морские границы России»




Работу подготовила  
Учитель географии  
МКОУ ООШ№10  
Чербунина О.С.

## Цель:

сформировать знания о протяжённости границ России, о сухопутных и морских пограничных государствах; научить определять пограничные государства, определять моря, омывающие территорию страны с помощью карты, продолжить развивать умения анализировать, делать выводы на основании полученной информации.



# Задачи :

- дать знания о границах России и пограничных государствах;
  - учить работать с географической картой России;
  - воспитывать любовь к своей стране.
- 

# План урока:

- ПДЗ.
- Изучение нового материала:
  - сухопутные и морские границы России;
  - изменение границ России.
- Закрепление изученного.

# ПДЗ

## 1. Россия расположена в:

- А) только в северном полушарии;
- Б) в северном и западном полушариях;
- В) в северном и восточном полушариях;
- Г) в северном, восточном и западном полушариях;

## 2. Самая восточная точка России расположена:

- А) в западном полушарии;
- Б) в восточном полушарии;

### 3. Крайняя северная материковая точка России:

- А) м. Дежнева;
- Б) м. Челюскин;
- В) м. Флигели.

### 4. Россия пересекается:

- А) с экватором;
- Б) с северным тропиком;
- В) с северным полярным кругом.

### 5. Установите соответствие:

Крайние точки	Географические объекты
Северная	м. Дежнева
Южная	м. Челюскин
Западная	г. Базардюзю
Восточная	На песчаной косе Гданьского залива Балтийского моря

								Г	Е	Р	Б
					П	А	Т	Р	И	О	Т
					С	А	Р	А	Ф	А	Н
					Г	И	М	Н			
					Р	О	Д	И	Н	А	
К	О	Н	С	Т	И	Т	У	Ц	И	Я	
			М	О	С	К	В	А			


1. Один из символов государства?
2. Человек, любящий свою страну.
3. Наряд Алёнушки.
4. Торжественная мелодия.
5. Страна, где родился человек.
6. Где записаны права и обязанности гражданина?
7. Столица нашего государства?

Российская Федерация – государство в Восточной Европе и Северной Азии, территория - 17 125 187 км<sup>2</sup>.  
Занимает первое место в мире по территории, отсюда большое количество пограничных государств.  
Общая протяженность границ России – 60 932 км.





**Государственная граница** — это линия и проходящая по ней вертикальная поверхность, определяющие пределы государственной территории (суши, вод, недр и воздушного пространства).



# Типы государственных границ:


- Природные (морские, сухопутные)
- Экономические
- Геополитические
- Исторические
- Этнокультурные



# Сухопутные границы России

Россия граничит на суше  
с 14 государствами,  
протяженность сухопутных  
границ - 22 125 км.

- **Западная граница**
- **Южная граница**



## Западная граница

- Норвегия
- Финляндия
- Эстония
- Латвия
- Литва
- Польша
- Белоруссия
- Украина

## Южная

- Армения
- Азербайджан
- Казахстан
- Монголия
- Китай
- КНДР


Проследите по карте  
Границы РФ.



# Морские границы России

Морские границы проходят на удалении 12 морских миль (22,7 км) от берегов, отделяя внутренние территориальные воды от международных.  
Протяженность морских границ – 38 807 км.

- **Восточная граница**
- **Северная граница**



## Морские границы Россия имеет с США и Японией.

- **Восточные** границы России проходят преимущественно по водам Тихого океана и его морей: Берингово, Охотское и Японское.
- **Северные** границы страны полностью проходят по водам морей Северного Ледовитого океана: Баренцево, Карское, Лаптевых, Восточно-Сибирского и Чукотское.






**Калининградская область** – самая западная область Российской Федерации. Расположена в Центральной Европе. До 1945 года принадлежал Германии и до 1946 года называл Кёнигсберг...


По итогам Второй мировой войны, отразившихся в решениях Потсдамской и Ялтинской конференций, более трети территории бывшей Восточной Пруссии вместе с городом Кёнигсбергом было передано союзниками под юрисдикцию СССР. Большинство немецкого населения покинуло город ещё в 1945 году, до взятия Кёнигсберга советскими войсками. Около 20 тысяч оставшихся в городе жителей были депортированы в Германию в период с 1945 по 1947 год.

После распада СССР не имеет с основной территорией страны общей сухопутной границы.


Найдите на карте России Калининградскую область и перечислите её «соседей».

О немецком периоде истории города в современном Калининграде напоминают Кафедральный собор (одно из немногих зданий готического стиля в России), фрагменты Кёнигсбергской крепости и некоторые другие архитектурные объекты.






**Присоединение Крыма к России – вхождение в состав Российской Федерации территории полуострова Крым с расположенными на ней Автономной Республикой Крым (Республикой Крым) и городом Севастополем.**



**Крым** — это глубоко выдающийся в Чёрное море полуостров, восточная часть которого — Керченский полуостров — отделяет Азовское море от Черноморского бассейна. Крымский полуостров связан с материком на севере через узкий Перекопский перешеек (7 км), а ещё более узкий Керченский пролив (4.5 км).

Выход Крыма из состава Украины и последующее присоединение к России можно рассматривать как одно из последствий политического кризиса на Украине конца 2013 — начала 2014 годов.

Полуостров Крым.



Закрепление:

С какими странами самая протяженная граница?

С Казахстаном, Монголией, Китаем.

Какая область граничит с Польшей и Литвой?

Калининградская.

С какими странами граница проходит по горам?

Азербайджан, Армения, Монголия.

Что значит морская граница?

Граница проходящая в 12 милях от берега.



## Южные границы России главным образом проходят:

- По горным хребтам;
- По крупным речным долинам;
- По берегам морей.

## По каким рекам проходит граница России:

- по Амуру;
- по Тереку;
- по Уссури;
- по Куре .

- По горным хребтам

- по Амуру

**Россия имеет только морскую  
границу с государствами:**



- Норвегия и Япония;
- Япония и Китай;
- Япония и США .

Япония и США

**С какой страной у России  
граница начинается с берега  
Баренцева моря:**


- с Финляндией
- с Норвегией
- с Эстонией

Норвегия

- 
- Отметьте на контурной карте границы РФ и подпишите пограничные государства.
- 



Спасибо за внимание.

- 
1. В.П. Дронов, В.Я. Ром., География России. Население и хозяйство. 2014. ДРОФА.
  2. Е.А.Жижина, Н.А. Никитина. Поурочные разработки по географии 8 класс. Природа России. Москва «ВАКО» 2014.
  3. Е.А.Жижина. Поурочные разработки по географии 9 класс. Москва «ВАКО» 2013.
- 