

# Ziemia Święta

## Galilea:

Nazaret, Kafarnaum, Góra Przemienienia,  
Góra Błogosławieństw, Jezioro Galilejskie,  
Jordan

## Judea:

Betlejem, Pustynia Judzka, Jerozolima,  
Wieczernik, Góra Oliwna, Bazylika Grobu  
Pańskiego



## **Położenie geograficzne**

- **Ziemia Święta obejmuje tereny od Góry Hermon do Morza Martwego na południu, ograniczone biegiem Jordanu na Wschodzie i brzegiem Morza Śródziemnego na Zachodzie.**
- **Ziemia Święta jest krajem mniejszym od Sycylii.(pow. Ok.. 25 tys.km kw.**
- **Charakterystyczna dla Ziemi Świętej jest duża różnorodność geograficzna i przyrodnicza.**

# Mapa Ziemi Świątej





# Nazaret

# Bazylika Zwiastowania od strony targu arabskiego





# Fronton Bazyliki Zwiastowania



# Grota Zwiastowania w dolnym kościele





# Ołtarz główny w Bazylice Zwiastowania



# Polski ołtarz w nawie bocznej bazyliki



## VI stacja drogi krzyżowej w bazylice



# Matka Boża Kozielska w krużgankach bazyliki






# Betlejem

# Bazylika Narodzenia Jezusa



# Sanktuarium na Polu Pasterzy



# Kaplica na polu pasterzy w Betlejem





# Wnętrze kaplicy na polu pasterzy



# Wejście do Groty Narodzenia




# Grota Narodzenia Jezusa



# Miejsce narodzin Jezusa



# Dzieciątko Jezus z kościoła św. Katarzyny w Betlejem



# Meczet na placu przed bazyliką Narodzenia Jezusa



# Ulica w Betlejem



# Rzeka Jordan





# Rzeka Jordan

Jordan Rzeka Jordan bierze początek u podnóża gór Hermonu na wysokości 200 m n.p.m. Wpływa do jeziora Hule na wysokości 68 m n.p.m., lecz już po 15 km dociera do Jeziora Genezaret położonego 208 m p.p.m. 100 km dalej w linii prostej wpada do Morza Martwego (396 m p.p.m.). Czyli na dystansie ok. 120 km różnica poziomów wynosi blisko 600 m! Jordan byłby rzeką niesłychanie wartką, gdyby nie to, że płynie licznymi zakolami: jego rzeczywista długość jest dwa razy większa niż odległość od jego źródeł do Morza Martwego w linii prostej.

# Jordan w górnym biegu



# Jordan w dolnym biegu



# Miejsce chrztu dla pielgrzymów w Jordanie



# Chrzest pielgrzymów w Jordanie



# Pustynia Judzka



# Jezioro Galilejskie



# Jezioro Galilejskie

**Jezioro Tyberiadzkie, Genezaret, Morze (Jezioro) Galilejskie** Położone jest 212 m poniżej poziomu morza w tektonicznym rowie **Al-Ghaur**. Powierzchnia jeziora wynosi 165 km<sup>2</sup>, a maksymalna głębokość - 48 m. Przez jezioro przepływa rzeka Jordan, która wraz z jeziorem stanowi podstawowe źródło wody dla Izraela. Nad jeziorem leży miasto **Twertia** (starożytna Tyberiada). Według Nowego Testamentu nad nim nauczał Jezus Chrystus.



# Jeziro Galilejskie



# Łódź z czasów Jezusa



# Jezusowa łódź pod polską banderą



# Współczesny brzeg Jeziora Galilejskiego



# Kościół prymatu św. Piotra nad Jeziorem Galilejskim



# Wnętrze kościoła prymatu św. Piotra



# Góra błogosławieństw



# Sanktuarium na Górze Błogosławieństw z 1937 roku





# Wnętrze kościoła na Górze Błogosławieństw



# Widok z Góry Błogosławieństw w stronę Kafarnaum



# **Bananowce na zboczach Góry Błogosławieństw**



# Góra Tabor




17 3'00

# Kościół Przemienienia na Górze Tabor



# Mozaika w prezbiterium kościoła na Górze Tabor



# Tradycyjne miejsce Przemienienia Jezusa



# Widok z Góry Tabor





# Kafarnaum



# Wejście do miasta Kafarnaum



# **Droga w stronę synagogi w Kafarnaum**



# Stara synagoga w Kafarnaum



# W synagodze



# W synagodze



# Kościół nad domem św. Piotra w Kafarnaum



# Widok w mieście Kafarnaum





# Betania

Betania znajduje się na drodze z Jerycha do Jerozolimy na wschodnim zboczu Góry Oliwnej. Tu mieszkali przyjaciele Jezusa: Marta, Maria i Łazarz. Jezus często zatrzymywał się w Betanii; mógł tam nie tylko odpocząć, posilić się ale i porozmawiać z uczniami.

# Kościół św. Łazarza, Marii i Marty w Betanii



# Mozaika przedstawiająca Łazarza na fasadzie kościoła franciszkanów w Betanii



# Minaret nad grobem Łazarza



Betania - minaret nad grobem Łazarza

# Wnętrze grobu Łazarza



# Jeruzolima



# Makieta świątyni jerozolimskiej



# **Jerozolima - widok z cmentarza na Górze Oliwnej**





# Ściana płaczu



# Jan Paweł II podczas pielgrzymki do Ziemi Świętej

**2000**

Episkopat i wierni  
do Ziemi  
Świętej,  
Kościół w  
Jerozolimie,  
21 marca  
2000 r.



**2000**

W apotece  
przed  
Świątynią  
Płaczu  
w Jerozolimie,  
26 marca  
2000 r.



**2000**

W kościele  
przed Grobem  
Pańskim  
w Jerozolimie,  
25 marca  
2000 r.





# Brama Syjońska - Jerozolima



# Brama św. Szczepana albo Lwów - Jerozolima



# Wieża Dawida w pobliżu bramy Jafy w Jerozolimie



# Wieczernik, gdzie Jezus ustanowił Eucharystię i kanłaństwo - wnetrze



# Meczet na Salą Wieczernika





# Tak zwany grób Dawida pod salą Wieczernika



# Kościół Katolicki przy Wieczerniku



# Góra Oliwna



# Ogród Oliwny



# Kościół zaparcia się św. Piotra na Górze Oliwnej



# Droga w stronę Ogrodu Oliwnego



# Kościół Narodów na Górze Oliwnej



# Wejście do Bazyliki Grobu Pańskiego





# Ołtarz Ukrzyżowania na Kalwarii



# Wejście do Jezusowego Grobu



# Wnętrze Jezusowego Grobu



# Miejsce, gdzie leżało Ciało Jezusa





# Koniec



opr. s. Benita

# Pomoc Duchowa

[www.adonai.pl](http://www.adonai.pl)