

**Порядок утверждения**

**правил землепользования и  
застройки**

## ИСТОЧНИКИ

1) "Градостроительный кодекс Российской Федерации" от 29.12.2004 N 190-ФЗ

(ред. от 31.12.2017)

2) Федеральный закон от 12.11.2012 N 179-ФЗ

"О внесении изменений в Федеральный закон "Об объектах культурного наследия (памятниках истории и культуры) народов Российской Федерации" и Градостроительный кодекс Российской Федерации«

3) Федеральный закон от 14.10.2014 N 307-ФЗ (ред. от 03.07.2016) "О внесении изменений в Кодекс Российской Федерации об административных правонарушениях и отдельные законодательные акты Российской Федерации и о признании утратившими силу отдельных положений законодательных актов Российской Федерации в связи с уточнением полномочий государственных органов и муниципальных органов в части осуществления государственного контроля (надзора) и муниципального контроля"

4) Федеральный закон от 01.07.2017 N 135-ФЗ "О внесении изменений в отдельные законодательные акты Российской Федерации в части совершенствования порядка установления и использования приаэродромной территории и санитарно-защитной зоны"


5) Федеральный закон от 29.12.2017 N 455-ФЗ

"О внесении изменений в Градостроительный кодекс Российской Федерации и отдельные законодательные акты Российской Федерации"


6) Федеральный закон от 25.06.2002 N 73-ФЗ


(ред. от 29.12.2017)


"Об объектах культурного наследия (памятниках истории и культуры) народов Российской Федерации"




1. Правила землепользования и застройки утверждаются представительным органом местного самоуправления, за исключением случаев, предусмотренных в Градостроительном Кодексе (ст.63). Обязательными приложениями к проекту правил землепользования и застройки являются протокол общественных обсуждений или публичных слушаний, заключение о результатах общественных обсуждений или публичных слушаний, за исключением случаев, если их проведение в соответствии с настоящим Кодексом не требуется.

- 
- Обязательным приложением к проекту правил землепользования и застройки, подготовленному применительно к территории исторического поселения федерального значения или к территории исторического поселения регионального значения,

- 
- кроме указанных обязательных приложений, является документ, подтверждающий согласование проекта правил землепользования и застройки соответственно с федеральным органом исполнительной власти,


- 
- уполномоченным Правительством Российской Федерации в области сохранения, использования, популяризации и государственной охраны объектов культурного наследия, органом исполнительной власти субъекта Российской Федерации, уполномоченным в области охраны объектов культурного наследия





2. Представительный орган местного самоуправления по результатам рассмотрения проекта правил землепользования и застройки и обязательных приложений к нему может утвердить правила землепользования и застройки или направить проект правил землепользования и застройки главе местной администрации на доработку в соответствии с заключением о результатах общественных обсуждений или публичных слушаний по указанному проекту.

- 3. Правила землепользования и застройки подлежат опубликованию в порядке, установленном для официального опубликования муниципальных правовых актов, иной официальной информации, и размещаются на официальном сайте поселения (при наличии официального сайта поселения), официальном сайте городского округа (при наличии официального сайта городского округа) в сети "Интернет".




4. Физические и юридические лица вправе оспорить решение об утверждении правил землепользования и застройки в судебном порядке.

- 5. Органы государственной власти Российской Федерации, органы государственной власти субъектов Российской Федерации вправе оспорить решение об утверждении правил землепользования и застройки в судебном порядке в случае несоответствия правил землепользования и застройки законодательству Российской Федерации,

- а также схемам территориального планирования Российской Федерации, схемам территориального планирования двух и более субъектов Российской Федерации, схемам территориального планирования субъекта Российской Федерации, утвержденным до утверждения правил землепользования и застройки.

- 6. Правила землепользования и застройки, устанавливающие градостроительные регламенты применительно к земельным участкам, включенным в границы населенных пунктов из земель лесного фонда (за исключением лесных участков, которые до 1 января 2016 года предоставлены гражданам или юридическим лицам либо на которых расположены объекты недвижимого имущества,

- 
- права на которые возникли до 1 января 2016 года, и разрешенное использование либо назначение которых до их включения в границы населенных пунктов не было связано с использованием лесов), могут быть утверждены не ранее чем по истечении одного года со дня включения указанных земельных участков в границы населенных пунктов.

