

МАОУ СОШ № 8 имени Ц.Л. Куникова
учитель географии Раздобурдина И.А.



**Использование современных
информационных ресурсов для
эффективной подготовки
обучающихся
к ЕГЭ по географии**



Сайт «Решу ЕГЭ»



Эксперту

Школа

Репетиторы

Сказать спасибо

Вопрос — ответ

Чтобы войти, введите e-mail:

Пароль:

[Зарегистрироваться](#)

[Восстановление пароля](#)

[Войти через ВКонтакте](#)

НОВОСТИ

20.03.2014

Бесплатный онлайн-урок «10 шагов к успеху на ЕГЭ по русскому языку» ([записаться](#)).

12.03.2014

Сегодня РешуЕгэ посетило больше 100 тыс. чел. СлэмГиз —



ЕСТЬ ВОПРОСЫ? МЫ РЕШИЛИ ВСЬ ЕГЭ!

Задания для подготовки к ЕГЭ с образцами решений.

Введите номер задания:

ВЫ УЖЕ ГОТОВЫ К ЭКЗАМЕНУ? ПРОВЕРЬТЕ СВОЙ УРОВЕНЬ!

Новые мартовские варианты

Мы подготовили 15 тренировочных вариантов. Чтобы начать тестирование, выберите номер варианта. По окончании работы вы увидите правильные решения заданий и узнаете свой балл по стобалльной шкале.

Вариант 1	Вариант 2	Вариант 3	Вариант 4	Вариант 5
Вариант 6	Вариант 7	Вариант 8	Вариант 9	Вариант 10
Вариант 11	Вариант 12	Вариант 13	Вариант 14	Вариант 15

Вариант, составленный учителем:

НАШЛИ ПРОБЛЕМУ? БУДЕМ ТРЕНИРОВАТЬСЯ!

Для создания специализированного теста выберите количество заданий из каждого раздела или воспользуйтесь предустановленными вариантами, нажав на соответствующую кнопку.

A1	A2	A3	A4	A5	A6	A7	A8	A9	A10	A11	A12	A13	A14	A15	A16	A17	A18	A19	A20	A21	A22	A23	A24	
<input type="checkbox"/>	<input type="checkbox"/>	<input type="checkbox"/>	<input type="checkbox"/>	<input type="checkbox"/>	<input type="checkbox"/>	<input type="checkbox"/>	<input type="checkbox"/>	<input type="checkbox"/>	<input type="checkbox"/>	<input type="checkbox"/>	<input type="checkbox"/>	<input type="checkbox"/>	<input type="checkbox"/>	<input type="checkbox"/>	<input type="checkbox"/>	<input type="checkbox"/>	<input type="checkbox"/>	<input type="checkbox"/>	<input type="checkbox"/>	<input type="checkbox"/>	<input type="checkbox"/>	<input type="checkbox"/>	<input type="checkbox"/>	
												B1	B2	B3	B4	B5	B6	B7	B8	B9	B10	B11	B12	B13
												<input type="checkbox"/>	<input type="checkbox"/>	<input type="checkbox"/>	<input type="checkbox"/>	<input type="checkbox"/>	<input type="checkbox"/>	<input type="checkbox"/>	<input type="checkbox"/>	<input type="checkbox"/>	<input type="checkbox"/>	<input type="checkbox"/>	<input type="checkbox"/>	<input type="checkbox"/>
												C1 C2 C3 C4 C5 C6												
												<input type="checkbox"/>	<input type="checkbox"/>	<input type="checkbox"/>	<input type="checkbox"/>	<input type="checkbox"/>	<input type="checkbox"/>							

КАТАЛОГ ЗАДАНИЙ

Вы можете составить вариант из необходимого вам количества заданий по тем или иным разделам задачного каталога. Для

Задания части А

12.03.2014

Сегодня РешуЕгэ посетило больше 100 тыс. чел., СдамГиа — больше 20 тыс. чел, а вместе — больше 120 тыс. чел. за один день.



Равных нет.

09.03.2014

За что снимают 5 баллов на ЕГЭ по математике? [Читать.](#)

07.03.2014

Проверяем работы по обществознанию по истории по русскому языку по информатике

06.03.2014

Раздел [Школа](#) обновлен.

05.03.2014

Новые инструкции в разделе [Учителю.](#)

В РЕШУ ЕГЭ



КАТАЛОГ ЗАДАНИЙ

Вы можете составить вариант из необходимого вам количества заданий по тем или иным разделам задачного каталога. Для создания стандартных тестов воспользуйтесь кнопками снизу.

Тема	Кол-во заданий
<input type="checkbox"/> Задания А1. Географические модели. Карта и план местности	1
Задания для подготовки	<input checked="" type="checkbox"/>
Задания тренировочных и диагностических работ	<input checked="" type="checkbox"/>
Экзаменационные задания	<input checked="" type="checkbox"/>
<input type="checkbox"/> Задания А2. Литосфера. Атмосфера. Гидросфера	1
<input type="checkbox"/> Задания А3. Природные ресурсы. Природопользование	1
<input type="checkbox"/> Задания А4. Широтная зональность и высотная поясность	1
<input type="checkbox"/> Задания А5. Распространение крупных форм рельефа России	1
<input type="checkbox"/> Задания А6. Климат, климатические пояса России	1
<input type="checkbox"/> Задания А7. Форма, размеры, движение Земли	1
<input type="checkbox"/> Задания А8. Половозрастной состав населения	1
<input type="checkbox"/> Задания А9. Городское и сельское население мира. Миграция	1
<input type="checkbox"/> Задания А10. Географические особенности размещения населения	1
<input type="checkbox"/> Задания А11. Уровень и качество жизни населения	1
<input type="checkbox"/> Задания А12. Занятость населения. Отраслевая структура хозяйства	1
<input type="checkbox"/> Задания А13. Страны-экспортеры сельскохозяйственной продукции	1
<input type="checkbox"/> Задания А14. Современная политическая карта мира	1
<input type="checkbox"/> Задания А15. Географические характеристики крупных стран мира	1
<input type="checkbox"/> Задания А16. Территория и акватория, морские и сухопутные границы	1
<input type="checkbox"/> Задания А17. Размещение населения России. Основная полоса расселения	1
<input type="checkbox"/> Задания А18. Городское и сельское население. Города	1
<input type="checkbox"/> Задания А19. География сельского хозяйства и транспорта	1
<input type="checkbox"/> Задания А20. Природно-хозяйственное районирование России	1



Задания части А

- Эксперту
- Школа
- Репетиторы
- Сказать спасибо
- Вопрос — ответ
- Моя статистика

 Поиск

Здравствуй, Июсса

Выход


[Редактировать](#)

НОВОСТИ

24.03.2014
Бесплатный онлайн-урок «10 шагов к успеху на ЕГЭ по русскому языку» ([записаться](#)).

12.03.2014
Сегодня РешуЕгэ посетило больше 100 тыс. чел., СдамГиа — больше 20 тыс. чел, а вместе — больше 120 тыс. чел. за один день.

 180922
22024

 727318
100254

Равных нет.

09.03.2014
За что снимают 5 баллов на ЕГЭ по математике? [Читать](#).

07.03.2014
Проверяем работы по [обществознанию](#)
по [истории](#)
по [русскому языку](#)
по [информатике](#)

Вариант № 36345

При выполнении заданий А1—А24 выберите один из четырёх предлагаемых вариантов ответа. Ответом к заданиям В1—В13 является слово (словосочетание), число или последовательность чисел. Записывайте ответы без пробелов, запятых и других дополнительных символов. Единицы измерения писать не нужно. Задания В12, В13, С1 выполняются с использованием приведенного фрагмента топографической карты.

Ответы на задания части С можно вписать в поле для ответов в текстовом виде или загрузить в систему в одном из графических форматов; для этого необходимо зарегистрироваться. За несколько дней вашу работу проверят читатели портала, она будет доступна для проверки в разделе «Эксперту». Если вариант задан учителем, он увидит результаты его выполнения, оценит и прокомментирует загруженные ответы. Выставленные баллы отобразятся в вашей статистике.

[Версия для печати](#)

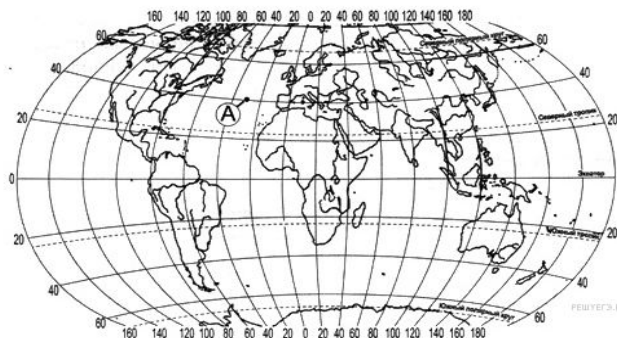
Времени прошло: 0:01:54

Времени осталось: 2:58:06

[Пауза](#)

Тип Условие

А1 **А 1 № 577.** Какие географические координаты имеет точка, обозначенная на карте буквой А?



- 1) 40° с.ш. и 30° з.д.
- 2) 40° с.ш. и 30° в.д.
- 3) 30° с.ш. и 40° в.д.
- 4) 30° с.ш. и 40° з.д.

Тип Условие

А2 **А 2 № 1410.** Как изменяются температура воздуха и атмосферное давление в тропосфере с увеличением высоты?

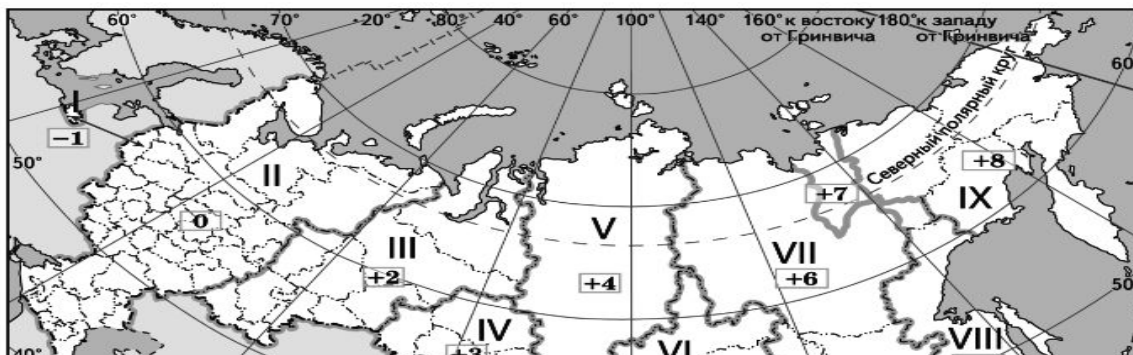


Задания части В

Тип	Условие
В3	<p>В 3 № 29. Установите соответствие между страной и её столицей.</p> <p>СТРАНА А) Бельгия Б) Индонезия В) Куба</p> <p>СТОЛИЦА 1) Гавана 2) Амстердам 3) Брюссель 4) Джакарта</p> <p>Ответ: <input type="text" value="341"/></p>

Тип	Условие
В4	<p>В 4 № 85. Какие три из перечисленных стран являются крупными производителями и экспортерами каменного угля?</p> <p>1) Австралия 2) Канада 3) Алжир 4) США 5) Ливия 6) Франция</p> <p>Ответ: <input type="text"/></p>

Тип	Условие
В5	<p>В 5 № 1953. В соответствии с Законом «Об исчислении времени» и постановлением Правительства РФ с сентября 2011 г. на территории страны установлено 9 часовых зон (см. карту).</p>



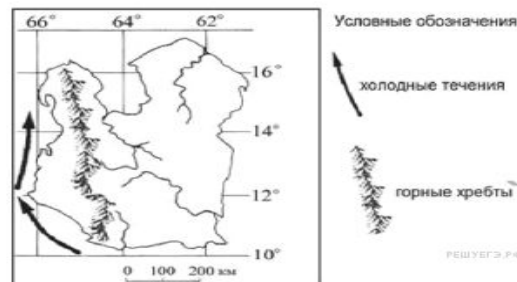
Задания части С



Тип	Условие
-----	---------

С2

С 2 № 1748. На картосхеме изображён остров, расположенный в тропических широтах.



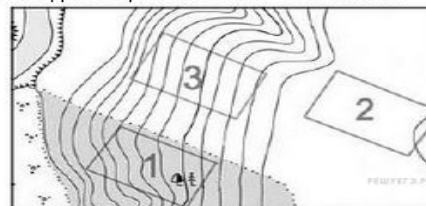
Объясните почему на западном побережье этого острова выпадает наименьшее количество атмосферных осадков? Укажите две причины. Если Вы укажете более двух причин, оцениваться будут только две указанные первыми.

Впишите ответ на задание в поле выше или загрузите его (в форматах .txt, .doc, .docx, .pdf, .jpg, .png):

Тип	Условие
-----	---------

С3

С 3 № 1048. Определите, в пределах какого из участков, обозначенных на фрагменте карты цифрами, существует наибольшая опасность развития водной эрозии почвенного слоя.



Для обоснования вашего ответа приведите два довода.

Впишите ответ на задание в поле выше или загрузите его (в форматах .txt, .doc, .docx, .pdf, .jpg, .png):



Сайт ege.yandex.ru.



Николай Николаевич
Миклухо-Маклай

Тесты Статистика

Поделиться...

В этом разделе размещены пробные варианты ЕГЭ по географии с ответами и пояснениями. Эти онлайн-тесты дают представление о том, как будут выглядеть реальные задания в 2014 году, но в точности таких же вопросов на настоящем ЕГЭ вы не встретите. Кроме того, на экзамене время ответа ограничено, а заданий больше.

Первая часть теста включает 24 задания (А1–А24). **К каждому из них даны четыре варианта ответа, из которых нужно выбрать один правильный.**

Вторая часть варианта состоит из 13 заданий (В1–В13). **Ответы необходимо давать в виде числа, слова или последовательности букв.** В этой части предлагаются задания на установление соответствия или последовательности, задания с несколькими правильными ответами, а также задания, в которых требуется самостоятельно сформулировать ответ.

Варианты:

[Распечатать](#)

1

2

3

4

5

6

мини-тест

[Пояснения](#)

Режим тренировки

На нашем сервисе можно выполнять задания из демонстрационных вариантов ЕГЭ в режиме онлайн-тренировки. Выберите номер вопроса из списка, чтобы увидеть соответствующие задания из всех доступных на сервисе вариантов.

A1

Географические модели. Географическая карта, план местности

A2

Литосфера. Атмосфера. Гидросфера



Сайт ege.yandex.ru.

Яндекс

егэ → география

ЕГЭ-2014

Задания для подготовки к ЕГЭ по географии. Вопрос А21.

Основная часть российского импорта приходится на

1 из 6

- 1 минеральное топливо и металлы
- 2 продовольствие
- 3 продукцию легкой промышленности
- 4 машины и оборудование

Дальше

Завершить тренировку

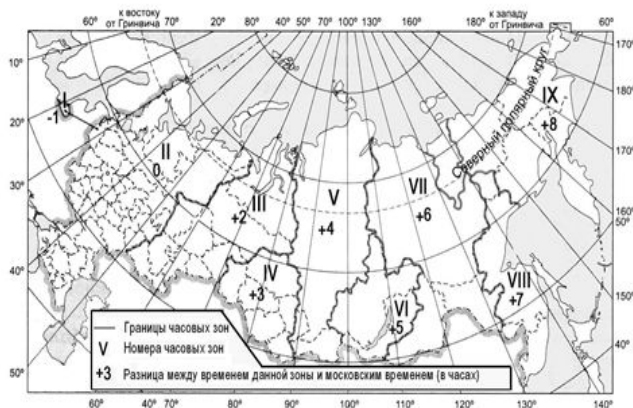


Сайт ege.yandex.ru.

Задания для подготовки к ЕГЭ по географии. Вопрос В5.

1 из 6

В соответствии с законом "Об исчислении времени" и постановлением правительства России с сентября 2011 г. на территории страны устанавливаются 9 часовых зон, (см. карту).



Самолёт вылетел из Санкт-Петербурга (II-я часовая зона) в Калининград (I-я часовая зона) в 9 часов по местному времени. Расчётное время полёта составляет 2 часа. Сколько времени будет в Калининграде, когда самолёт приземлится?
Ответ запишите цифрами.

Вы пропустили вопрос. Правильно: 10

Дальше

Завершить тренировку



Сайт «i – школа»



Тестирование учеников 6 класса. - Mozilla Firefox

Файл Правка Вид Журнал Закладки Инструменты Справка

Тестирование учеников 6 класса.

Яндекс iclass.home-edu.ru/mod/quiz/attempt.php?attempt=1919884&scrollpos=0#q2

Почта Главная страница Я... Сервисы Яндекса Главная страница Я... Сервисы Яндекса Главная страница Я... Сервисы Яндекса Главная страница Я... Сервисы Яндекса

Вы вошли под именем Роговец (RU-KDA) Инесса Андреевна

Начальный курс географии. Планета Земля. 6 класс

В начало ► GEO-6 ► Общее ► Тести...асса. ► Просмотр

Навигация по тесту

1 2 3 4 5 6
7 8 9 10 11 12

Закончить попытку...

Начать новый просмотр

Навигация

В начало

- Моя д...аница
- Мой профиль
- Текущий курс
 - GEO-6
 - Участники
 - Отчеты
 - Общее
 - Тести...асса.
 - Вступление
 - Результаты
- Мои курсы

Настройки

Управление тестом

- Просмотр
 - Права
 - Логи
- Управление курсом
- Настройки моего профиля

Вопрос 1

Верно
Баллов: 1,00 от максимума 1,00

Отметить вопрос

Шарообразность Земли была доказана кругосветным путешествием:

Выберите один ответ:

- А. Христофора Колумба
- В. Америго Веспуччи
- С. Френсиса Дрейка
- D. Фернана Магеллана ✓

Проверить

Верно
Баллы за эту попытку: 1,00/1,00.

Вопрос 2

Верно
Баллов: 1,00 от максимума 1,00

Отметить вопрос

К планетам земной группы относят:

Выберите один ответ:

- А. Венеру ✓
- В. Нептун
- С. Сатурн
- D. Юпитер

Проверить

Верно
Баллы за эту попытку: 1,00/1,00.

Вопрос 3

Не завершено
Балл: 1,00

Отметить вопрос

Самая крупная планета земной группы:

Выберите один ответ:

- А. Марс
- В. Венера
- С. Земля
- D. Меркурий

Проверить



Сайт « теле-школа»



Задание

Задание ГИА/ ЕГЭ 1

С помощью карты сравните среднегодовое количество осадков в точках, обозначенных на карте буквами А, Б, В.



Запишите в таблицу эти точки, расположив их в порядке понижения средней температуры января.

--	--	--

Получившуюся последовательность букв перенесите в поле ответа.

Ответ:



Сайт « теле-школа »



Изучаем



Тренируемся



Контроль



Выполните контрольные задания. Будьте внимательны: результаты выполнения контрольных заданий заносятся в журнал.

Контрольные задания

1

2

3

4

5

6

7

8

9

10

11



По своему выбору или по рекомендации сетевого преподавателя выполните задания с открытым ответом.

Задания с открытым ответом

1

2

3

4



По своему выбору или по рекомендации учителя выполните задания из тетради-экзаменатора.



Выполните задания ГИА/ЕГЭ.

Задания ГИА/ЕГЭ

1

Не забудьте отправить выполненную работу на проверку учителю.

Прикрепить ответ

<http://212.192.129.197/school#mr-activate-train>





Сайт «СтатГрад 2»

СтатГрад	Публикации	Баланс: 250 руб.	Сдать отчет, анкету	Вопрос-ответ	sch233078	Вы
# 03.03.2014	понедельник	Диагностическая работа по английскому языку для учащихся, обучающихся по программе профильного уровня (более 3 ч. в неделю) 10-11 класс	заказать за 150 руб			
# 04.03.2014	вторник	Диагностическая работа по информатике по теме "Базы данных и электронные таблицы" 10 класс	заказать за 150 руб			
# 04.03.2014	вторник	Диагностическая работа по математике, 6 класс.	бесплатно			
# 04.03.2014	вторник	Диагностическая работа по математике, 7 класс.	бесплатно			
# 04.03.2014	вторник	Диагностическая работа по биологии по теме "Эволюционное учение. Экология" 9 класс	заказать за 150 руб			
# 05.03.2014	среда	Диагностическая работа по русскому языку 11 класс 5 марта	заказать за 150 руб			
# 06.03.2014	четверг	Диагностическая работа по информатике 9 класс	заказать за 150 руб			
# 11.03.2014	вторник	Тренировочная работа по физике 9 класс 11 марта	заказать за 150 руб			
# 11.03.2014	вторник	Диагностическая работа по обществознанию по теме "Право" 11 класс	заказать за 150 руб			
# 12.03.2014	среда	Диагностическая работа по информатике по теме "Компьютерное представление и обработка текстовой информации", 8 класс	заказать за 150 руб			
# 12.03.2014	среда	Диагностическая работа по литературе 9 класс 12 марта	заказать за 150 руб			
# 12.03.2014	среда	Диагностическая работа по истории по теме "История России 1894–1941 гг." 11 класс	заказать за 150 руб			
# 13.03.2014	четверг	Диагностическая работа по математике для 11 класса	бесплатно			

- Работа составлена в соответствии с демоверсией ЕГЭ(ГИА). Демо-версия опубликована на сайте [ФИПИ](#).
- Работа проводится по единым текстам (4 варианта).
- Рекомендуем начать работу не позднее 9-00 по местному времени.
- В работе могут принять участие все образовательные учреждения, в которых есть 11 классы.
- Продолжительность работы - 235 минут (полный вариант) или 90-120 минут без части С (на усмотрение администрации школы).
- Задания публикуются в день проведения работы не позднее 7-30 по местному времени.
- Формы отчета публикуются утром на следующий день после дня проведения работы.
- Отчеты по работам с 14 марта (четверг) до 22-00 17 марта (понедельник).

[Форма обратной связи.](#)

 Задание_МА11_13032014_запад	Скачивался
 Критерии МА11_13032014_запад	Скачивался

Вы пока не сдавали данные. Для этого воспользуйтесь кнопкой загрузки файлов ниже.



Сайт «СтатГрад 2»

СтатГрад Публикации Баланс: 250 руб. Сдать отчет, анкету Вопрос-ответ sch233078 Выйти

график работ на 2 полугодие 2013-2014 уч. года график работ на 1 полугодие 2013-2014 уч. года

Объявления Наши проекты Публикации за 4.8.13 - 31.12.13 Книги Администратору Архив

Игг. 2013 - 2014 Предмет Класс Тип работы Приобретенные

География

сентябрь

30.09.2013 понедельник Цикл тематических диагностических работ по географии [заказать за 0 руб](#)

География

[График всех тематических работ по географии за 2013-2014 учебный год](#)

Пояснительная записка

Программа подготовки к ГИА, 8 - 9 класс.

[Спецификация контрольных измерительных материалов для работ на 45 минут.](#)

[Спецификация контрольных измерительных материалов для работ на 90 минут.](#)

График публикации работ.

Класс	Тема	Демоверсия	Дата проведения
7	География Земли.	Демоверсия работы на 1 урок (45 минут).	11.04.2014
		Демоверсия работы на 2 урока (90 минут).	Страница работы
9	География России. I полугодие	Демоверсия работы на 1 урок (45 минут).	13.12.2013
		Демоверсия работы на 2 урока (90 минут).	Страница работы
	География России. II полугодие	Демоверсия работы на 1 урок (45 минут).	21.03.2014
		Демоверсия работы на 2 урока (90 минут).	Страница работы



Сайт «СтатГрад 2»

Программа подготовки к ЕГЭ, 10 - 11 класс.

[Спецификация контрольных измерительных материалов.](#)

График публикации работ.

Класс	Тема	Демоверсия	Дата проведения
10	География мира.	Демоверсия работы на 1 урок (45 минут). Демоверсия работы на 2 урока (90 минут).	10.04.2014 Страница работы

[Свернуть ↑](#)

октябрь

# 03.10.2013	четверг		бесплатно
# 11.10.2013	пятница	Тренировочная работа № 1 по географии 9 класс 11 октября	заказать за 150 руб

ноябрь

# 01.11.2013	пятница	Тренировочная работа № 1 по географии 11 класс 1 ноября	заказать за 150 руб
--------------	---------	---	-------------------------------------

декабрь

# 03.12.2013	вторник	Диагностическая работа № 1 по географии 11 класс 3 декабря	заказать за 150 руб
# 13.12.2013	пятница	Диагностическая работа № 1 по географии, 9 класс. Работа перенесена на II полугодие.	закзвать за 0 руб
# 13.12.2013	пятница	Диагностическая работа по географии по теме " География России. Природа и население. I полугодие" 9 класс	заказать за 150 руб



Сайт «СтатГрад 2»

География. 9 класс. Демонстрационный вариант 4 (45 минут)

1

Диагностическая тематическая работа №4 по подготовке к ГИА-9 по ГЕОГРАФИИ по теме «География России»

Инструкция по выполнению работы

На выполнение работы по географии отводится 45 минут. Работа включает в себя 15 заданий.

К каждому заданию с выбором ответа (1–4, 6, 8, 9, 11, 12) приводятся четыре варианта ответа, из которых только один верный. При выполнении такого задания обведите номер выбранного ответа в работе кружком. Если Вы обвели не тот номер, то зачеркните обведённый номер крестиком, а затем обведите номер нового ответа.

Ответы к заданиям 5, 7, 13–15 запишите в работе в отведённом для этого месте. В случае записи неверного ответа зачеркните его и запишите рядом новый.

Задание 10, на которое следует дать развёрнутый ответ, выполняйте на отдельном листе.

При выполнении работы разрешается использовать непрограммируемые калькуляторы. Географические атласы не используются.

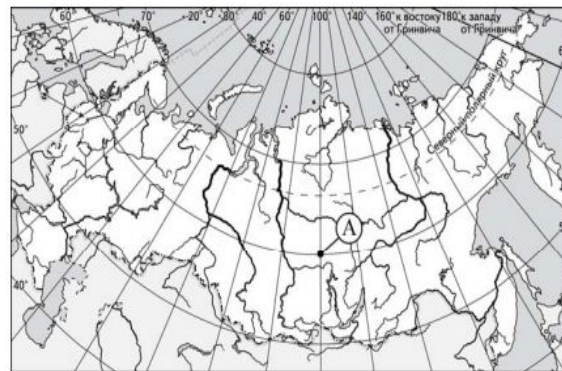
Советуем выполнять задания в том порядке, в котором они даны. В целях экономии времени пропускайте задание, которое не удаётся выполнить сразу, и переходите к следующему. Если после выполнения всей работы у Вас останется время, то Вы сможете вернуться к пропущенным заданиям. Постарайтесь выполнить как можно больше заданий.

Желаем удачи!

География. 9 класс. Демонстрационный вариант 4 (45 минут)

2

1. Какие географические координаты имеет точка, обозначенная на карте России буквой А?



- 1) 60° с.ш. 100° з.д.
- 2) 60° с.ш. 100° в.д.
- 3) 100° с.ш. 60° в.д.
- 4) 100° с.ш. 60° з.д.

2. В какой паре государств оба из них граничат с Россией по суше?

- 1) Грузия и Молдавия
- 2) Киргизия и Молдавия
- 3) Эстония и Грузия
- 4) Эстония и Киргизия

3. К морям, омывающим территорию Российской Федерации, не относится

- 1) Баренцево море
- 2) Берингово море
- 3) Северное море
- 4) Японское море



Сайты :

- <http://www.statgrad.org/>
- <http://reshuege.ru/>
- <http://ege.yandex.ru/>
- <http://www.internet-school.ru/>
- <http://iclass.home-edu.ru/>

