

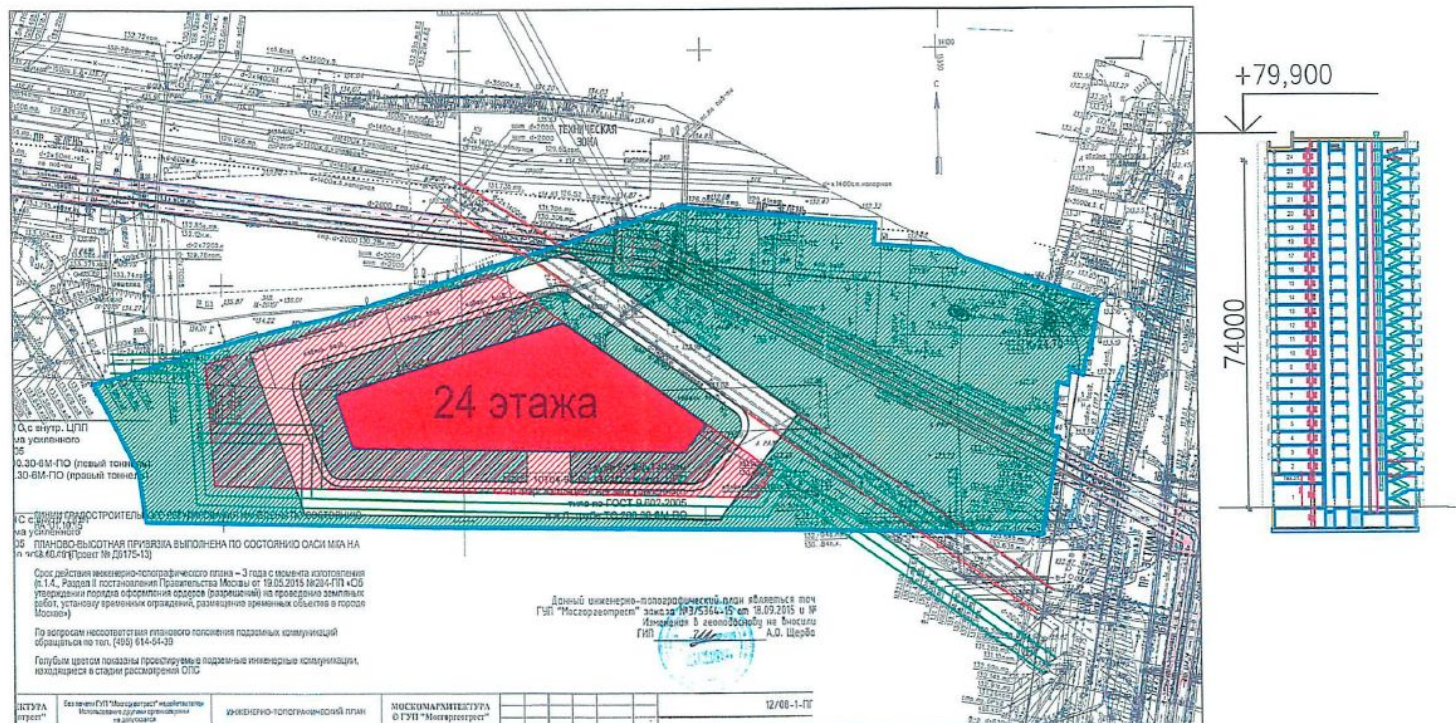
Окружной пр-д, вл. 10Б, ВАО Соколиная гора



Вариант с учетом необходимости изменения ГПЗУ и ПЗЗ

Суммарная поэтажная площадь 33150 кв.м

Общая площадь 22000 кв.м

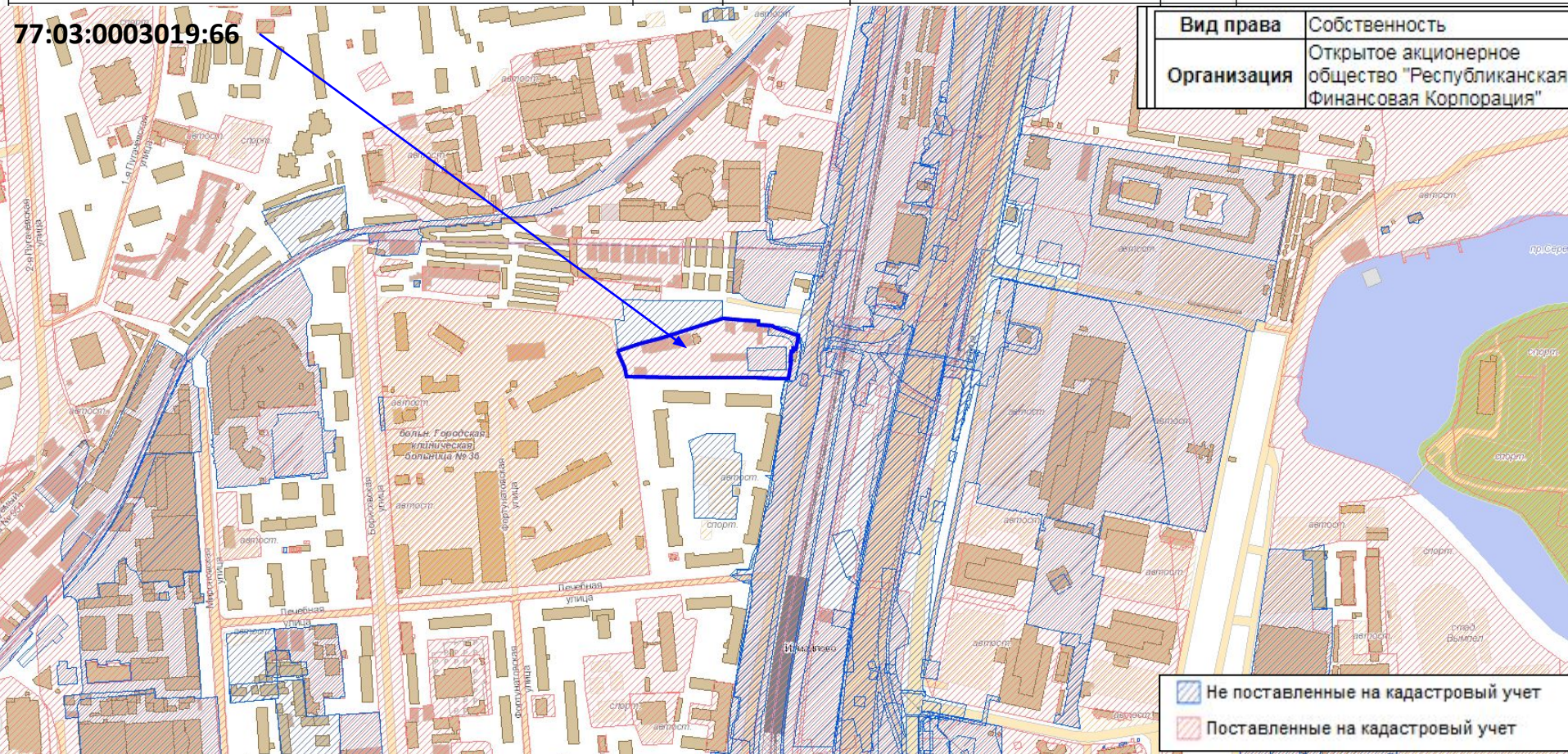


Окружной пр-д, вл. 10Б, ВАО Соколиная гора

[Границы зарегистрированного земельного участка](#)
(ЗЕУ)

ДОГОВОР КУПЛИ-ПРОДАЖИ ЗЕМЕЛЬНОГО УЧАСТКА	М-03-С01347 / Действует	с 25.04.2012	Открытое акционерное общество "Республиканская Финансовая Корпорация"	10702 / РАЗМЕЩЕНИЯ предприятия по ремонту и техническому обслуживанию общественных транспортных средств
--	-------------------------	--------------	---	---

77:03:0003019:66



Вид права	Собственность
Организация	Открытое акционерное общество "Республиканская Финансовая Корпорация"

▨	Не поставленные на кадастровый учет
▨	Поставленные на кадастровый учет

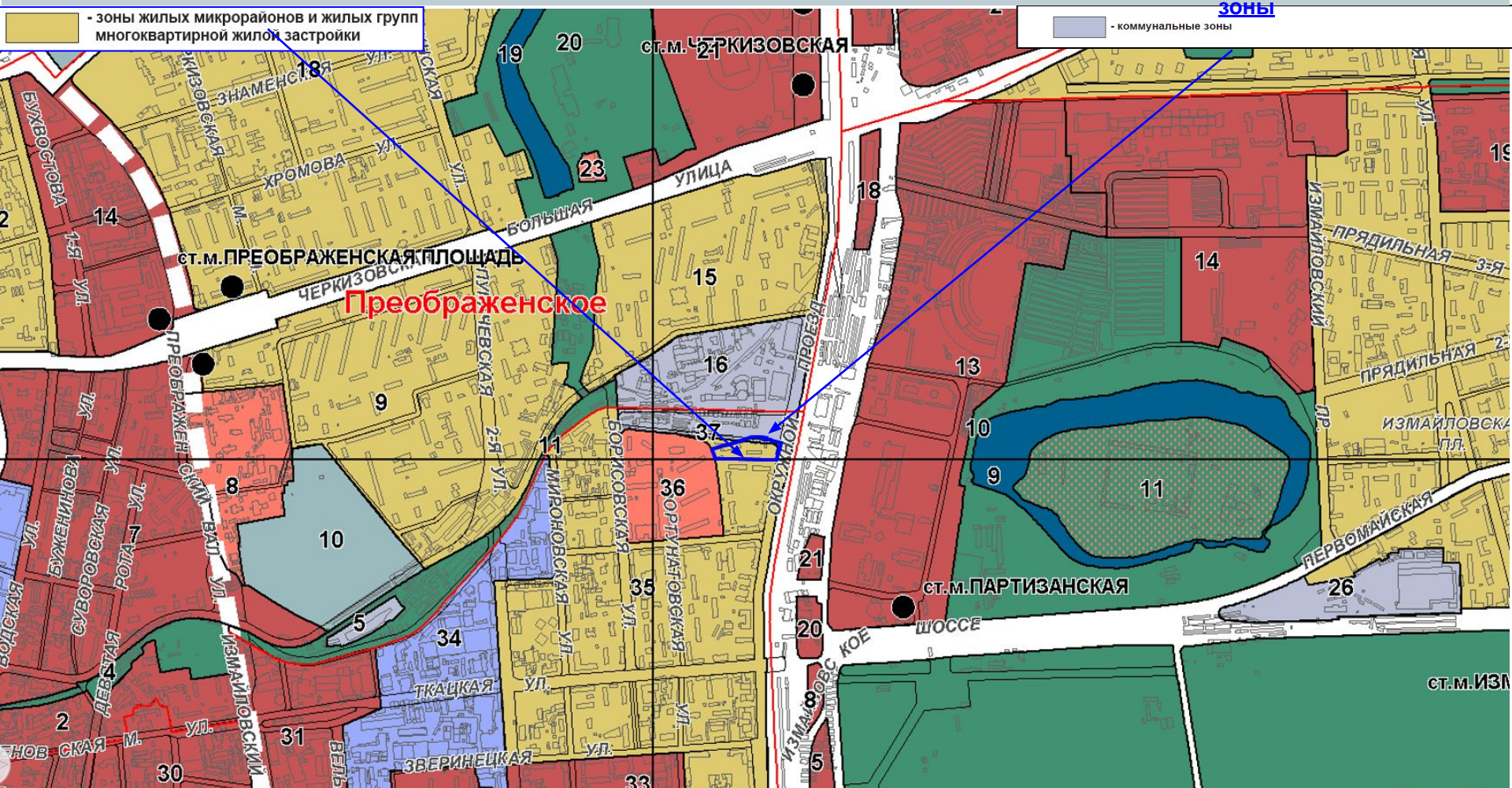
Окружной пр-д, вл. 10Б, ВАО Соколиная гора

Схема генерального плана: функциональные

зоны жилых микрорайонов и жилых групп многоквартирной жилой застройки

зоны

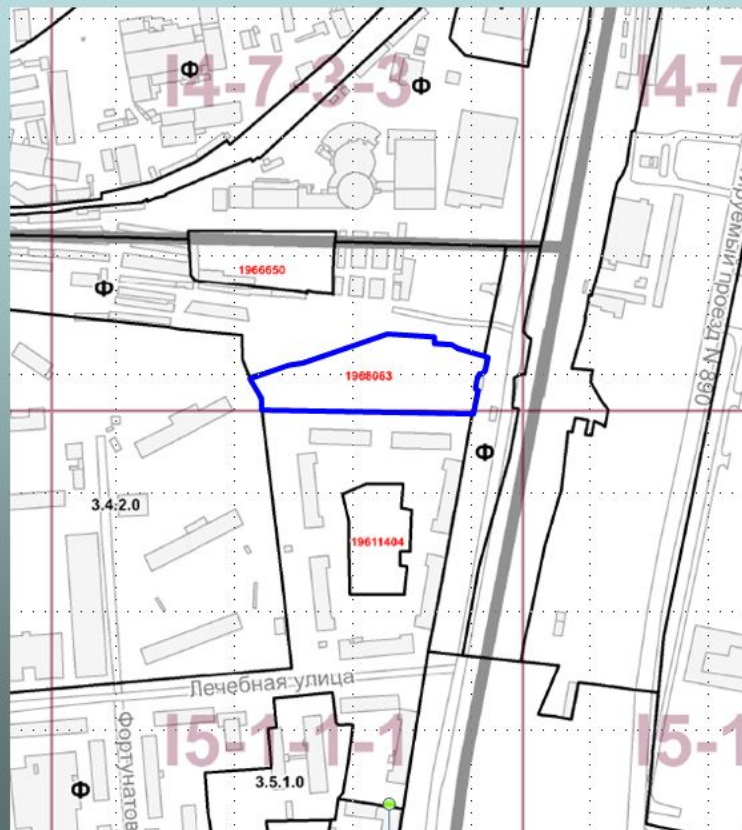
- коммунальные зоны



Окружной пр-д, вл. 10Б, ВАО Соколиная гора

Карты правил землепользования и застройки:

Границы территориальных зон и виды разрешенного использования земельных участков и объектов капитального строительства



Вид разрешенного использования земельного участка и объекта капитального строительства – 1968063

Пункт 434

Территориальная зона	1968063
Основные виды разрешенного использования	-Размещение гостиниц, а также иных зданий, используемых с целью извлечения предпринимательской выгоды из предоставления жилого помещения для временного проживания в них (за исключением хостелов и общежитий) (4.7.1); - Размещение объектов капитального строительства в качестве спортивных клубов, спортивных залов, бассейнов, ФОКов, фитнес-центров (5.1.2); - Размещение объектов капитального строительства, предназначенных для размещения в них музеев, выставочных залов, художественных галерей, домов культуры, библиотек, кинотеатров и кинозалов, театров, филармоний, планетариев (3.6.1); -Размещение объектов капитального строительства для размещения общественных некоммерческих организаций; некоммерческих фондов, благотворительных организаций, клубов по интересам (3.2.4)
Условно разрешенные виды использования	не установлены
Вспомогательные виды	
Максимальный процент застройки (%)	по соответствующим подзонам территориальной зоны - не установлена; 0
Высота застройки (м)	по соответствующим подзонам территориальной зоны - 35; 0
Плотность застройки (тыс.кв.м/га)	по соответствующим подзонам территориальной зоны - 35; 0
Иные показатели	

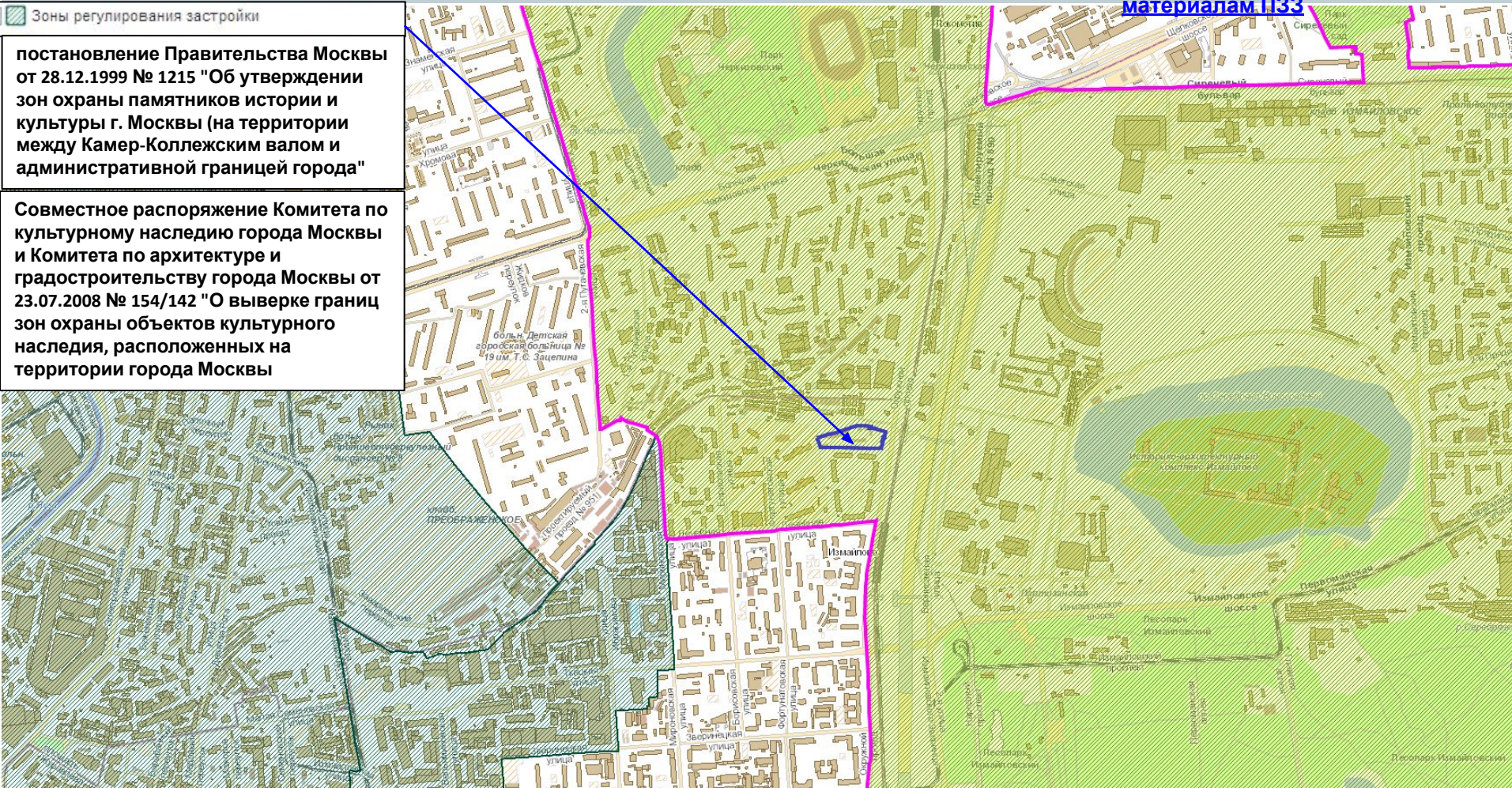
Окружной пр-д, вл. 10Б, ВАО Соколиная гора

Территории с особыми требованиями по материалам ПЗЗ

Зоны регулирования застройки

постановление Правительства Москвы от 28.12.1999 № 1215 "Об утверждении зон охраны памятников истории и культуры г. Москвы (на территории между Камер-Коллежским валом и административной границей города"

Совместное распоряжение Комитета по культурному наследию города Москвы и Комитета по архитектуре и градостроительству города Москвы от 23.07.2008 № 154/142 "О выверке границ зон охраны объектов культурного наследия, расположенных на территории города Москвы"



Окружной пр-д, вл. 10Б, ВАО Соколиная гора

Расположение жилых кварталов (микрорайонов) на территории г. Москвы,
предлагаемых к градостроительному развитию

