

Областное государственное автономное образовательное учреждение  
дополнительного профессионально образования  
«Белгородский институт развития образования»

# Общие сведения о населении Белгородской области (проектное задание)

Выполнила:  
Карташова Наталья Ивановна  
Учитель географии  
МБОУ «СОШ №37»  
г. Белгорода

# Актуальность

- Выбор данной темы обусловлен тем, что решение проблем демографии Российской Федерации, каждого её региона и, в частности, Белгородской области, является одной из главных проблем на сегодняшний день. Мы думаем, что решение демографических проблем нашей области очень актуально сегодня, и поэтому решили привлечь внимание к этой проблеме.

# Цель и задачи :

**Цель:** Помочь учащимся осознать социальную значимость знаний, связанных с изменением численности населения, естественным движением населения , механическим движением населения , половозрастной структурой населения , трудовыми ресурсами и размещением населения своей области

## **Задачи:**

1. Изучить демографическую ситуацию России и Белгородской области с помощью статистических данных.
2. Проанализировать собранный материал с целью прогнозирования изменения численности населения.
3. Определить проблемы демографического развития, предложить пути их решения.

# Планирование основных этапов проекта:

1 этап – работа с материалами:

Изучение литературы по теме, сбор статистических данных по периоду исследования

2 этап – аналитический:

Обработка данных, анализ полученной информации , практическое применение работы

3 этап – оформление работы

Осуществляя реализацию краеведческого подхода в изучении географии, мы продолжаем изучение свой родной край.

Нам предлагается сборник для выполнения заданий по географии краеведческой направленности. Выполняя эту работу, мы не только повторим материал по предмету, но и узнаем интересную информацию о географических особенностях своей малой родины.

Выполняя задания, мы овладеем многими полезными навыками. Эти навыки имеют универсальный характер, они востребованы не только в школе, но и в жизни.

## Содержание сборника работ

- Изменение численности населения
- Естественное движение населения
- Механическое движение населения
- Половозрастная структура населения
- Трудовые ресурсы
- Размещение населения

## Задание 1.

Используя карту расселения населения Белгородской области на контурную карту нанесите:

1. наиболее крупные города Белгородской области (более 20 тыс. чел.)
2. свой населенный пункт, все города и поселки городского типа вашего района;
3. выделите административные районы области с наибольшей плотностью сельского населения (более 20 чел на 1 км<sup>2</sup>)



Задание 2.



Рис. 8. Изменение естественного движения населения Белгородской области

Охарактеризуйте ситуацию изменения естественного движения населения Белгородской области в период с 1954г. по 2004г.



### Задание 3.

Используя таблицу «Численность населения население России и белгородской области» , постройте график «Изменение численности населения Белгородской области» за 1926-2005 г.г.»

*Численность*

*населения тыс.чел*



*Годы*

1926

1939

1959

1970

1979

1989

2000

2005

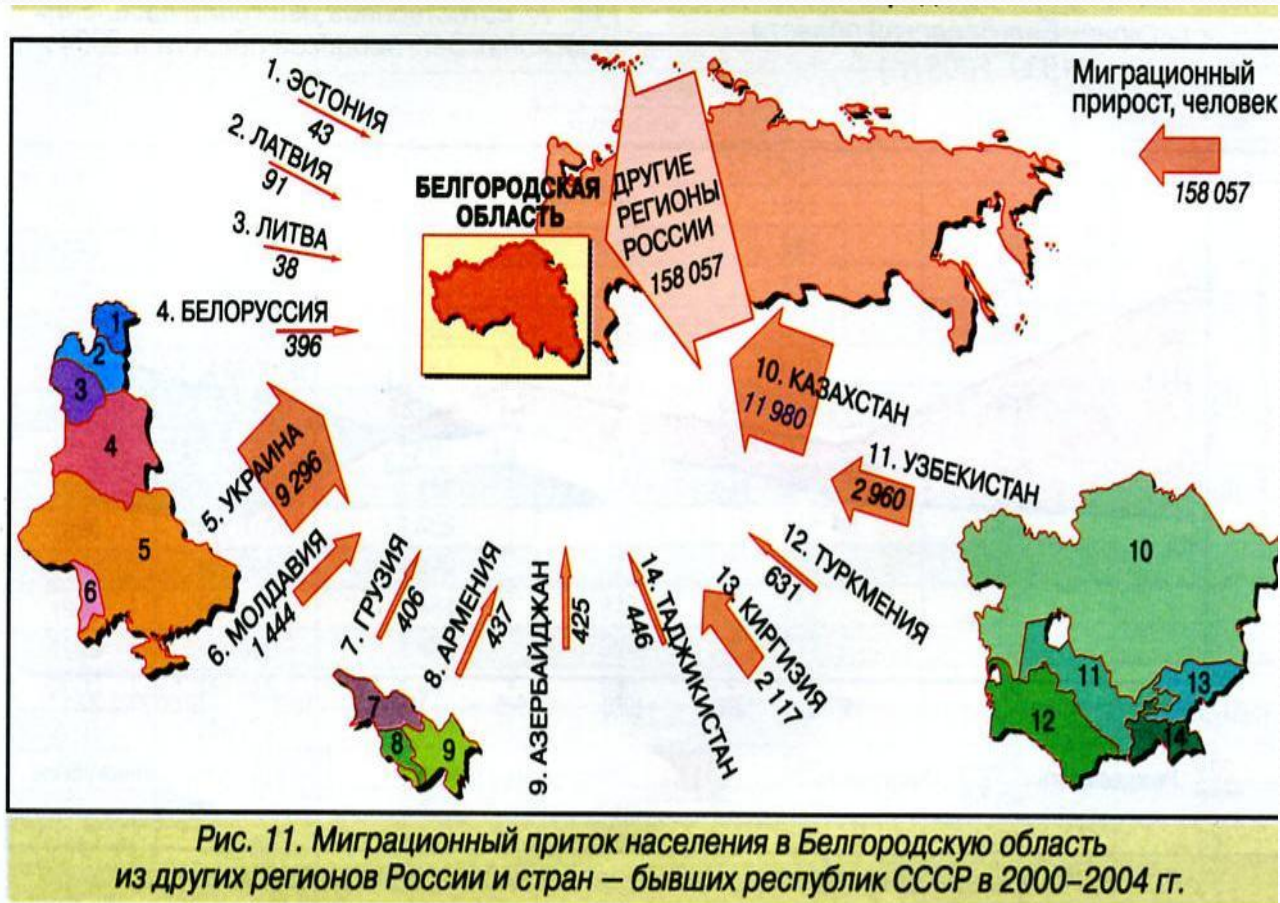
Численность населения России и Белгородской области, тыс. чел.

Годы	Россия	Белгородская область				
		Всего	в том числе, тыс. чел.		в том числе, %	
			городское	сельское	городское	сельское
1926	92 735	1 677	118	1 559	7	93
1939	108 377	1 440	95	1345	7	93
1959	117 534	1 226	240	986	20	80
1970	130 079	1 261	444	817	35	65
1979	137 551	1 305	688	617	53	47
1989	147 400	1 381	871	510	63	37
1990	148 041	1 391	884	507	64	36
1991	148 543	1 401	897	504	64	36
1995	148 306	1 458	940	518	65	35
1996	147 976	1 469	952	517	65	35
1997	147 502	1 479	963	516	65	35
1998	147 105	1 484	972	512	65	35
1999	146 338	1 492	980	512	66	34
2000	145 925	1 497	986	511	66	34
2001	145 185	1 501	992	509	66	34
2002	145 167	1 508	984	524	65	35
2003	144 964	1 512	986	526	65	35
2004	144 168	1 513	991	522	65	35
2005	143 474	1 512	994	518	66	34

## Задание 4

Дайте ответ на вопрос

Откуда прибывает больше всего мигрантов в Белгородскую область и с чем это связано



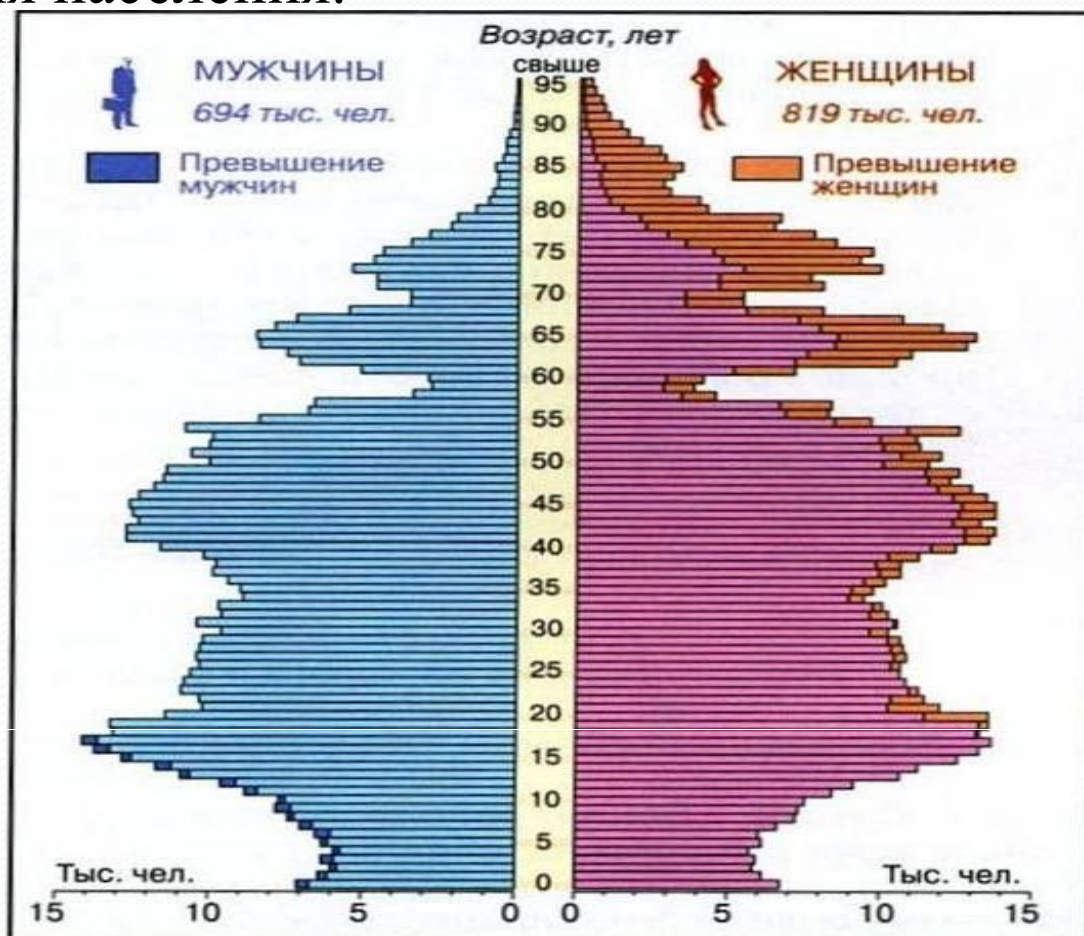
## Задание 5

Дайте характеристику национального состава  
Белгородской области

Национальность	Численность	% от общего
Русские	1 403 977	92,88%
Украинцы	57 846	3,83%
Армяне	7 824	0,52%
Лица, не указавшие национальность	6 919	0,46%
Белорусы	4 912	0,32%
Азербайджанцы	4 531	0,30%
Турки	3 984	0,26%
Татары	3 391	0,22%
Немцы	2 183	0,14%
Молдаване	1 962	0,13%
Цыгане	1 772	0,12%
Грузины	1 054	0,07%
Болгары	755	0,05%
Чуваши	718	0,05%
Узбеки	688	0,05%
Поляки	635	0,04%
Греки	598	0,04%
Мордва	583	0,04%
Евреи	554	0,04%
Лезгины	440	0,03%
Корейцы	405	0,03%
Осетины	385	0,03%
Аварцы	350	0,02%
Таджики	332	0,02%
Удмурты	328	0,02%

## Задание 6.

Проанализируйте половозрастную пирамиду. С чем связаны «шрамы» в отдельных возрастных группах? Объясните процесс старения населения.



Мы предлагаем тесты, которые можно использовать на уроках географии Белгородской области и краеведения, как целиком, так и в виде отдельных заданий. Данные тесты могут быть использованы учителями с разным опытом работы, т.к. процедура тестирования достаточно проста, а их проверка осуществляется с минимальными затратами времени.

Таким образом, введение в практику работы по использованию

тестовых заданий позволяет снять следующие противоречия:

между необходимостью объективной оценки знаний, умений,

навыков и субъективизмом учителя; между все возрастающим объемом усвоенного материала и невозможностью традиционными средствами проверить глубину, точность усвоения этого материала учащимися.

# Тестовое задание по теме: Население Белгородской области

## 1 вариант

I. Выберите правильный ответ:

В Белгородской области население проживает:

- 1) в городах 60%, в селах 40%;
- 2) в городах 64%, в селах 36%;
- 3) в городах 68%, в селах 34%;

II. Выберите правильный ответ:

Население Белгородской области увеличивается за счет:

- 1) увеличения притока мигрантов;
- 2) естественного прироста;
- 3) увеличение рождаемости

III. Установите соответствие:

Изменение численности населения:

- 1) рост;
- 2) стабильность;
- 3) сокращение

Районы области:

- А. Губкинский, Ракитянский;
- Б. Краснинский, Красногвардейский;
- В. Белгородский, Яковлевский

IV. Вставьте в предложение пропущенные слова:

Часть населения страны, обладающая необходимым физическим развитием и здоровьем для трудовой деятельности - ....

V. Исключите неверный ответ:

В структуре населения Белгородской области:

- 1) преобладает городское население;
- 2) преобладает экономически активное население;
- 3) население старшего возраста и дети составляют 50 % населения области

VI. Выберите правильный ответ:

Средняя плотность населения в области:

- 1) ниже, чем средняя плотность по России;
- 2) такая же;
- 3) выше, чем средняя плотность по России

VII. Расположите города Белгородской области по мере уменьшения численности населения:

- 1) Старый Оскол; 2) Губкин; 3) Белгород

VIII. Восстановите цепочку причинно-следственных связей:

- 1) большой разрыв в продолжительности жизни женщин и мужчин (до 14 лет);
- 2) в молодом возрасте (до 25 лет) преобладают мужчины;
- 3) в пожилом возрасте преобладают женщины;
- 4) в половой структуре населения преобладают женщины



Формирование умений и навыков учащихся в процессе обучения географии происходит при выполнении различных видов практических работ.

В Белгородской области за последнее десятилетие произошли изменения в численности населения.

Работа «Население Белгородской области» построена с учётом последних данных. Она направлена на привлечение внимания к расширению знаний о населении своего края, о народах, проживающим в пределах области, на привитие толерантности к другим народам, умение правильно выбирать и анализировать определенные данные, привитие чувства патриотизма к малой Родине. Умение использовать компьютер как средство для анализа. Это развивает интерес к изучаемому материалу, закрепляет умение и навыки учащихся, полученных на уроках географии.

# АДМИНИСТРАТИВНОЕ УСТРОЙСТВО



## АДМИНИСТРАТИВНО-ТЕРРИТОРИАЛЬНОЕ УСТРОЙСТВО БЕЛГОРОДСКОЙ ОБЛАСТИ

Центр области - г. Белгород. Дата образования области - 6 января 1954г.

Территория 27,1 тыс. кв. км. Население - 1501,1 тыс. человек

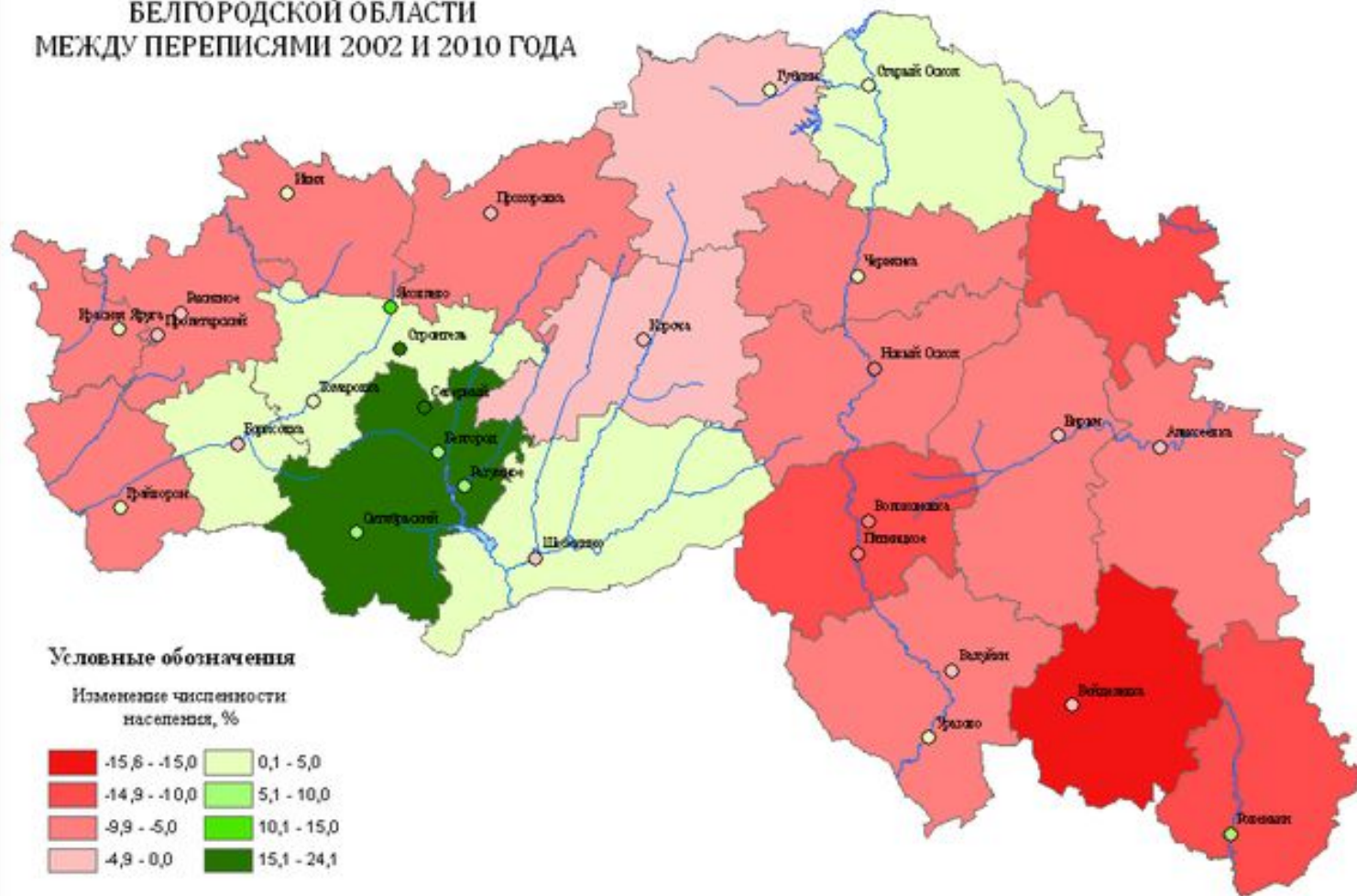
Расстояние от Белгорода до Москвы - 695 км

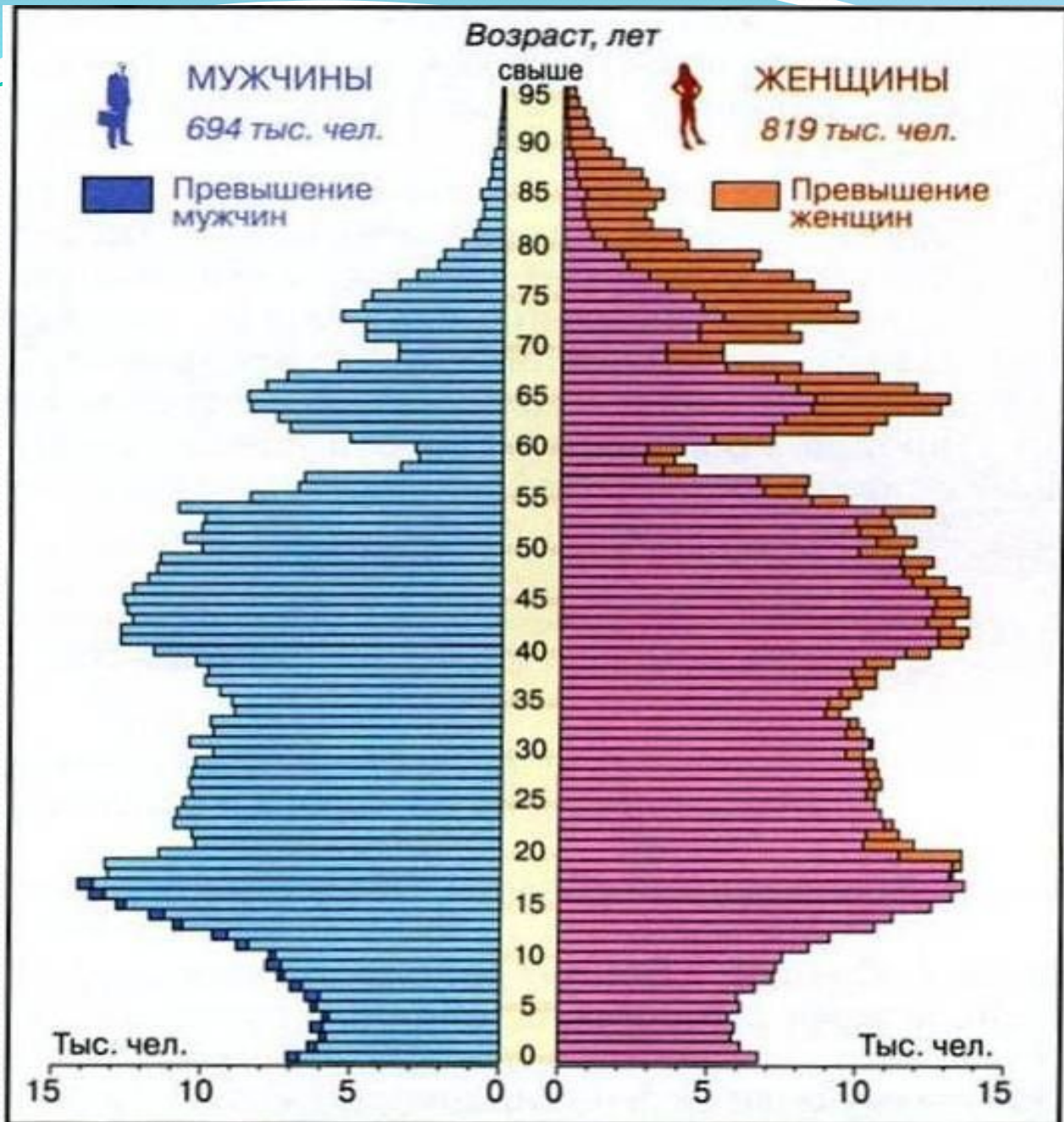
Наименование административного района	Наименование административного центра	№ района на карте	Наименование административного района	Наименование административного центра	№ района на карте
Алексеевский	г. Алексеевка	13	Красненский	с. Красное	6
Белгородский	г. Белгород	16	Красногвардейский	пгт. Красногвардейский	12
Борисовский	пгт. Борисовка	15	Краснояржский	пгт. Красная Яруга	7
Валуйский	г. Валуйки	19	Новооскольский	г. Новый Оскол	11
Вейделевский	пгт. Вейделевка	20	Прохоровский	пгт. Прохоровка	4
Волоконовский	пгт. Волоконовка	18	Ракитянский	пгт. Раитное	8
Грайворонский	г. Грайворон	14	Ровеньский	г. Ровеньки	21
Губкинский	г. Губкин	1	Старооскольский	г. Старый Оскол	2
Ивнянский	пгт. Ивня	3	Чернянский	пгт. Черянка	5
Корочанский	г. Короча	10	Шебекинский	г. Шебекино	17
			Яковлевский	г. Строитель	9

--- Государственная граница России

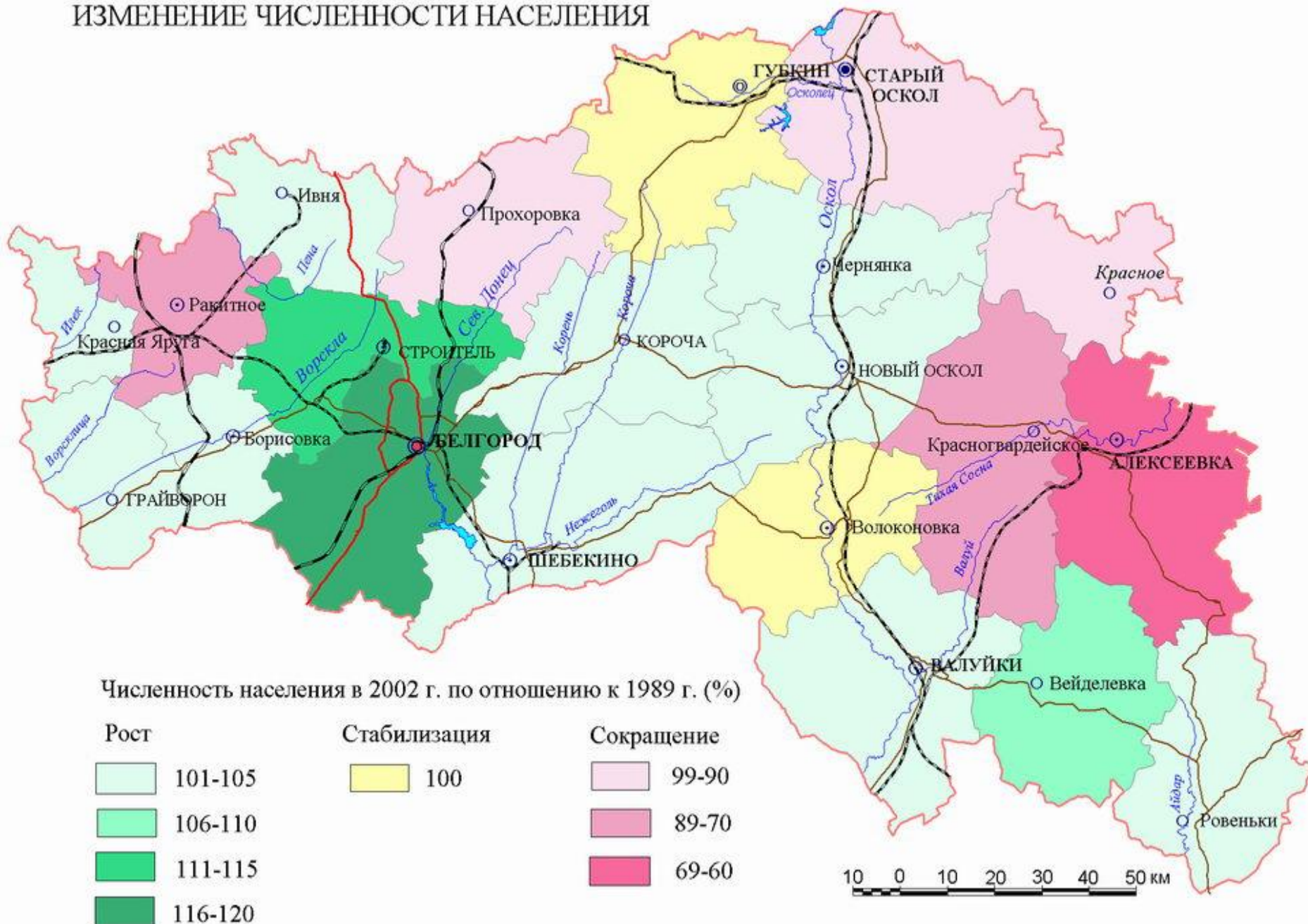
— Границы с другими областями

# ИЗМЕНЕНИЕ ЧИСЛЕННОСТИ НАСЕЛЕНИЯ БЕЛГОРОДСКОЙ ОБЛАСТИ МЕЖДУ ПЕРЕПИСЯМИ 2002 И 2010 ГОДА





# ИЗМЕНЕНИЕ ЧИСЛЕННОСТИ НАСЕЛЕНИЯ





**СПАСИБО**

**ЗА**

**ВНИМАНИЕ**