


Экономико- географическая характеристика Италии

Выполнила: Анухова
Т.И.
студентка группы 142






Географическое положение

Италия расположена на юге Европы, в самом центре Средиземноморья. Она имеет как сухопутные, так и морские границы. По суше Италия граничит на северо-западе с Французской Республикой, северная граница приходится на Швейцарию и Австрию, а на северо-востоке граница проходит со Словенией. Кроме того, территорией Италии окружены государства Ватикан и Сан-Марино.


Страна состоит из 3-х частей:

- Материковая часть, на которую приходится 30% территории;
- Полуостровная часть занимает 50%;
- Островная часть занимает более 17%.



Экономико- географическое положение

Территория Италии составляет 301 340 км² (72-е место по площади среди стран мира). Она относится к полуостровному государству. Италия граничит с Австрией, Францией, Словенией и Швейцарией. Кроме того, территорией Италии окружены государства Ватикан и Сан-Марино.



Положительные и отрицательные стороны ЭГП

Положительные:

- Страна имеет выход к Средиземному бассейну (почти 80% её границ морские);
- Расположена в благоприятных климатических поясах;
- Находится на пересечении важнейших морских и сухопутных транспортных коридоров;
- Все страны-соседи Италии - высокоразвитые государства.

Отрицательные:

- Слишком вытянута в субмеридиональном направлении (с севера на юг) и не отличается компактной конфигурацией.

Природные ресурсы



Водные ресурсы.

Реки и озера Италии используются для ирригации, производства электроэнергии, рекреации, перевозки грузов и пассажиров, как источники питьевой и технической воды. Запасы пресных вод невелики.



Земельные ресурсы.

Земли используются для животноводства, растениеводства, цветоводства. Животноводство сосредоточено на севере страны. Под постоянные пастбища отведено менее 20% от общей территории сельскохозяйственных угодий.

Лесные ресурсы.

В Италии покрыто лесами менее 8000 тыс.га.

Собственная древесина позволяет обеспечить потребности страны только на 60%. Леса используются для заготовки топлива, нужд сельского хозяйства, промышленности, строительства и в целях рекреации.

An aerial photograph of an industrial facility, likely a refinery or chemical plant. The foreground is dominated by several large, circular storage tanks. In the background, a river flows through the landscape, and various industrial structures and pipes are visible. The overall scene is industrial and somewhat desolate.

Минеральные ресурсы.

Минеральные ресурсы, добываемые на территории государства, используются в машиностроении, черной и цветной металлургии, электроэнергетике, строительстве. Запасы нефти, газа, каменного и бурого угля обеспечивают местную промышленность сырьем на 15%. Газ играет большую роль для электроэнергетической отрасли. Нефть используется в химической промышленности для производства пластмасс и синтетических волокон.

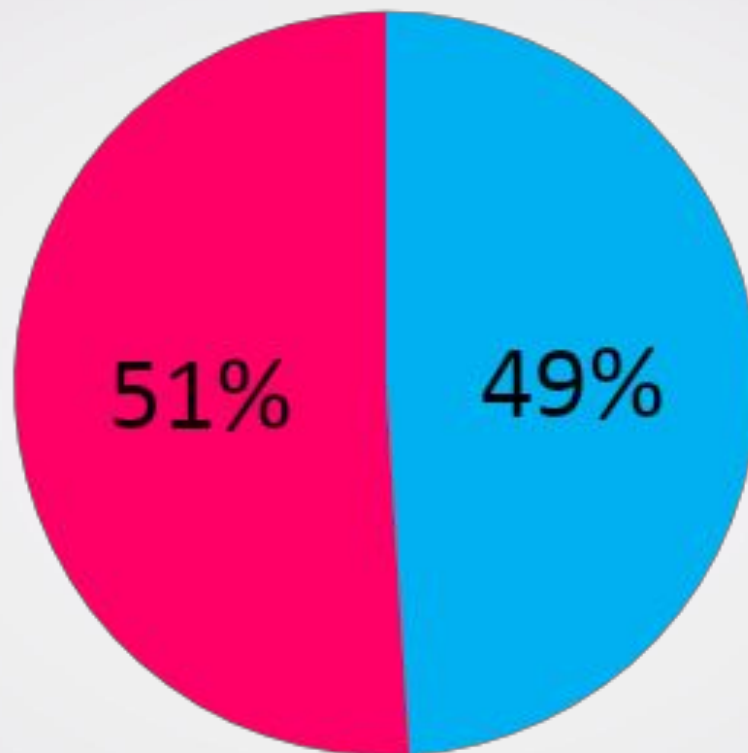


Население

Население Италии в 2018 году составляет 59 963 169 человек.

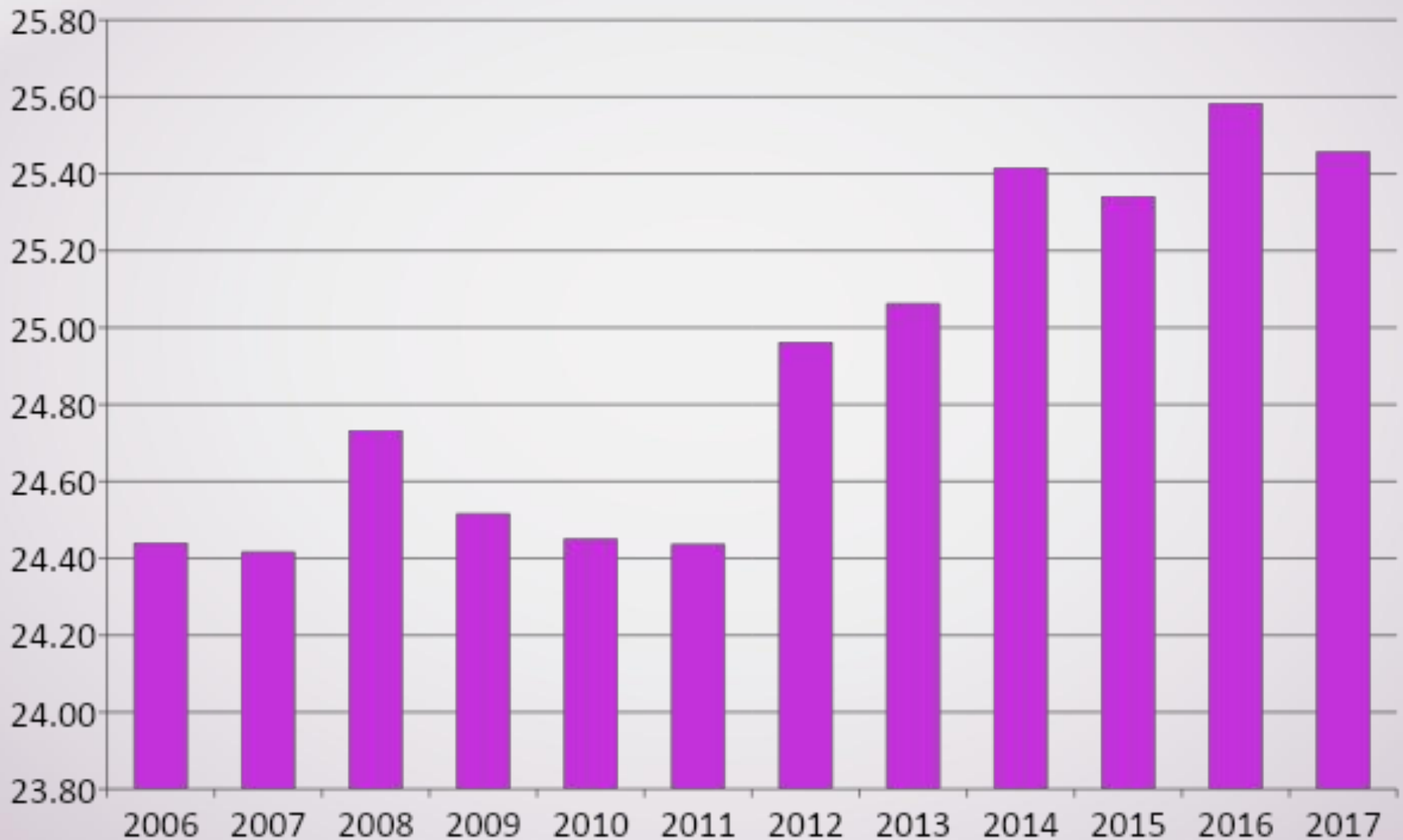
Италия относится к первому типу воспроизводства населения. Для первого типа воспроизводства населения характерны невысокие показатели рождаемости, смертности и соответственно естественного прироста.

Состав населения

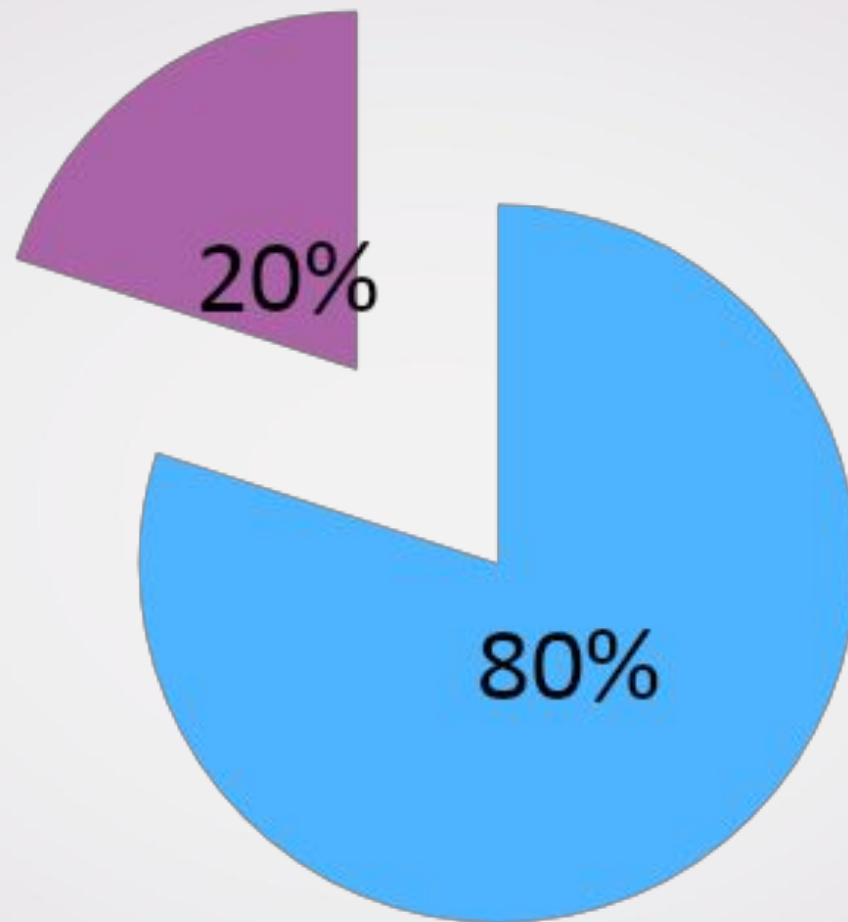


- Численность мужского населения
- Численность женского населения

Экономически активное население



Религиозный состав



■ Христиане

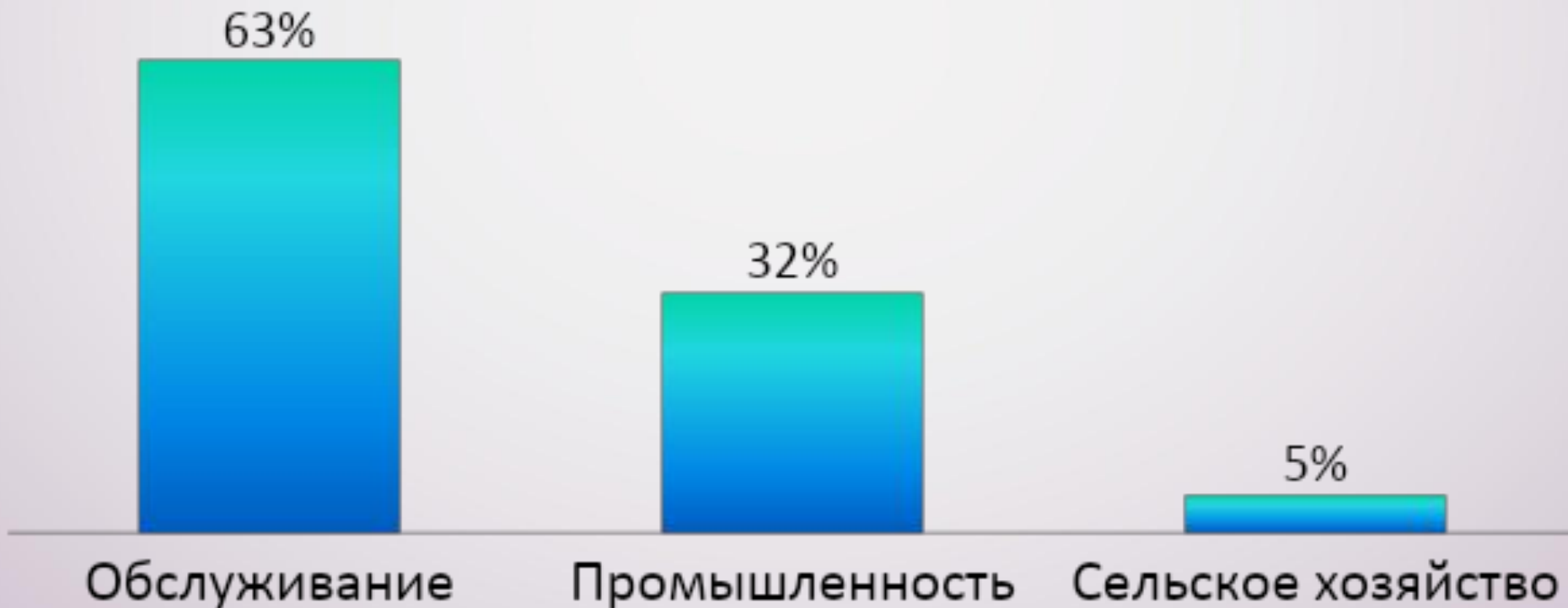
■ Атеисты и агностики

Происхождение и национальность

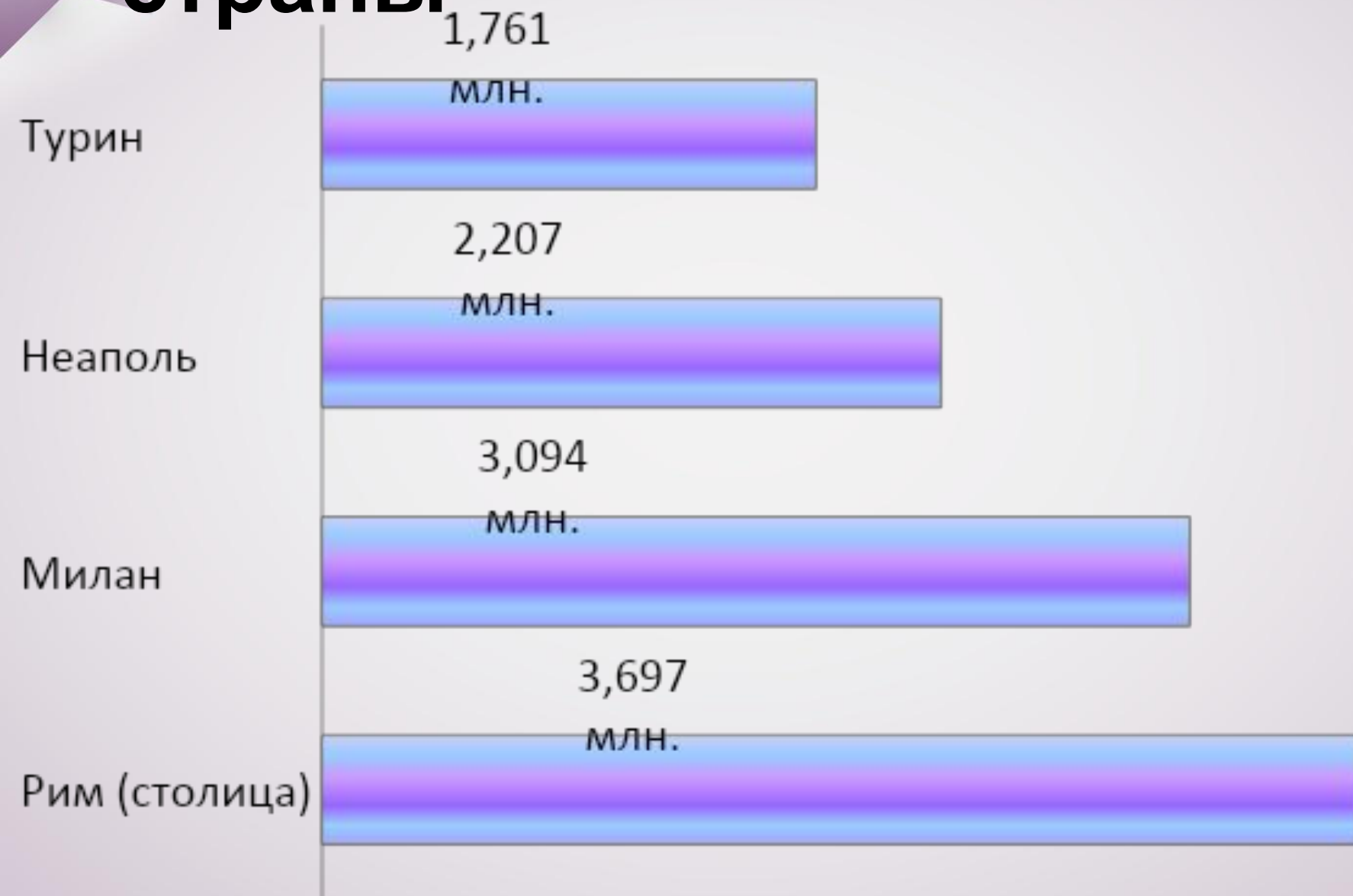


Структура занятости

За последнее время изменилась структура занятости итальянского населения: большая часть трудящихся перешла из сектора сельского хозяйства в сферу обслуживания и в промышленность. Наибольшая доля приходится на сферу обслуживания, 2 место занимает промышленный сектор, 3 место - сельское хозяйство.



Крупнейшие города страны





Политический строй

Италия, официальное название — Итальянская Республика — государство в Южной Европе, в центре Средиземноморья. Она входит в «Большую семерку» и относится к развитым странам.

*Серджо
Маттарелла*
– действующий
президент Италии с
3 февраля 2015
года.
Родился 23
июля 1941.



Герб Италии



Флаг Италии



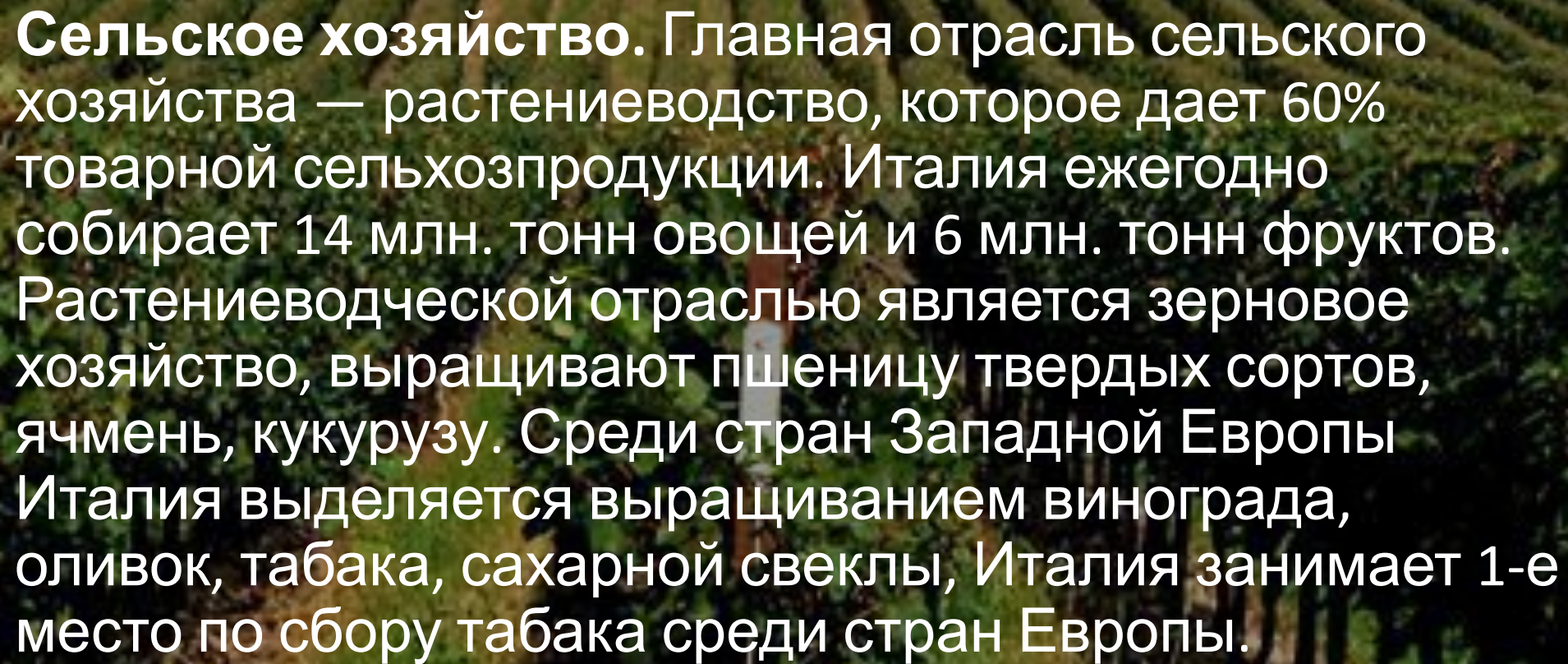


Административно-территориальное устройство

116 статья Конституции Италии от 11 декабря 1947 года закрепляет деление Итальянской Республики на 20 регионов (областей), состоящие из 15 регионов и 5 автономных регионов.

ХОЗЯЙСТВО

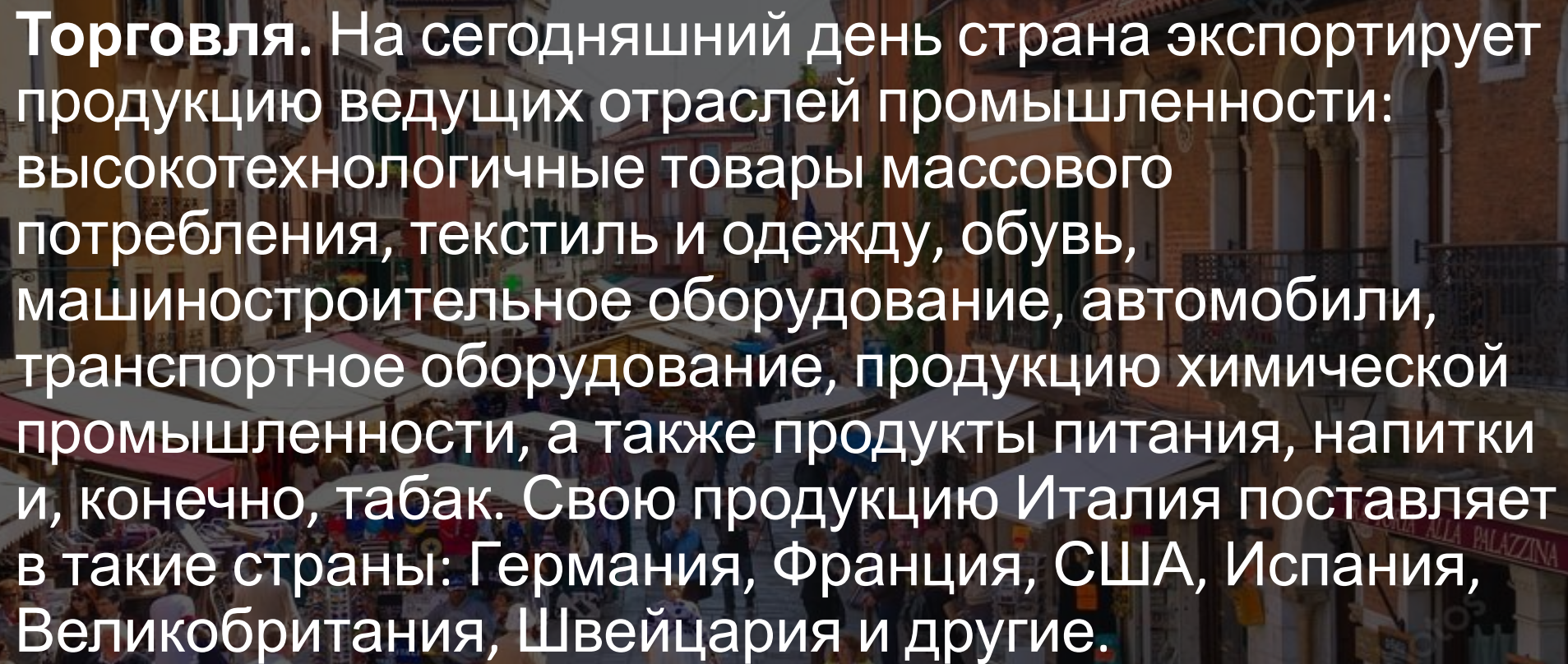
Промышленность. В Италии самой главной отраслью является машиностроение. Оно может полностью обеспечить все потребности страны в машинах. Особое место занимает автомобилестроение. Италия всегда была серьезным поставщиком автомобилей на мировой рынок. Концерн ФИАТ – самая большая из частных фирм Италии. Заводы этого большого концерна рассеяны по всей стране. Они занимаются производством и легковых автомобилей, и грузовиков, автобусов, троллейбусов, тракторов.




Сельское хозяйство. Главная отрасль сельского хозяйства — растениеводство, которое дает 60% товарной сельхозпродукции. Италия ежегодно собирает 14 млн. тонн овощей и 6 млн. тонн фруктов. Растениеводческой отраслью является зерновое хозяйство, выращивают пшеницу твердых сортов, ячмень, кукурузу. Среди стран Западной Европы Италия выделяется выращиванием винограда, оливок, табака, сахарной свеклы, Италия занимает 1-е место по сбору табака среди стран Европы.

Транспорт. Главная роль во внешних связях страны принадлежит морскому транспорту. Они обеспечивают экспортно-импортные перевозки не только Италии, но и Германии, Швейцарии, Австрии, дунайских стран. Внутренние перевозки осуществляет железнодорожный транспорт. По количеству автодорог Италия уступает в Западной Европе только Германии.



A photograph of a busy street market in Italy, likely a piazza or a narrow street. The scene is filled with people walking, some carrying shopping bags. There are several stalls or market stands with white awnings. The buildings are multi-story, with traditional Italian architectural features like arched windows and balconies. The overall atmosphere is lively and bustling. The text is overlaid on the image in a large, white, sans-serif font.

Торговля. На сегодняшний день страна экспортирует продукцию ведущих отраслей промышленности: высокотехнологичные товары массового потребления, текстиль и одежду, обувь, машиностроительное оборудование, автомобили, транспортное оборудование, продукцию химической промышленности, а также продукты питания, напитки и, конечно, табак. Свою продукцию Италия поставляет в такие страны: Германия, Франция, США, Испания, Великобритания, Швейцария и другие.

An aerial photograph showing a vast herd of cattle grazing in a lush green field. The animals are scattered across the landscape, appearing as small dark spots against the vibrant green grass. The perspective is from a high angle, looking down on the herd.

Животноводство. Производство мяса и молока осуществляется в основном в северной части государства и дает примерно 20% товарной сельскохозяйственной продукции. Чаще всего разведением скота занимаются частники на небольших угодьях, поэтому поголовье «мясных» животных на фермах малочисленно. Птицефермы имеются практически в каждом пригороде любого итальянского мегаполиса.

Отличие от других стран

- ❖ На территории Италии находится 53 памятника Всемирного наследия ЮНЕСКО — больше, чем в какой-либо другой стране мира.
- ❖ Итальянская кухня давно считается одной из лучших в мире, она вобрала в себя кулинарные традиции многих народов и сама стала источником вдохновения для последователей из разных стран.

Достопримечательнос

ти

Римский Колизей



Долина Храмов Сицилии



Чинкве Терре



Пизанская башня



Используемая литература

- [https://spravochnick.ru/geografiya/strany_zarubezhnoy_evropy/italiya_politiko- i ekonomiko-geograficheskoe_polozhenie_naselenie_i_hozyaystvo](https://spravochnick.ru/geografiya/strany_zarubezhnoy_evropy/italiya_politiko-i_ekonomiko-geograficheskoe_polozhenie_naselenie_i_hozyaystvo)
- <http://www.world-globe.ru/countries/italy/people>
- <https://xn----8sbiectm6bhdx8i.xn--p1ai/%D0%BF%D1%80%D0%B8%D1%80%D0%BE%D0%B4%D0%BD%D1%8B%D0%B5%20%D1%80%D0%B5%D1%81%D1%83%D1%80%D1%81%D1%8B%20%D0%98%D1%82%D0%B0%D0%BB%D0%B8%D0%B8.html>
- http://data.trendeconomy.ru/dataviewer/wb/wbd/wdi?ref_area=ITA&series=SL_TLF_TOTL_IN
- <https://geographyofrussia.com/selskoe-xozyajstvo-italii>
- <https://geographyofrussia.com/transport-italii>
- <http://lifeglobe.net/entry/4682>



Спасибо за
внимание!