

Урок - путешествие по теме

«Южная Америка».

Анды



Анды





- Станция

- «Биографическая»

- что означают эти
цифры:

1492г.

6960M.

1054M.


6437 km.

- 17,8млн.

Квадратных км.

- 
- Кто такой?
 - Что такое?

Лама



Ягуар



Виктория —
реги



Игуасу



Сейба

Анхель

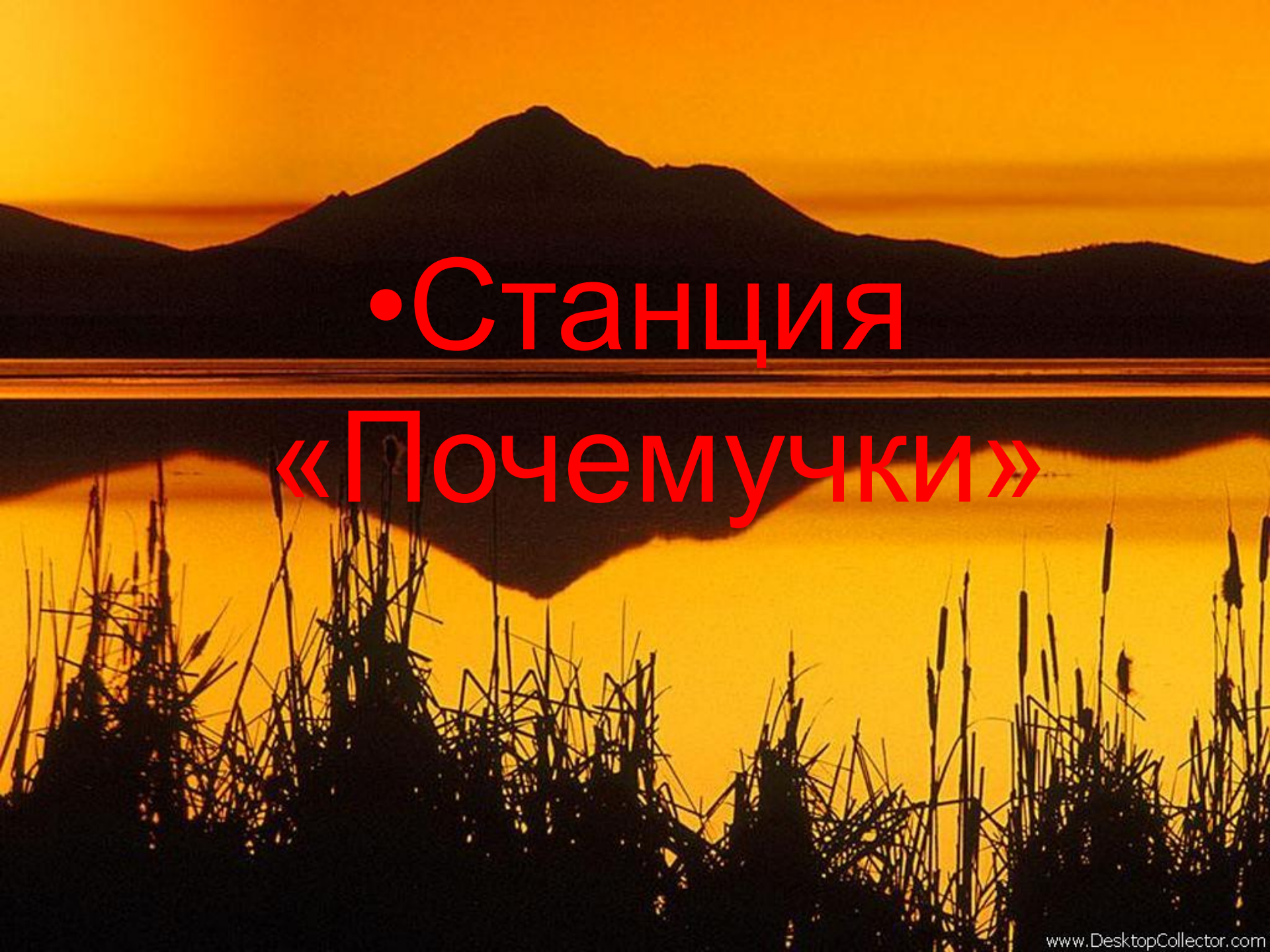


Пирания



Патагония





• Станция
«Почемучки»

A scenic landscape featuring two prominent mountains in the background, their peaks illuminated by the warm, golden light of a sunrise. The mountains are reflected in a calm body of water in the foreground. The sky is a clear, pale blue, and the surrounding area is filled with tall evergreen trees and a grassy field. The overall atmosphere is peaceful and serene.

• Станция «Ау – у»



ПРИРОДА

ЛЮДИ

ХОЗЯЙСТВО



● Площадь лесов

● Заселение индейцами

● Самый влажный материк

● Amazonская низменность

● Открытия и исследования

● Природные богатства


● Горнодобыча и обработка


ПРАКТИКА




ЗАКРЫТЬ X

«Расселите» растения по природным зонам

 Парагвайский чай

 Хинное дерево

 Кебрачо

 Шоколадное дерево

 Ковыль

МЕНЮ

ТЕКСТ

ТЕСТЫ

ПРАКТИКА

СПРАВОЧНИК
ИНТЕРНЕТ

ДИКТОР

ПОМОЩЬ

ВЫХОД

ЗАДАНИЕ

1 2 3 4 5 6

- Станция
- «Путешественников»

PASAJE
ECTO LUIS PEDRO FIQUE

ЮЖНАЯ АМЕРИКА





