

Батыс Қазақстан бойынша велотуристік жорыққа маршрут

Дайындаған: Қорғанов Б.Н

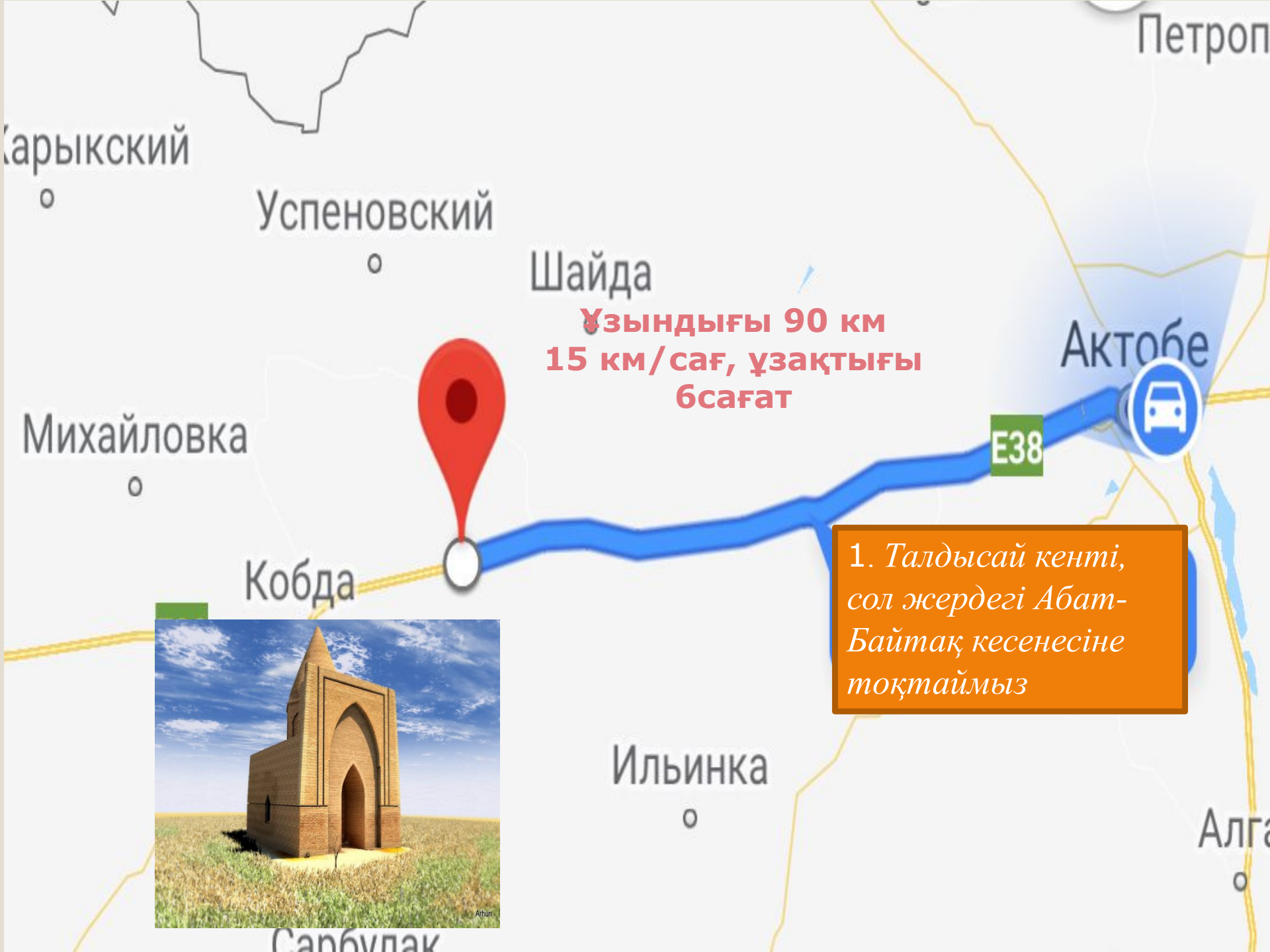
Маршрут: *Ақтөбе – Қобда ауданы,
Талдысай кенті (Абат-Байтақ
кесенесі) – Жиренқона (Қобыланды
батыр мемориалдық кешені) –
Жымпиты – Орал – Теректі ауданы –
Чапаев – Индер – Атырау – Құлсары –
Бейнеу – Шетпе – Ақтау*

1	Қатысушылар құрамы	<ul style="list-style-type: none"> • 10 адам • 23-35 жас аралығы • Физикалық дайындығы жоғары
2	Маршрут күрделілігі	✓ 1 дәрежелі (150 км) – 2 дәрежелі (300 км)
	Маршрут ұзақтығы	✓ 12 күн (01.07 – 12.07)
	Маршрут ұзындығы	✓ 2178 км
3	Жорық кезіндегі жалпы сметасы	<ul style="list-style-type: none"> • 80000 тг тамақтануы • 300000 тг велосипедті жалға алу • 30000 тг қосымша <p>Барлығы – 410000 тг</p>



- Туристік велосипед
- Рамаы өлшемі: 14.56, 16.14, 17.32, 18.89, 20.47, 21.65 дюйм
- Рамасы: алюминий
- Дөңгелек – 28 дюйм
- Жүкті көтеру: 150 кг: 70кг адам салмағы, 30кг жүк
- Hard tail
- 22 км/сағ – жүкпен 20-15 км/сағ
- Жалға алу бағасы – 30000 тг

Centurion CrossLine 20 EQ Men (2016)




Шайда

Ұзындығы 90 км
15 км/сағ, ұзақтығы
6сағат

Актобе

E38

1. Талдысай кенті,
сол жердегі Абат-
Байтақ кесенесіне
тоқтаймыз



Карыкский

Успеновский


Михайловка

Кобда

Ильинка

Сарбулак

Алга



Ұзындығы 123 км
20 км/сағ, ұзақтығы 6,15сағат

свх.Жарыкский

Успеновский

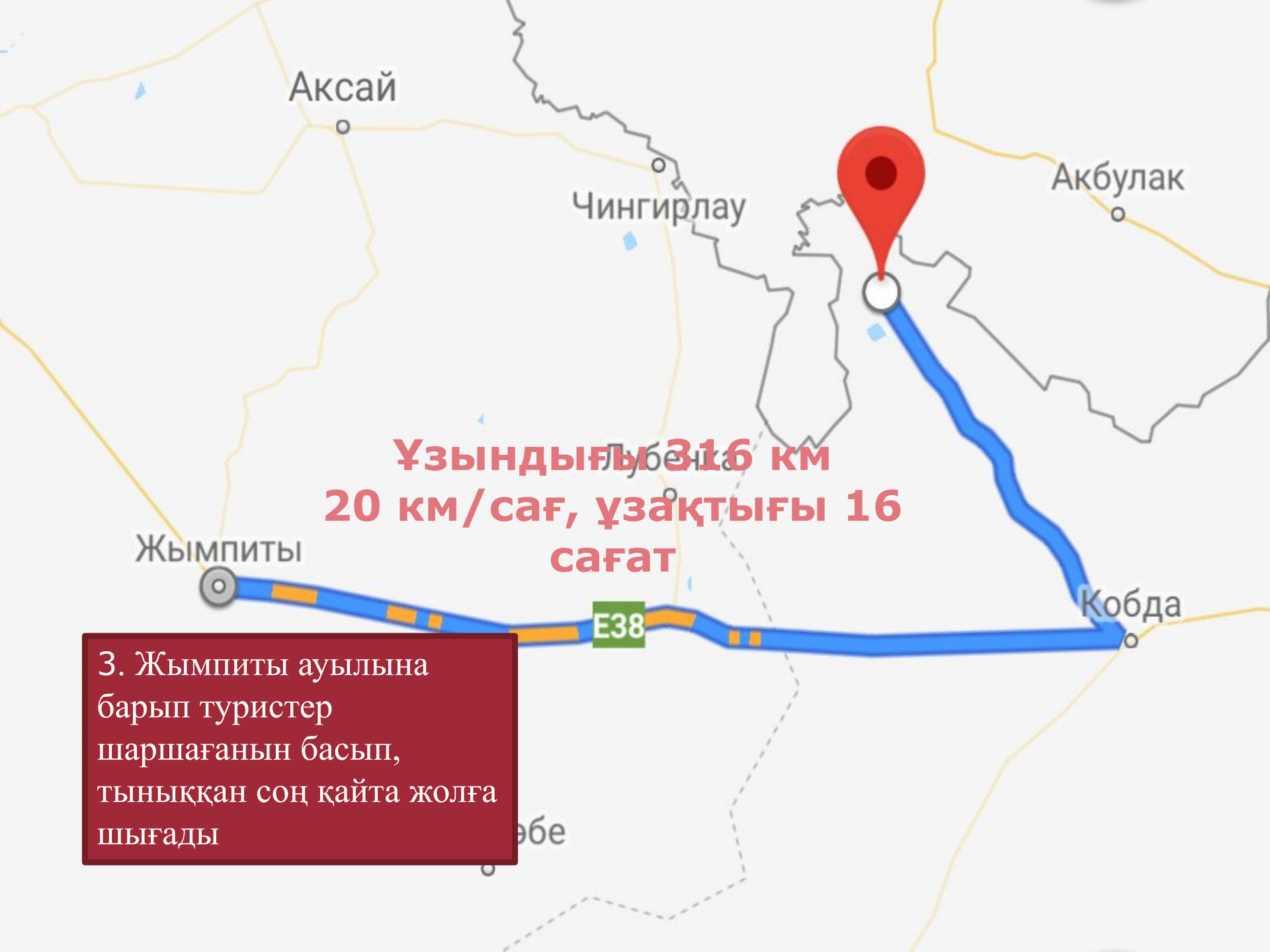
Шайда

Караганды

Кобда

E38

2. Жиренқопа ауылына тоқтап, Қобыланды батыр мемиориалдық кешенін аралаймыз



Ұзындығы 316 км
20 км/сағ, ұзақтығы 16
сағат

3. Жымпиты ауылына барып туристер шаршағанын басып, тыныққан соң қайта жолға шығады



A-32

Уральск

4. Орал қаласына жеткен велотуристер Қонақ үй немесе хостелге ораласады келесі күні қаланы аралап, келесі бағыт Теректі ауданына жолға шығады.

38

Акжаик

A-28

Ұзындығы 141 км
20 км/сағ, ұзақтығы 7 сағат

Жымпиты

Чапаев

Ұзындығы 42 км
20 км/сағ, 2,1 сағат

Теректі ауданы,
Шалқар көлі

5. Теректі ауданына жеткен туристер Оралдың әсем табиғатымен тамсанып, Шалқар көліне шомылып, релакс алады.

Уральск

Дарьинское

A-32

R-91

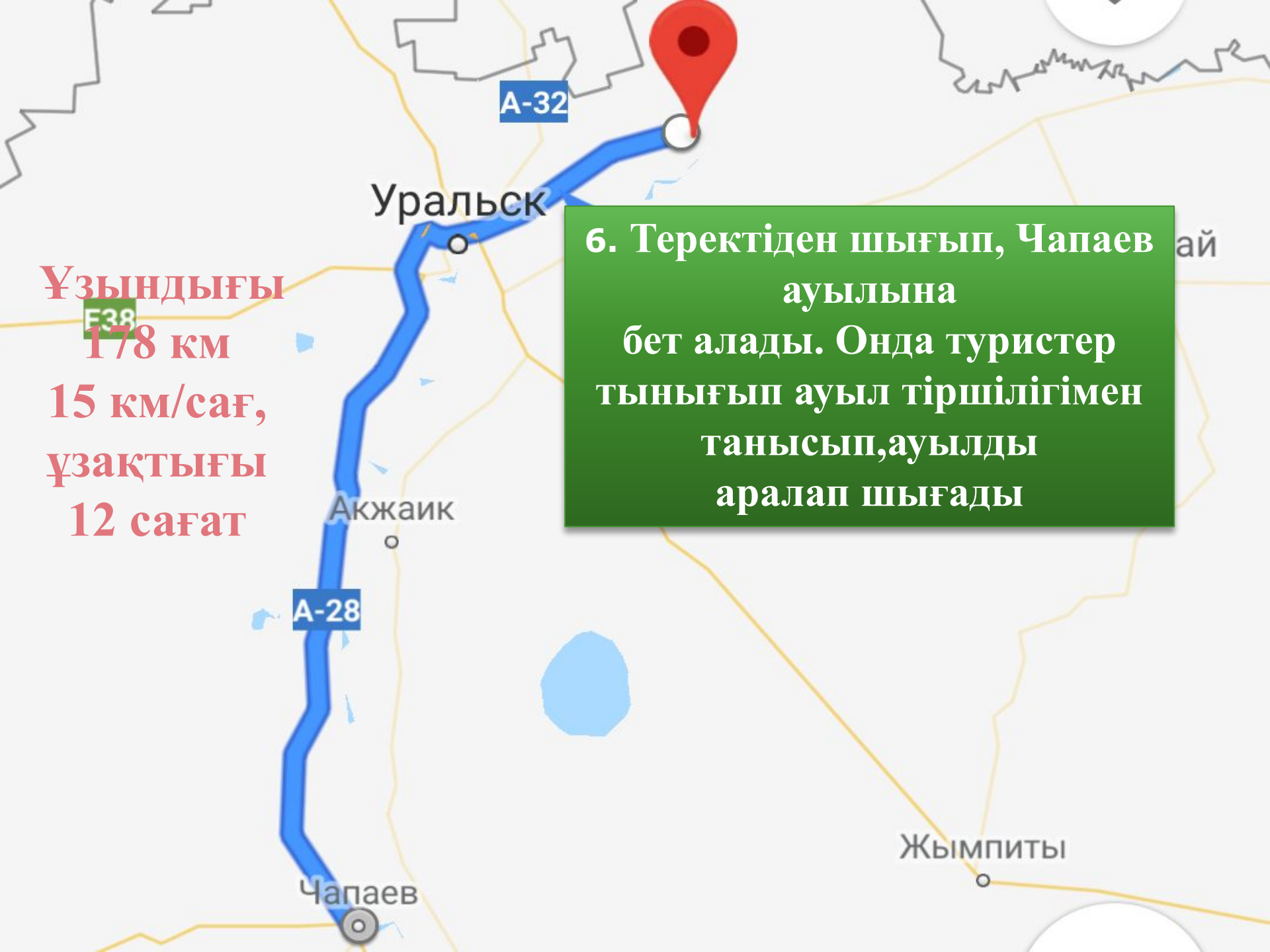
E38

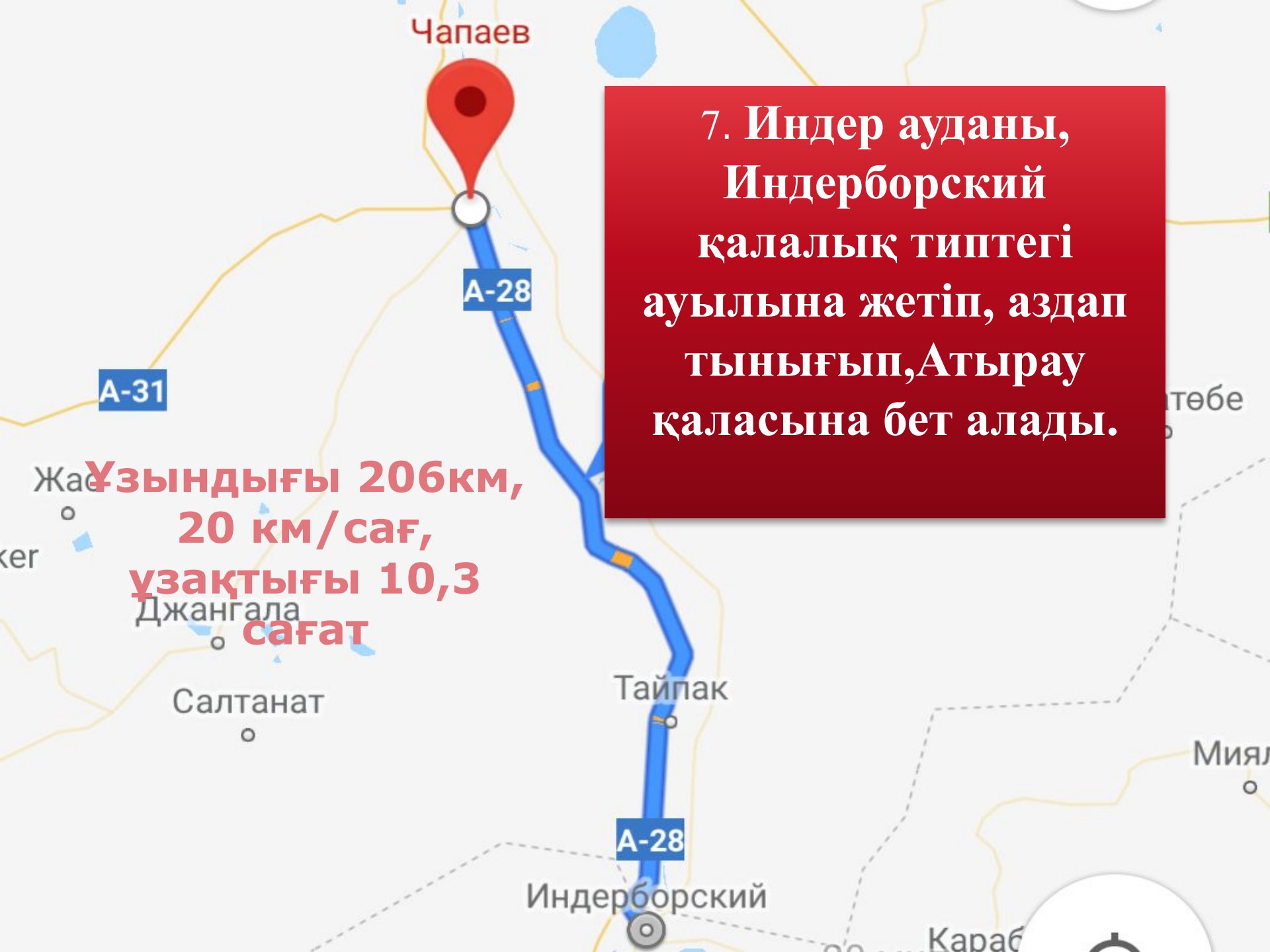
R-88



Ұзындығы
178 км
15 км/сағ,
ұзақтығы
12 сағат

6. Теректіден шығып, Чапаев ауылына бет алады. Онда туристер тынығып ауыл тіршілігімен танысып, ауылды аралап шығады





7. Индер ауданы,
Индерборский
қалалық типтегі
ауылына жетіп, аздап
тынығып, Атырау
қаласына бет алады.

Ұзындығы 206км,
20 км/сағ,
ұзақтығы 10,3
сағат

Индерборский

Карабау

Ұзындығы 178 км,
20 км/сағ,
ұзақтығы 9 сағат

Атырауға дейінгі аралықтағы
жолда
Батыс Қазақстанның көне
тарихи орындарының
бірі Сарайшық қаласының
орнын көреді

Махамбет

Мақат

Сарайшық

Доссор

A-28

Аккыстау

Жанбай

Атырау





Махамбет

Макат

Доссор

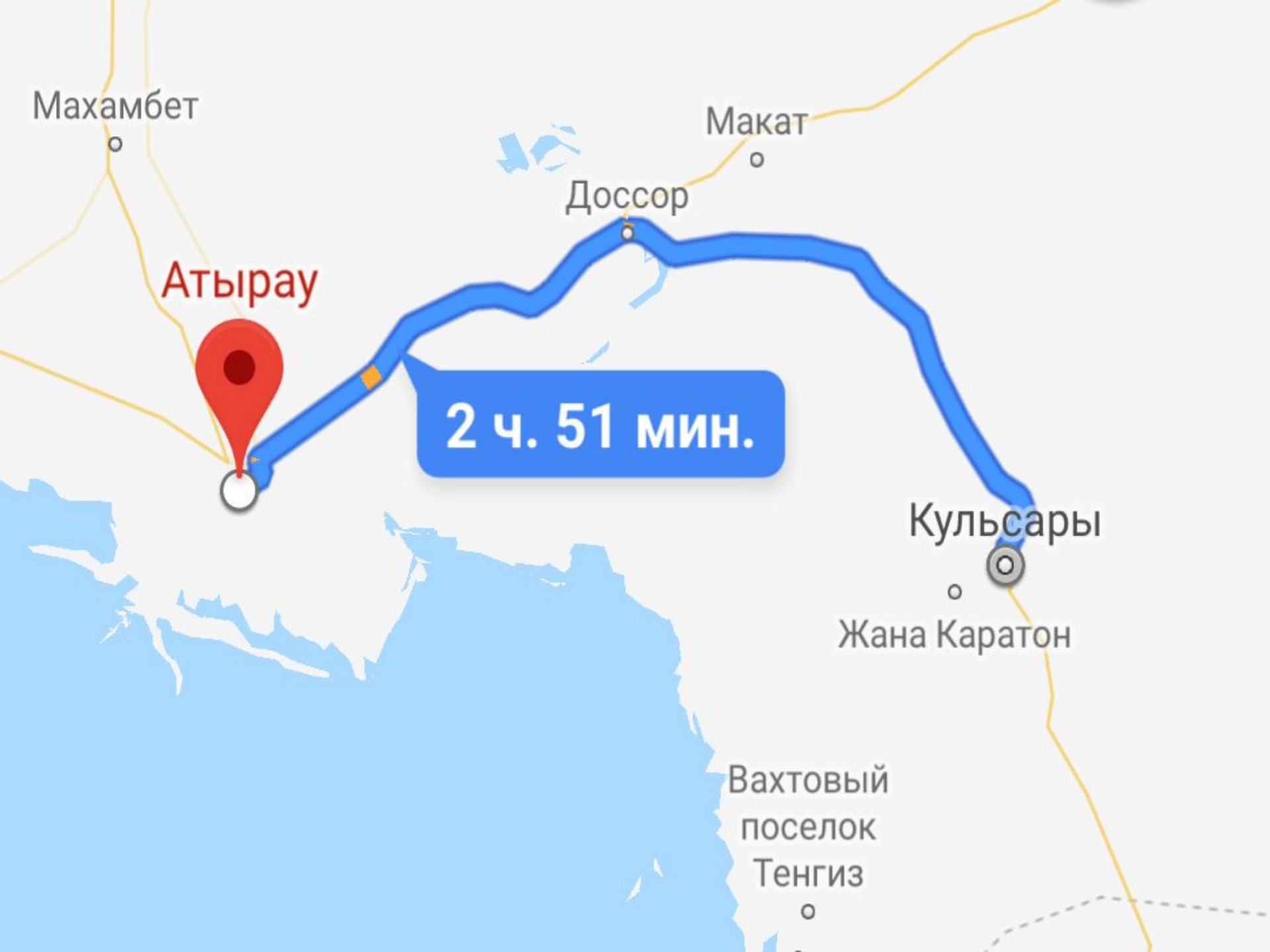
Атырау

2 ч. 51 мин.

Кульсары

Жана Каратон

Вахтовый
поселок
Тенгиз



Кульсары

Вактынши

Азгыл

Жана Каратон

Вахтовый
поселок
Тенгиз

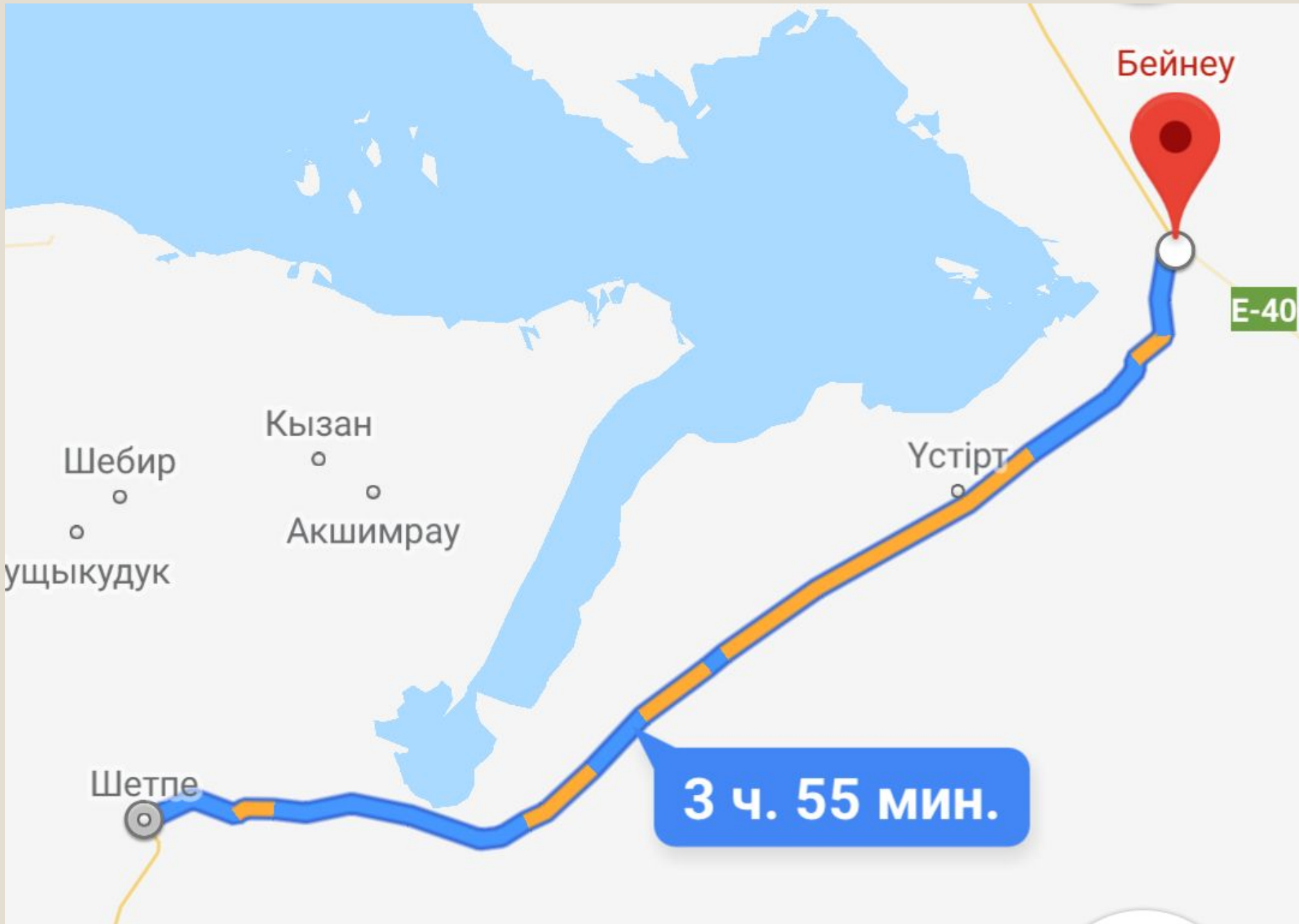
ПТШО

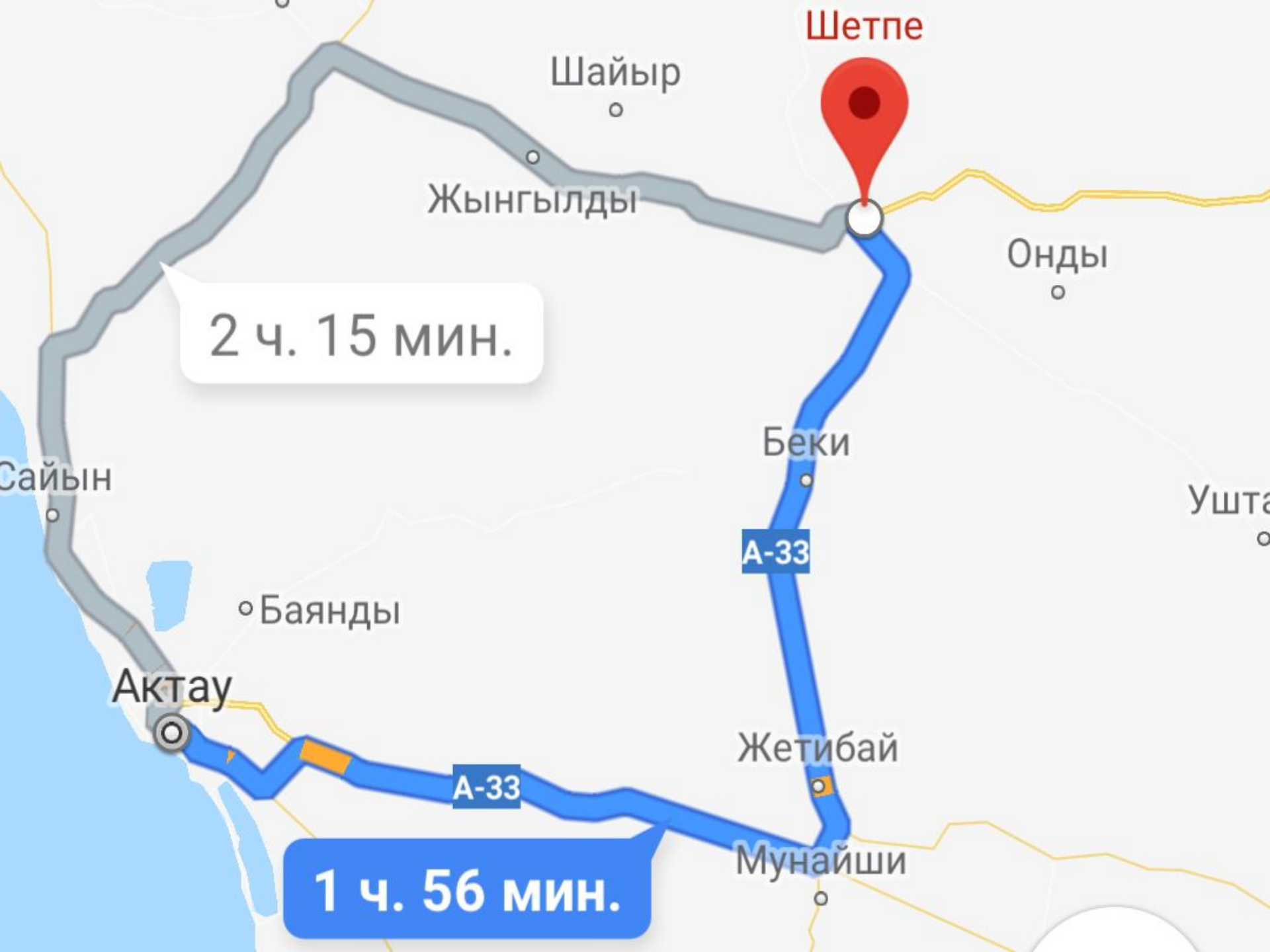
2 ч. 43 мин.

Бейнеу

E-40







Шетпе

Шайыр

Жынғылды

Онды

2 ч. 15 мин.

Сайын

Баянды

Беки

A-33

Ақтау

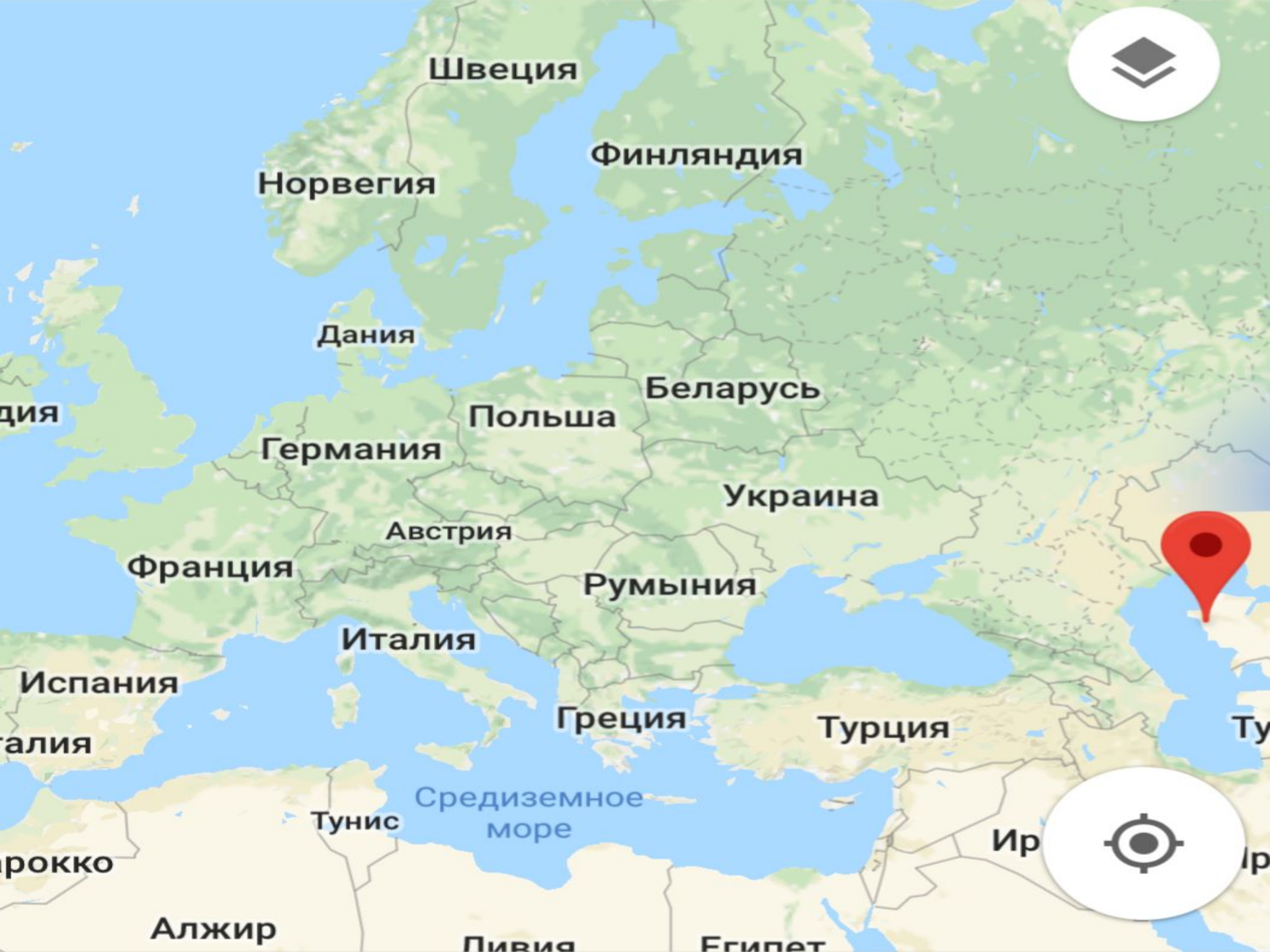
Жетибай

A-33

1 ч. 56 мин.

Мунайши

Ушта



Швеция

Финляндия

Норвегия

Дания

Беларусь

Польша

Украина

Германия

Австрия

Румыния

Франция

Италия

Греция

Турция

Испания

Средиземное море

Тунис

Ир

алия

рокко

Алжир

Ливия

Египет

Ту

Ир

