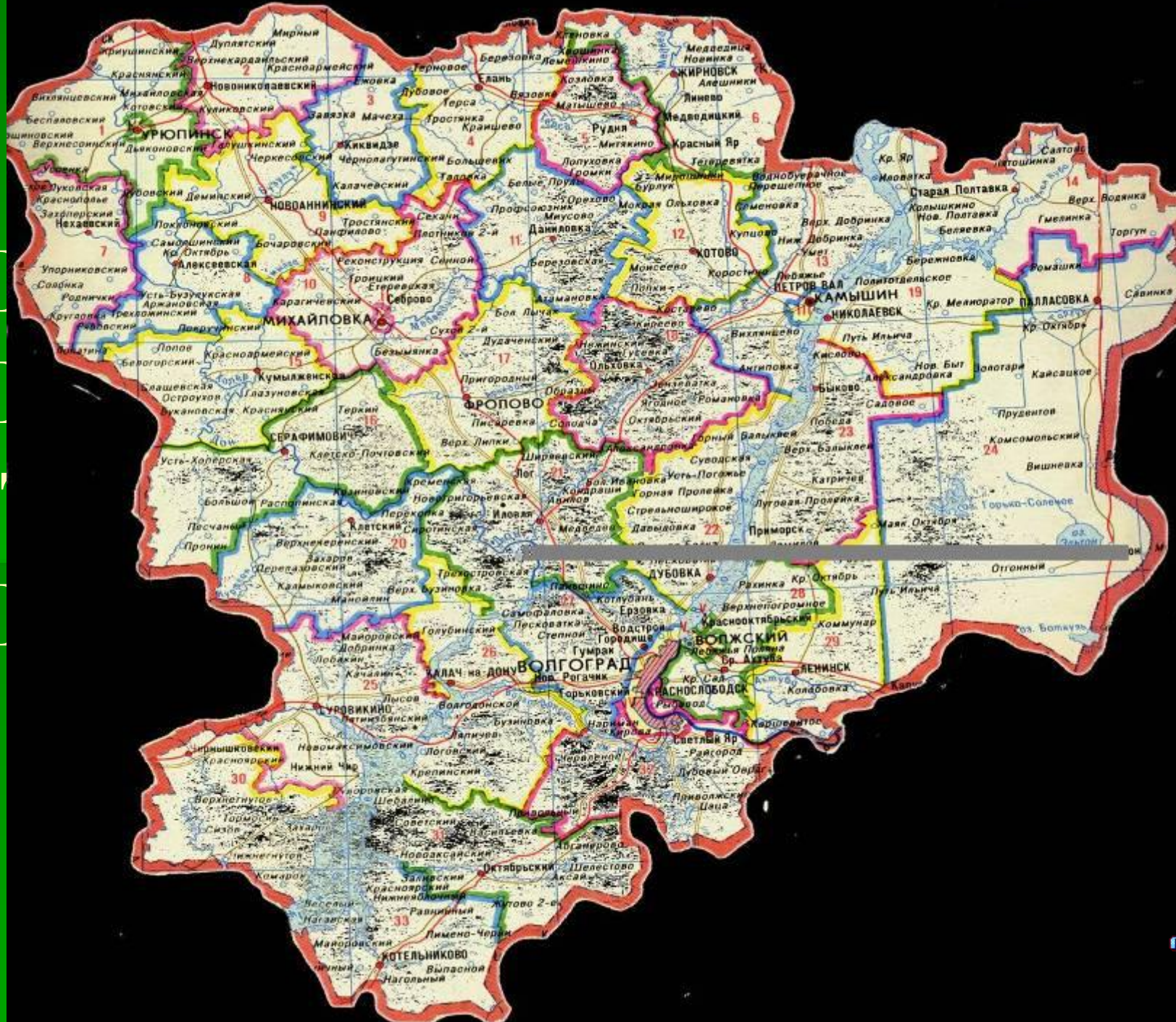



Географический образ родного края (Волгоградская область)



Моргунова Алевтина Борисовна,
учитель географии
НОУ СОШ «Бизнес-гимназия»
Г. Волгоград



Герб Царицына, 1854 г.
Город основан в 1589 г.



Волгоградская область
образована 10 января 1934 г.

Географическое положение и размеры

- ◆ Волгоградская область расположена на Восточно-Европейской (Русской) равнине, на юго-востоке Европейской части России.



Площадь области составляет около 0,66% территории России и составляет 113,9 тыс. кв. км. Общая протяженность границ области 2184 км.

Соседи Волгоградской области



Рельеф

- Рельеф области равнинный.
- Средняя абсолютная высота поверхности территории области 96 м, самая высокая отметка рельефа 358 м – расположена в пределах Приволжской возвышенности, а наиболее низкая – минус 16 м – по берегам озера Эльтон.



Климат

- Климат области континентальный, с холодной малоснежной зимой и продолжительным, жарким, сухим летом. С северо-запада на юго-восток области увеличивается континентальность, убывают осадки, возрастает испаряемость и засушливость.

Климатические рекорды

- Самый холодный месяц – январь.
- Самый жаркий месяц – июль.
- Абсолютный максимум температуры воздуха на территории области – плюс 45 градусов, а абсолютный минимум – минус 41 градус.

Внутренние воды

- В Волгоградской области более 190 рек.
- Большая часть рек принадлежит Донскому бассейну, а самая полноводная река – Волга.
- Озёр в области мало. Самое большое по площади – солёное озеро Эльтон. Вдоль Ергеней вытянулась цепь пресных Сарпинских озёр (Сарпа, Цаца).
- Самое глубокое – Волгоградское водохранилище (40 м).

Крупнейшие реки нашего края

Волга

Дон

Хопёр

Медведица

Иловля

Бузулук

Еруслан

Торгун

Аксай

Терса

Арчеда

Куртлак

Кумылга

Лиска

Мышкова

Цимла

Волго-Донской судоходный канал



- Построен в 1952 году.
- Длина канала 101 км, он имеет три водохранилища и 13 шлюзов. На фото шлюз №1 в городе Волгограде.

Растительный мир

- Волгоградская область расположена в степной и полупустынной зонах.
- Живописны лесные массивы по долинам рек, по балкам и оврагам.
- Крупные массивы нагорных лесов сохранились на плато Гусельско-Тетеревятского кряжа.
- Настоящий оазис среди полупустыни – Волго-Ахтубинская пойма.

Животный мир

- На территории области обитают представители степей, полупустынь и лесов.
- Млекопитающие (68 видов): особенно много грызунов (32 вида). Волк – самый крупный и опасный из хищников. Лось – самый крупный представитель копытных.
- Область богата птицами (гнездится около 150 видов и до 50 видов прилетает).
- Обитает 17 видов пресмыкающихся.

Красная книга



- Для охраны крупных степных птиц – дрофа – создан заказник.
- На территории области обитает эндемик Европейской части России – русская выхухоль.
- К редким и исчезающим видам травянистых растений относятся степные тюльпаны – Шренка и Бибирштейна, рябчики, пионы и др. Рябчик русский (эфемероид из семейства лилейных) включен в Красную книгу России.


Памятники природы

- Столбичи
- Горы Уши
- Озеро Эльтон
- Слащёвский валун
- Ергенинский минеральный источник
- Ольховские дубы-великаны
- Чапурниковская балка

Озеро Эльтон – «золотое озеро»



Столбичи



- Целый город над рекой,
Стен зубчатые венцы,
Башен грозные твердыни,
Колокольни и дворцы....

А.Коринфский



Население



- В области проживает более 2,5 млн. человек.
- Средняя плотность – около 22 человека на 1 кв.км, но средняя плотность сельского населения всего 6 чел. на кв. км.
- В области 19 городов.

ГОРОДА

- ◆ Волгоград
- ◆ [Волжский](#)
- ◆ [Камышин](#)
- ◆ [Михайловка](#)
- ◆ [Урюпинск](#)
- ◆ [Фролово](#)
- ◆ [Котово](#)
- ◆ [Жирновск](#)
- ◆ Котельниково
- ◆ Суровикино
- ◆ Новоанинск
- ◆ Палласовка
- ◆ Калач-на-Дону
- ◆ Дубовка
- ◆ Серафимович
- ◆ Краснослободск
- ◆ Петров Вал
- ◆ Ленинск
- ◆ Николаевск



Урюпинск



- Памятник Козе.
Открыт
16.09.2000 г.
- Скульпторы:
Фетисов В.Г. И
Дедов О.А.



Урюпинск, основан в 1618 г. Герб Урюпинска



В центре геральдического щита помещён контур дуба – символа вечности, крепости духа, преемственности поколений. На гербе воспроизведён древний герб Области Войска Донского – олень, пронзённый стрелой.



Герб Камышина (Дмитриевск),
город основан в 1668 г.



Волгоград



Фонтан «Дружба».
Три женские фигуры
олицетворяют три
реки: Волгу, Оку и
Каму.



Волгоград




- Мамаев Курган. Статуя «Родина Мать» - самая высокая в мире (высота 52 м).





Волжский

Основан в 1954 г.



Михайловка

- ◆ Город областного подчинения, расположен в северо-западной части Волгоградской области. В дореволюционное время Михайловка представляла собой торговую слободу с населением около 3,5 тыс. человек. Сейчас в городе проживает около 64 тыс. человек. В южной части города – пойма реки Медведица, лесные угодья, живописные места.



Фролово

- ◆ Город областного подчинения, расположен в центральной части Волгоградской области, основан в 1936 году. Население около 44 тыс. человек. В окрестностях много действующих нефтяных и газовых скважин



КОТОВО

- ◆ Город расположен в северо-западной части Волгоградской области, районный центр, основан в 1966 году. Вокруг находятся байрачные леса. В радиусе от 10 до 30 км – месторождения нефти и газа.



Жирновск

- ◆ Город основан в 1959 году, районный центр, расположен в северной части Волгоградской области на реке Медведица. Население около 21 тыс. человек. Вокруг города месторождения нефти и газа




Краснослободск

- ◆ Город районного подчинения, основан в 1955 году, расположен на левом берегу Волги, в Среднеахтубинском районе. Население около 14 тыс. человек



Путешествие по родному краю





Какая река самая длинная на территории области?

ВОЛГА

ДОН

ХОПЁР

МЕДВЕДИЦА



Приток Волги?

БУЗУЛУК

ЧИР

ЕРУСЛАН

ЦИМЛА

Назовите город

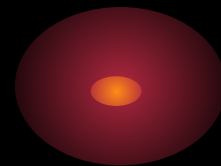



Фролово

Урюпинск

Камышин

Волжский



Назовите высоту статуи.



39 м

65 м

52 м

45 м

Назовите герб Камышина.






Название какого озера переводится как «золотое»?

Сарпа

Эльтон

Цаца



Всемирно известный
геологический памятник около
г. Камышина?

Столбичи

Горы Уши

Слащёвский валун

С какой из республик России граничит область?



Дагестан



Калмыкия



Башкирия



Ингушетия



Площадь Волгоградской области?

113,9 тыс. кв. км

120,9 тыс. кв. км

100,9 тыс. кв. км

123,9 тыс. кв. км

С каким государством СНГ граничит область?

Украина

Казахстан

Туркмения

Азербайджан

Абсолютный максимум температуры воздуха на территории области?

+ 45°C

+ 43°C

+ 58°C

+ 40°C

Когда был основан Волгоград?



• 1668 г.



• 1589 г.



• 1704 г.



• 1618 г.



Назовите город.



Волгоград

Волжский

Камышин

Урюпинск

Средняя абсолютная высота поверхности области?



101 м



358 м



96 м



52 м



Самая высокая отметка рельефа области?

101 м



358 м



96 м



500 м



Какой город раньше назывался Дмитриевск?

Фролово

Камышин

Котово

Урюпинск



Глубина Волгоградского водохранилища?

