

Бескес

север

ДЖЕНТУ

Приглашаем ВАС принять участие

в экспедиции  
«МОРИЯ – 2018» КЧД



Правый  
Рожкао

Левый  
Рожкао



**Вид туризма: Спелео**

**Категория сложности: четвертая**

**Район похода: Северный Кавказ, карстовый массив г. Дженту**

***предварительные сроки:***


***встреча - с.Курджиново,***

***27.08***

***окончание - с.Курджиново,***

***12.09***





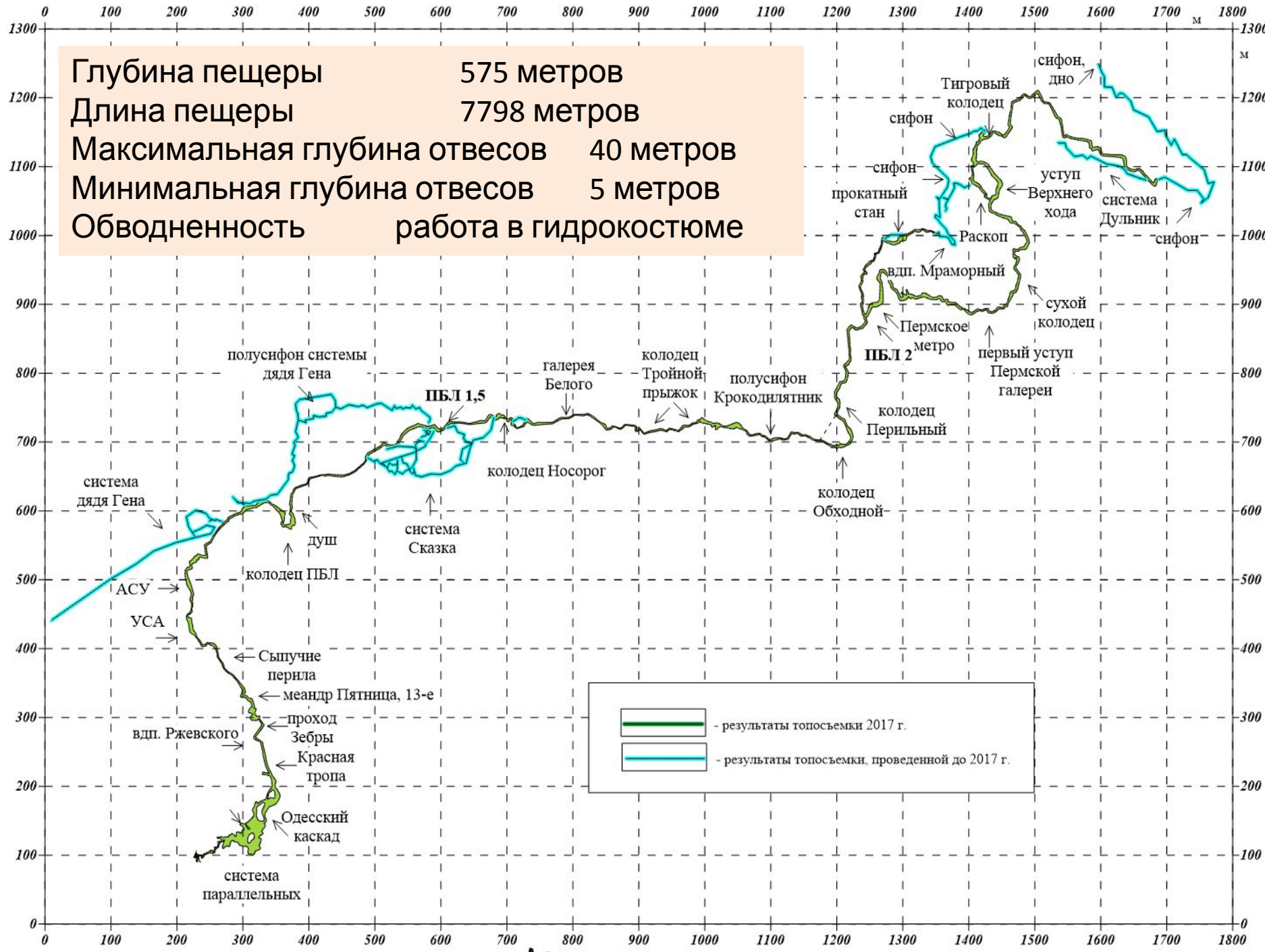
**Вход в пещеру  
расположен на высоте  
2334 м и представляет  
собой открытый  
поглощающий понор**

*Правый  
Рожкао*



**Подробная информация  
о пещере и районе -  
сборник «Пещеры», 2018: стр.**

**46-55** *Левый  
Рожкао*





## Задачи в п.Мория

- организация стационарной навески,
- организация ПБЛов
  - ПБЛ 1,5
  - ПБЛ 2
- организация телефонной связи с поверхностью,
- навеска ветки Мраморного водопада,
- топосъемка
  - системы Сказка
  - системы д.Гена
  - за Мраморным вдп.
  - за Пермским метро
- поиск и расширение прохода за Мраморным вдп.
- прохождение сифона (дно)
- поисковые работы и топосъемка за сифоном
- измерение азимута и угла падения пластов

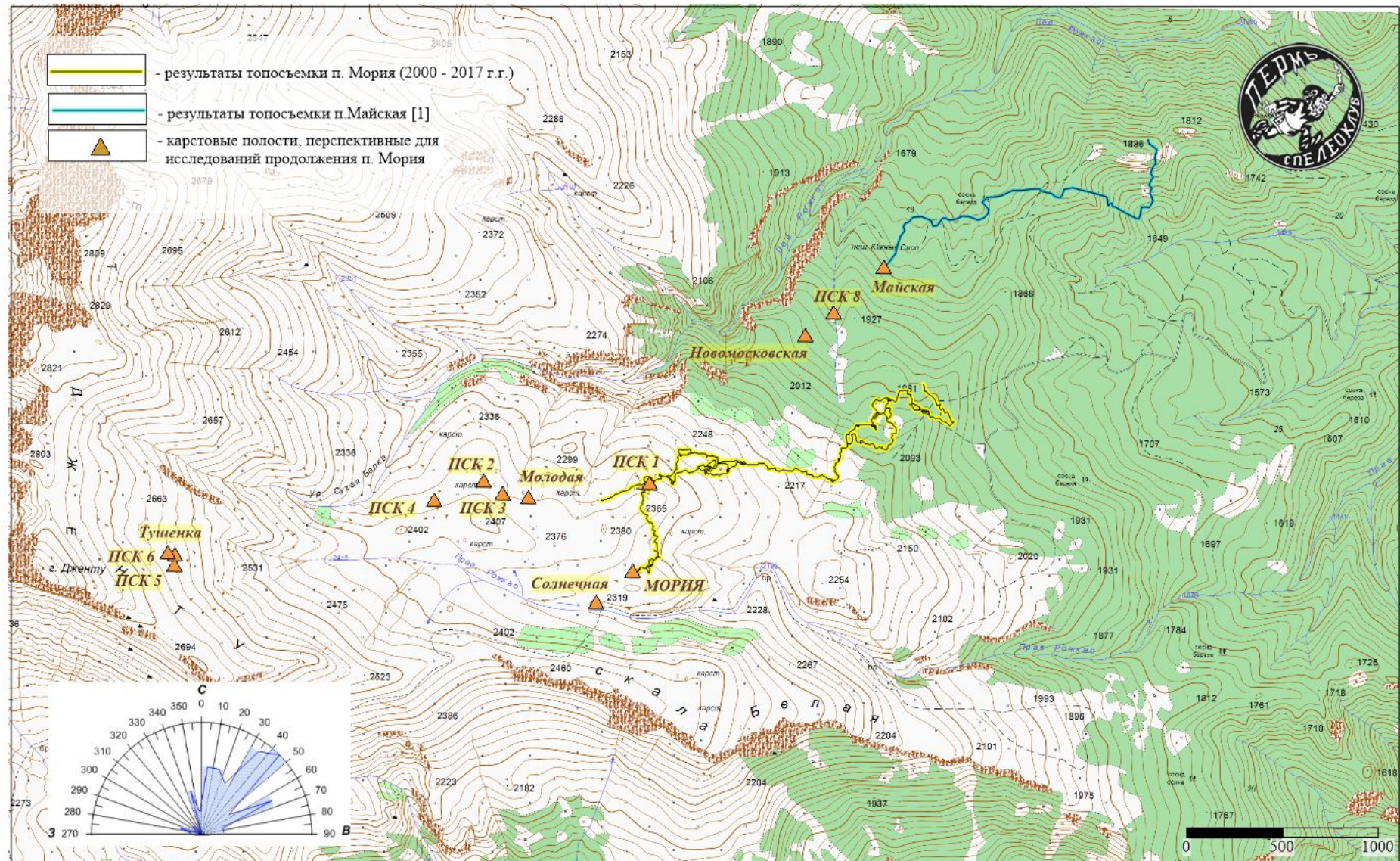




## Задачи на поверхности

- поисковые работы в пределах хр.Дженту
- GPS-привязка оставшихся неохваченными 17 полостей
- поиск и привязка п. ПЕЖО
- инженерные и поисковые работы
  - п. ПКС 8
  - п. Новомосковская
  - п. Молодая
  - п. ПКС 1
  - ?
- установка и снятие ловушек (в т.ч. в Майской)





Сверхзадача – соединение п.Мория (длина 7798, глубина 575) и п. Маяская (длина 3100, глубина 500, по кадастру)



Между полостями по прямой 650, перепад высот 40 м (сифон Мории – грифон Майской)



# ПРИСОЕДИНЯЙТЕСЬ !!

8919-49-19-697 Лагунов Леонид, руководитель  
8912-88-28-373 Холодняк Олег,  
замруководителя



-  - местоположение входа установлено в результате исследований 2017 г.
-  - предполагаемое положение карстовых полостей (по априорным данным)