



Исследования территории России

8 КЛАСС

Введите фамилию и имя

Всего заданий

10

Начать тестирование

1. Российский мореплаватель, адмирал Фердинанд (Фёдор) Петрович Врангель внес большой вклад в географическую науку. Он совершил три кругосветных путешествия, нанес на карту ряд географических объектов. Какой из перечисленных географических объектов назван в честь Ф.П. Врангеля?



1

пролив



2

полуостров



3

остров



4

хребет




5

море



6

река



Ф.П. Врангель

2.Ж-Ф. Лаперуз – великий французский мореплаватель. В конце XVIII в. он возглавил кругосветную морскую экспедицию, целью которой было упорядочивание открытий, сделанных Джеймсом Куком в Тихом океане и «снискание дружбы вождей далёких племен». Он обогатил географические знания европейцев о малоизученных землях, прежде всего о побережье Дальнего Востока, Сахалине и Курильских островах. Какой из перечисленных географических объектов носит имя Ж-Ф. Лаперуза?



Ж-Ф. Лаперуз

- 1 пролив
- 2 полуостров
- 3 остров
- 4 хребет
- 5 море
- 6 река

3. Российские морские офицеры Дмитрий и Харитон Лаптевы внесли значительный вклад в географическую науку, нанесли на карту ряд географических объектов. Какой из перечисленных географических объектов назван в их честь?



1

полуостров



2

остров



3

море



4

хребет




5

залив



Дмитрий Лаптев



Харитон Лаптев



4. П.Ф. Анжу – русский исследователь Арктики. В 1820 г. был назначен руководителем экспедиции, целью которой было исследование северного побережья Сибири. В 1821–1823 гг. П.Ф. Анжу дал описание и составил карту Новосибирских островов. Также он исследовал северное побережье Сибири между реками Оленек и Индигирка. Какой из перечисленных географических объектов на карте России назван в честь П.Ф. Анжу?



1

пролив



2

острова



3

полуостров



4

хребет



5

море



6

залив



П.Ф. Анжу

5. И.Д. Черский – выдающийся исследователь Южной, Восточной и Северо-Восточной Сибири, Крайнего Севера и Дальнего Востока. В 1891 г. Черский возглавил экспедицию в малоизвестный район бассейнов рек Колыма и Индигирка. В его донесениях из Верхнеколымска и Якутска было много новых данных о жизни и обычаях местного населения, о следах прежнего оледенения, о рельефе исследуемой территории. Какой из перечисленных географических объектов назван в честь И.Д. Черского?



1

пролив



2

полуостров



3

остров



4

хребет



5

море



6

залив



И.Д. Черский

6. Д.Я. Лаптев – русский мореплаватель и исследователь Арктики – с 1736 г. руководил отрядом Великой Северной экспедиции по изучению побережья на восток от реки Лены. Донесения и отчёты Д.Я. Лаптева содержат ценные сведения по истории Великой Северной экспедиции, этнографическое, историческое и хозяйственное описание районов Северо-Востока России. Какой из перечисленных географических объектов назван в честь Д.Я. Лаптева?



1

МЫС



2

полуостров



3

остров



4

хребет



5

пролив




6

залив



Д.Я Лаптев

7. Г.И. Шелихов – русский мореплаватель, промышленник и купец. В 1783 г. в Охотске он организовал разведывательную экспедицию, целью которой был поиск новых островов с лежбищами морского зверя. В 1783–1786 гг. Г.И. Шелихов исследовал северную часть Тихого океана, организовал коммерческое торговое судоходство между Курильской и Алеутской островными грядами. Какой из перечисленных географических объектов на карте России носит имя этого мореплавателя?



Г.И.Шелехов

- 1 пролив
- 2 острова
- 3 полуостров
- 4 залив
- 5 море
- 6 МЫС

8. С.И. Дежнёв – русский землепроходец, мореплаватель. В 1638–1648 гг. он принимал участие в речных и сухопутных походах в бассейнах рек Яна и Колыма. В 1648 г. промысловая экспедиция во главе с С.И. Дежнёвым и Ф.А. Поповым обогнула Чукотский полуостров и достигла Анадырского залива. Так был открыт пролив между двумя континентами, который впоследствии был назван Беринговым. Какой из перечисленных географических объектов назван в честь С.И. Дежнёва?



1

пролив



2

полуостров



3

остров



4

хребет



5

море



6

мыс



Семен Дежнев

9. Витус Беринг – великий мореплавател и исследователь, в 1725–1730 гг. возглавил Первую Камчатскую экспедицию, целью которой были поиски сухопутного перешейка между Азией и Америкой. В 1733–1741 гг. принял участие в Великой Северной экспедиции. Экспедиция В. Беринга пересекла Тихий океан, достигла побережья Аляски. Какой из перечисленных географических объектов назван в честь В. Беринга?

1 озеро

2 море

3 река

4 хребет

5 водопад

6 залив



В.Беринг

10.Б.А. Вилькицкий занимался гидрографическими исследованиями. В 1914–1915 гг. он возглавлял экспедицию, целью которой было прохождение Северного морского пути от Камчатки до Архангельска. В ходе экспедиции был открыт громадный архипелаг из четырех больших островов, впоследствии названный Северной Землей. Имя этого выдающегося мореплавателя осталось на географической карте. Какой из перечисленных географических объектов на карте России назван в честь Б.А. Вилькицкого?



- 1 пролив
- 2 озеро
- 3 река
- 4 хребет
- 5 водопад
- 6 залив

Б.А Вилькицкий

Результаты тестирования

Оценка

Правильных ответов
в процентах

Ошибки в выборе
ответов на задания:

Всего заданий

Снова

Выход

Затрачено времени