

Технологии активных видов туризма: (на примере проектирования и продвижения веломаршрутов в России)

Жизнь как велосипед: чтобы удержать равновесие, приходится постоянно двигаться»

Альберт Эйнштейн

24 ноября 2017 года

Лектор: Сахарчук Елена Сергеевна

План характеристики вида туризма

- Определения
- Источники
- Факты
- Концепции
- Систематизация продуктов
- Мотивации потребителей, демографические характеристики
- Способы и цели путешествий
- Мировые тенденции
- Поиск информации по продуктам
- Критерии качества продуктов
- Проекты развития вида туризма (маркетинг, бюджет, ресурсы ...)
- Примеры продуктов

Основные источники:

1. Научно-теоретические и научно-практические труды в исследуемой области: определения, подходы, концепции
2. Вторичные данные (информация, размещенная в официальных российских и зарубежных источниках в исследуемой области)
3. Нормативно-правовая документация исследуемой области
4. Первичная информация (результаты интервью инсайдеров)
5. Методические разработки РГУТиС по разработке туристских проектов

Определения

Активный туризм — туризм с использованием **активных** видов путешествия — пешком, на лыжах, на велосипеде, на конях, лодочный, горный, охотничий, подводный и др. Имеет преобладающее развитие на территориях, сохранивших свои уникальные ландшафты

Для активного туризма характерно:

- движение с применением физических сил;
- цели рекреации (отдых, развитие физических сил, познавательные цели и др.);
- передвижение за пределами населённого пункта;
- длительность преодолеваемого в пути расстояния (не менее 15 км.).

Важные факты

Число туристских прибытий в мире превысило 1,2 млрд., ежегодный рост туристского потока оценивается в 4%, кризис преодолен (ЮНВТО)

На земле: около 1 миллиарда автомобилей и около 1,6 миллиардов велосипедов

По данным BusinessStat в 2012 году объем продажи велосипедов в России вырос на 1% и составил 4,3 млн. в год, из них спортивных – 27%

В 2016 году продано 5,4 млн. велосипедов

1 июня 2013 года в Москве запустили первый в стране муниципальный велопрокат

За первый месяц работы муниципального московского велопроката было продано 21,5 тысяч абонементов. Наиболее популярный – абонемент на 1 день (70%)


TomTom, производящей автомобильные навигаторы GPS, во втором квартале текущего года российская столица возглавила первую десятку городов мира с наибольшей загруженностью дорог.

Интересные факты

В Архангельске открыли первую велодорожку



В Санкт-Петербурге активисты велодвижения размечают велодорожки самостоятельно

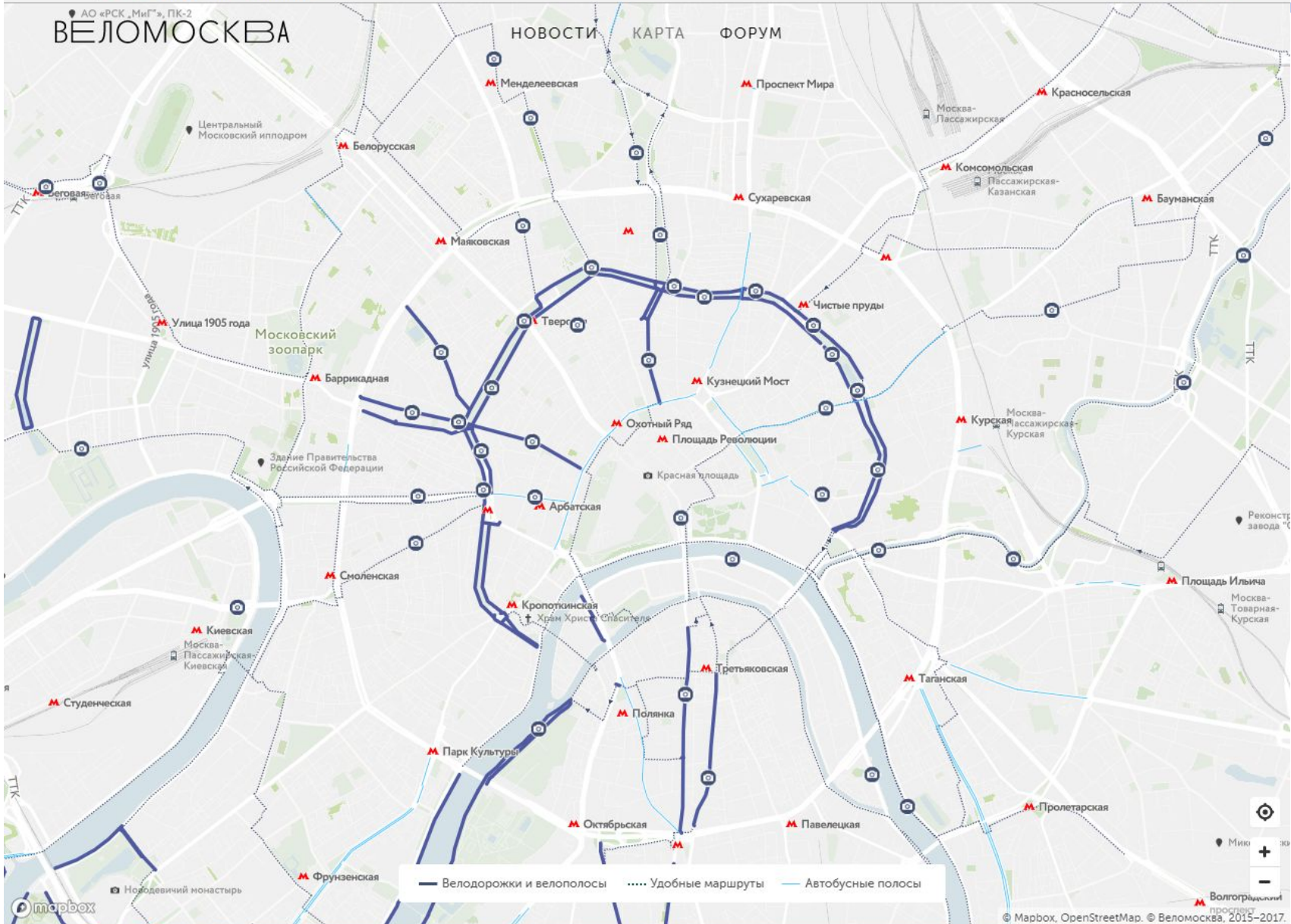


В Москве планируется проложить 72,8 км велодорожек



Скорость движения на велосипеде в Москве 15-20 км в час, у москвичей 3 млн. велосипедов

ВЕЛОМОСКВА



— Велодорожки и велополосы Удобные маршруты — Автобусные полосы

Путешествие как самая великая наука и серьезная наука помогает нам вновь обрести себя (Альбер Камю)

**«КОГДА Я ВИЖУ ВЗРОСЛОГО
ЧЕЛОВЕКА НА ВЕЛОСИПЕДЕ,
Я СПОКОЕН ЗА
ЧЕЛОВЕЧЕСТВО!» ГЕРБЕРТ
УЭЛЛС**




**Концепция велосипедного
туризма – «СВОБОДА»:**

- свобода передвижения
- свобода самореализации
- свобода достижения

«ПРЕОДОЛЕНИЕ»:

- (негативных последствий
урбанизации):
- транспортных пробок и заторов;
- шума и избыточной
антропогенной нагрузки;
- оторванности от природы;
- гиподинамии



- Эндокринные нарушения
- Ожирение,
- Инсулинорезистентность
- Увеличение риска атеросклероза
- Уменьшению продолжительности жизни

Уточнение понятий

1

• **Велосипедный туризм (велотуризм)** — один из видов туризма, в котором велосипед является главным или единственным средством передвижения. Понятие «велосипедный туризм» многозначно и относится как к одному из видов активного вида туризма, так и к разновидности спортивного туризма

2

• Путешествия на велосипедах на близкие и дальние расстояния, однодневные и многодневные
• Велосипедный спорт
• События, связанные с велосипедным спортом

3

• Категории велосипедистов:
• 1. Каждый день
• 2. В свободное время
• 3. Путешествия

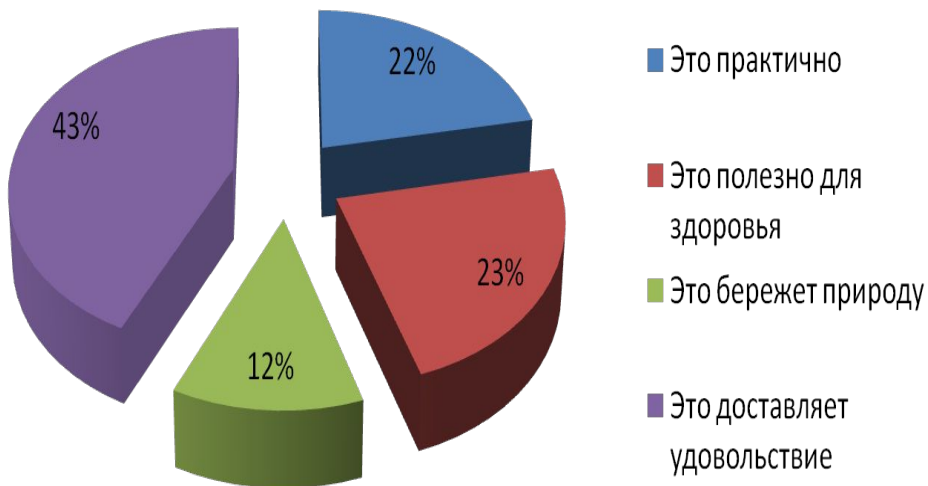
4

• - На короткие расстояния
• - На длинные расстояния
• - Организовано или самостоятельно
• - линейные, радиальные круговые

5

• Технологии велосипедного туризма: маршруты, байк и веллнесс, профилизация (гастрономия и велосипед), активный отпуск, учебные, мероприятия
• Экскурсионный велотуризм
• Велосипедный досуг

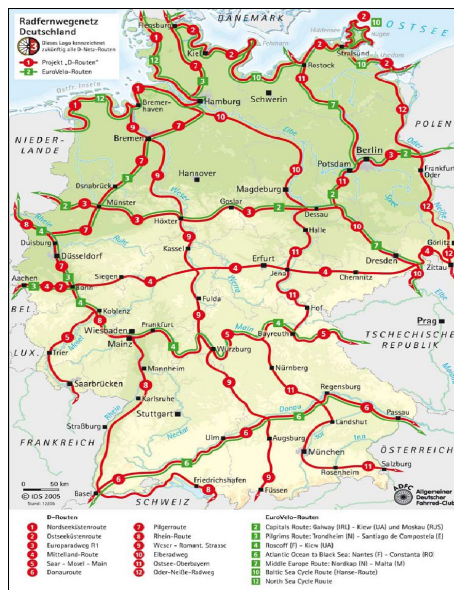
Мотивации велотуристов



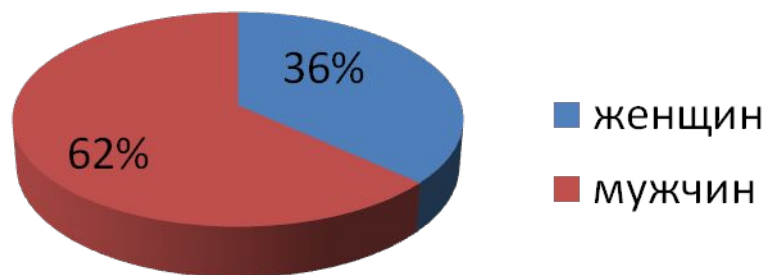
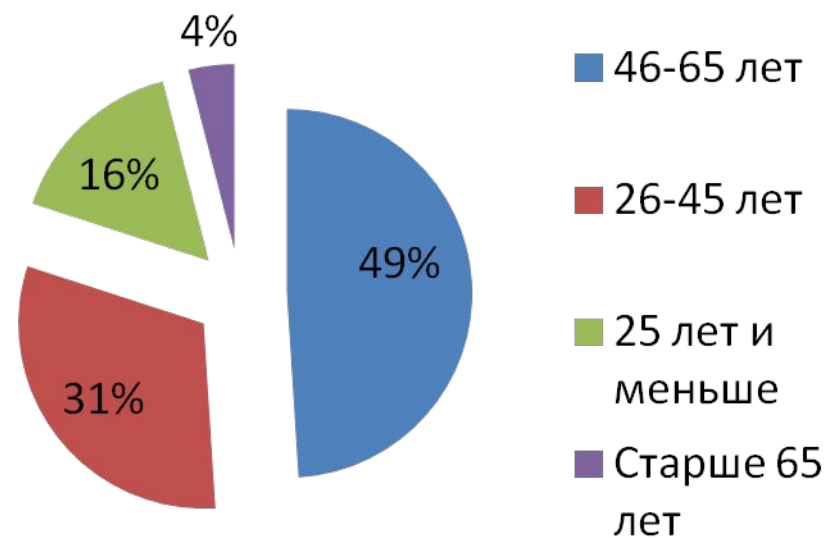
Познавательный велотуризм

Основные цели:

- Погружение в природу
- Осмотр достопримечательностей
- Кулинарные удовольствия
- Сочетание с передвижением на других видах транспорта



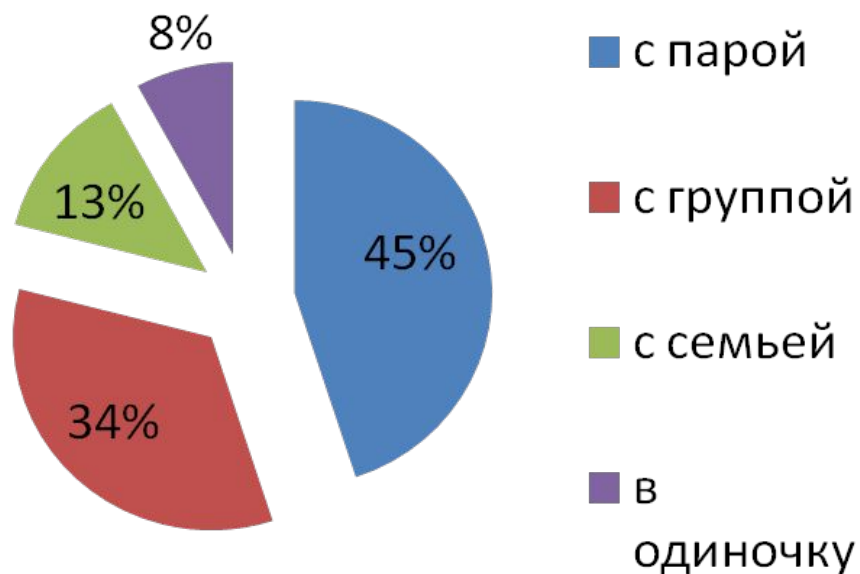
Демографические характеристики



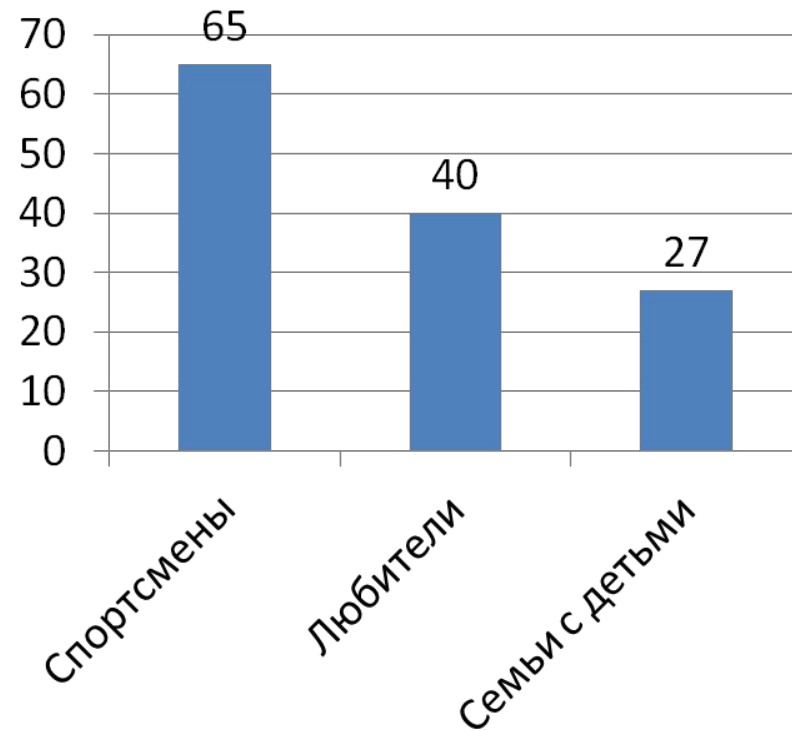
40% с высшим образованием

Евросоюз

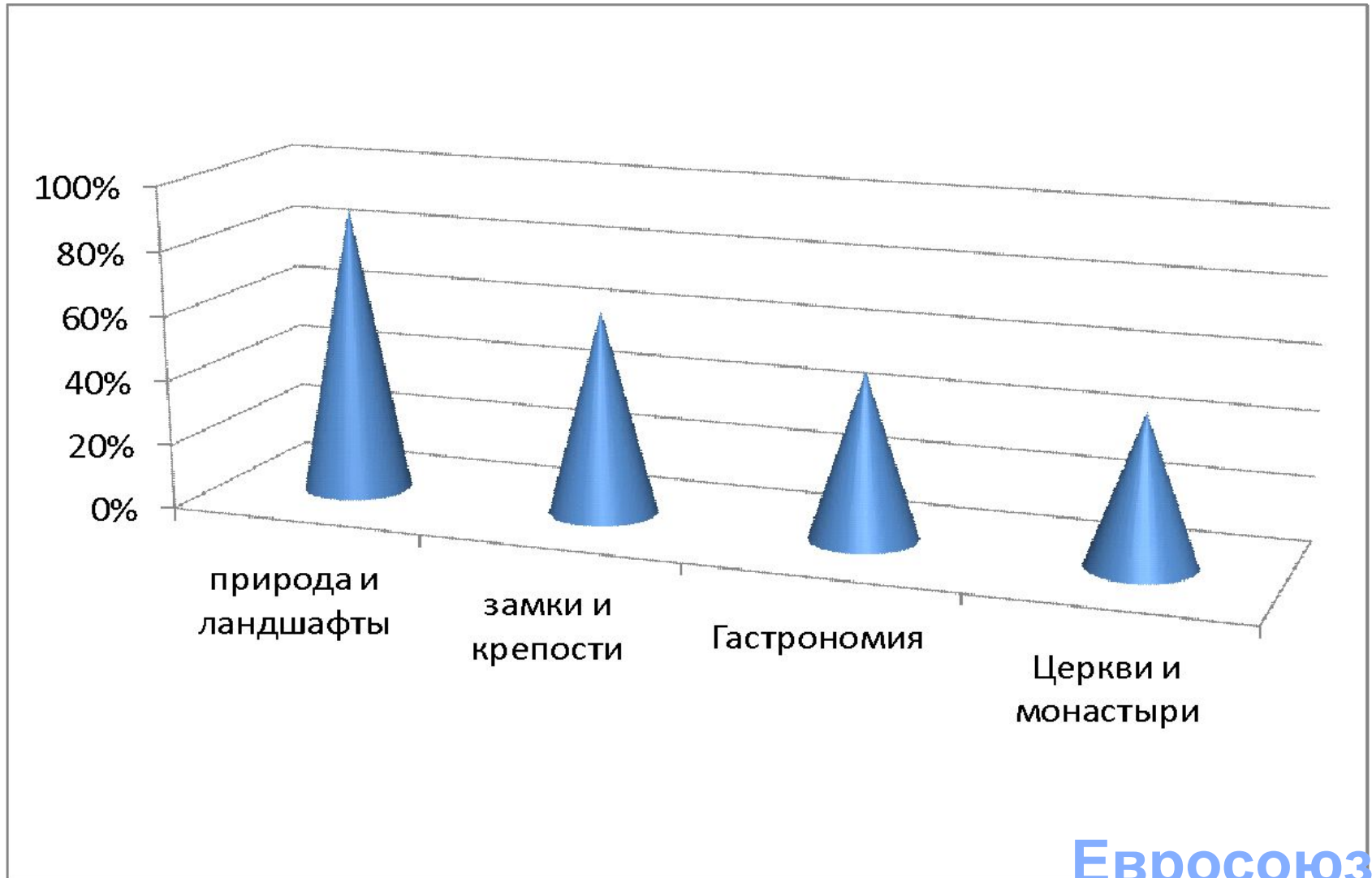
Способ путешествия/расстояние



Средние км за день путешествий



Цели путешествий



Рост спроса на
товары и
услуги,
обусловленный
прибытием
велотуристов

Однодневный велотуризм

Велотуризм с ночлегом

Расходы на:

- питание
- покупки в розничной торговле
- входные билеты
- транспорт и иное

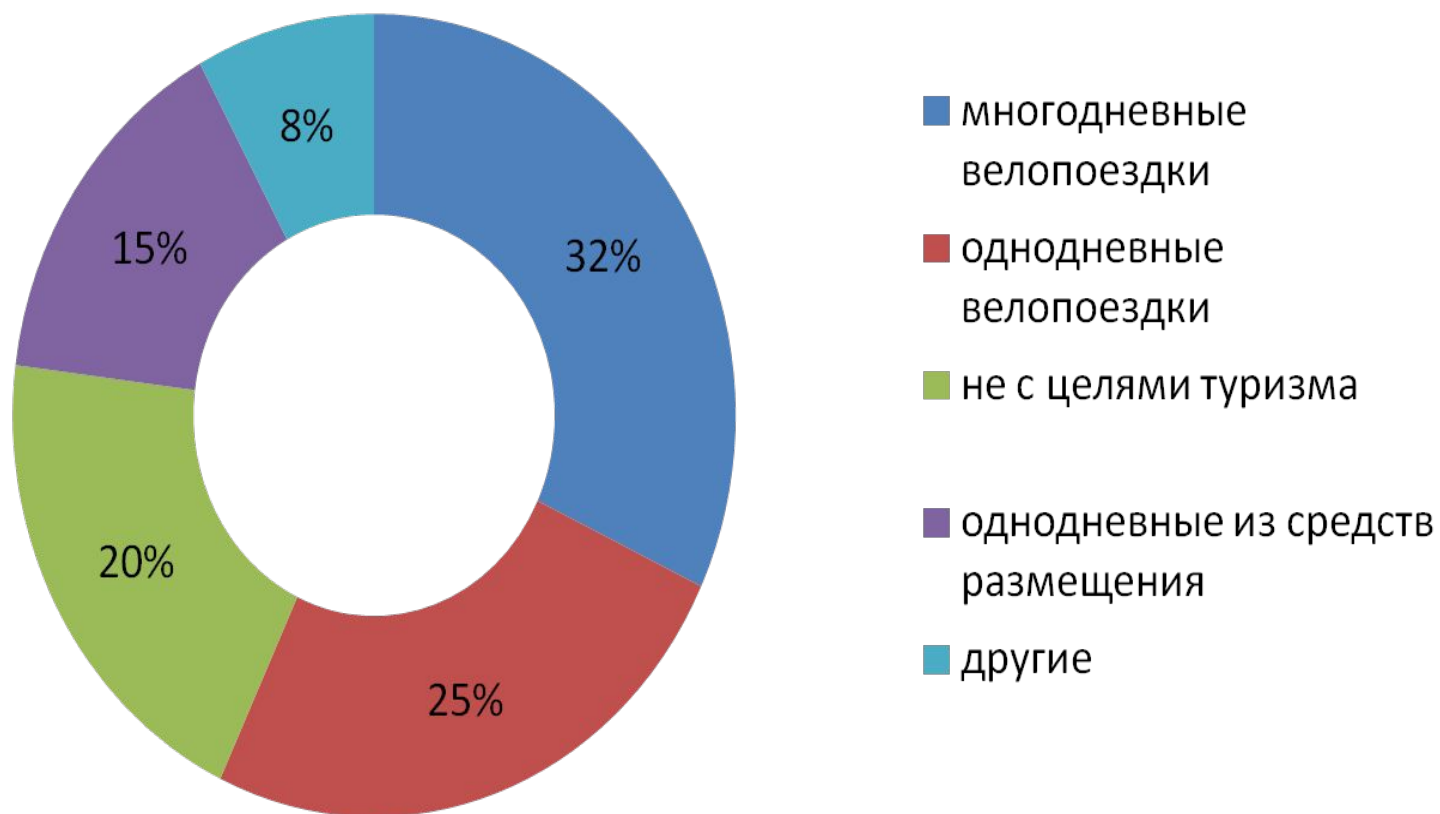
Ежедневные расходы однодневных велотуристов

Еда и напитки	27 евро
Местный транспорт	9 евро
Ночлег	28 евро
Другое	Около 6 евро

Расходы на:

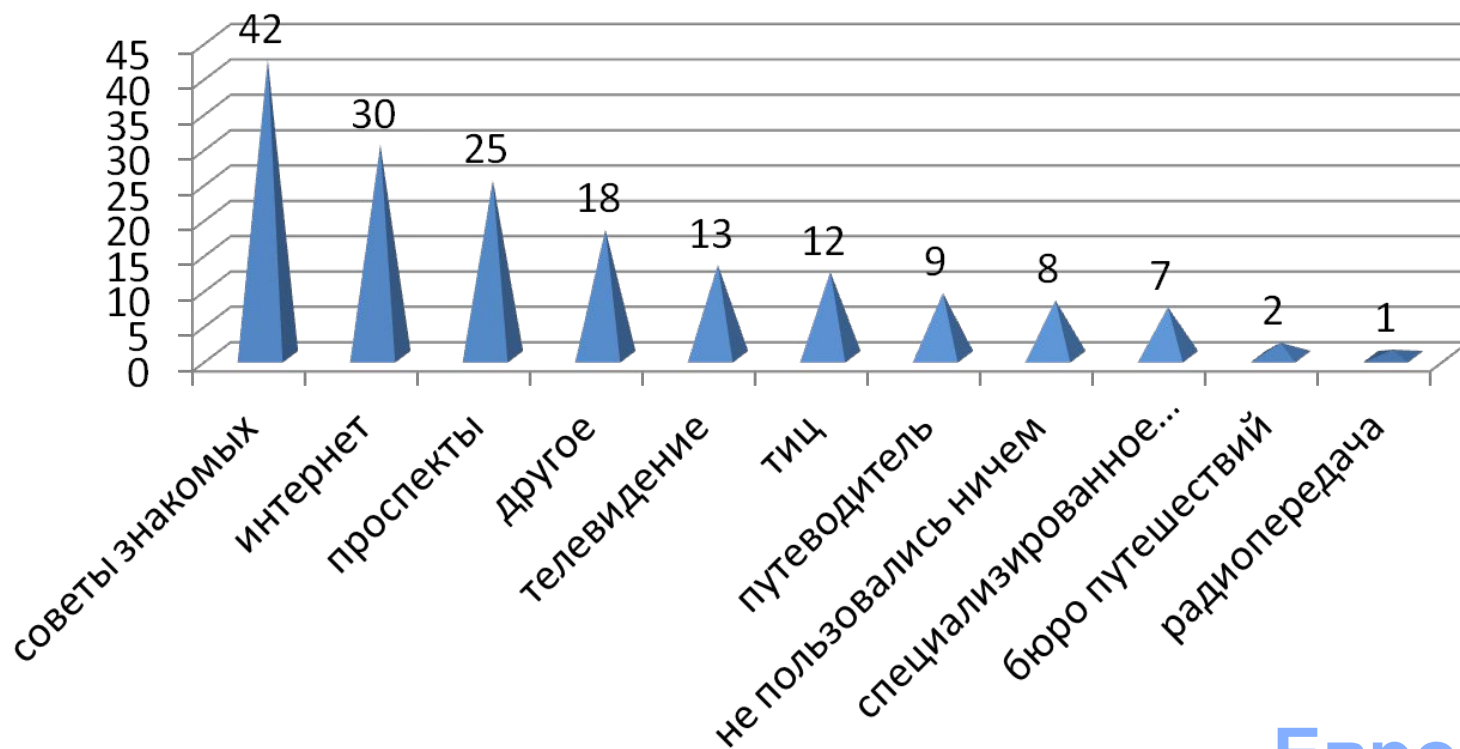
- размещение
- питание
- покупки в розничной торговле
- входные билеты

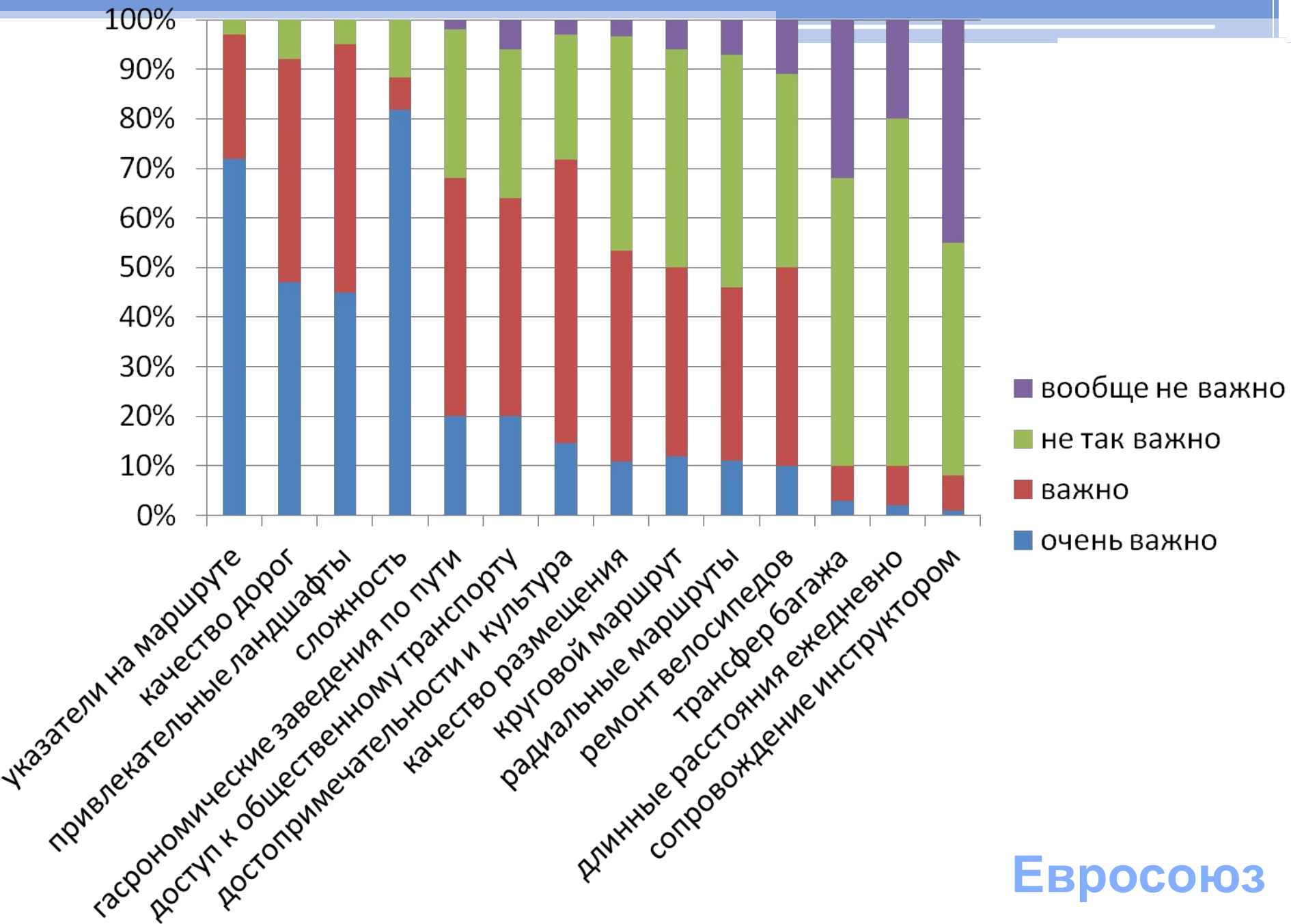
Соотношение потребителей веломаршрутов



Поиск потребителями информации о веломаршрутах

Источники информации о велопутешествиях (%)






Qualitätskriterien für Radrouten in Österreich - критерии качества велосипедных маршрутов в Австрии

Близость к транспортным узлам	Надежная безопасная недорогая парковка	<i>Доставьте удовольствие туристу – разрешите ему взять свой велосипед в комнату!</i>	
Возможность ремонта по дороге	Возможность сушить одежду по пути следования	Доступ к интернету по маршруту	Доступ к специальной информации в интернете
Акцент на целевую группу при размещении	Акцент на целевую группу на предприятиях питания	Акцент на целевую группу при подборе информации	Прием на один ночлег без повышения тарифа
Сервис: быстрая стирка	Сервис: трансфер багажа	Акцент на целевую группу при размещении в кэмпинге	Ухоженные велодорожки

Структура концепции (концептуального бизнес-плана) туристского проекта (велотуризм)

1. Описание проекта.
2. Анализ рынка туристских услуг в регионе.
3. Организационный план.
4. Стратегия маркетинга.
5. Анализ необходимых ресурсов.
6. План финансирования.
7. Анализ проектных рисков.
8. Оценка эффективности проекта.



Локализация велодорожек

- Изолированно от улично-дорожной сети
- Вдоль проезжей части
- Вне проезжей части и тротуара
- На тротуаре – по краю вдоль проезжей части

- На магистральных улицах регулируемого движения допускается предусматривать велосипедные дорожки, выделенные разделительными полосами

Допускается

- По краю проезжей части с выделением маркировкой двойной линией
- На территории массовой застройки велосипедные дорожки устраиваются приподнятыми на 15 см одностороннего или двухстороннего движения
- До проезжей части 0,75
- До тротуара 0,5
- До стоянок автомобилей и остановок 1,5

Конструкции велодорожек

Покрытие

Основание и подстилающие слои (дренирующие, морозозащитные, теплоизолирующие- пешеходные переходы, светофор

Стратегия маркетинга

- возможность дифференцирования предлагаемых услуг или введение дополнительных услуг и т.п.;
- стратегия ценообразования;
- стратегия продвижения услуг и стимулирования сбыта (рекламные компании, PR-акции, применение гибкой системы скидок);
- стратегия конкурентной борьбы (проникновение на рынок, увеличение или удержания целевой доли рынка).

Анализ необходимых ресурсов

- анализ места расположения объекта, в том числе наличие и качество прилегающей инфраструктуры и коммуникаций; требуемые изменения и улучшения; иные важные характеристики, которые обусловили его выбор;
- необходимые материальные ресурсы и условия их обеспечения (источники ресурсов, поставщики, партнеры и т.п.);
- анализ трудовых ресурсов, в том числе: необходимый для реализации проекта и уже имеющийся персонал с учетом квалификации, предполагаемый уровень оплаты труда, потребность в обучении, текучесть кадров и т.п. (при необходимости выделить в самостоятельный раздел);
- анализ управленческих ресурсов проекта, а также обоснование заинтересованности управленцев и разработчиков в успешной реализации проекта.

План финансирования

- общая потребность в финансировании (в разбивке по основным категориям инвестиционных затрат);
- предполагаемая структура источников финансирования;
- размер собственных средств (которые будут вложены в проект получателем средств и иными его участниками);
- финансирования иными участниками проекта (если рассматривается такая возможность).

Анализ проектных рисков

- типы и описание основных рисков по проекту;
- оценка рисков (величины риска, вероятности наступления риска и степени потенциального ущерба);
- способы управления рисками (их снижения, распределения между участниками) и предлагаемые гарантии инвесторам.

Оценка эффективности проекта

Показатели экономической (коммерческой) эффективности:

- рентабельность проекта (размер прибыли на 1 рубль вложенных средств);
- сроки окупаемости инвестиций;
- степень и факторы риска, оказывающие определяющие влияние на результат.

Показатели (критерии) социальной эффективности:

- улучшение условий жизнедеятельности населения региона;
- улучшение экологической ситуации в регионе;
- рост занятости и доходов;
- снижение социальной напряженности в регионе;
- повышение качества жизни населения региона в целом.

Цена вопроса

- ПРИМЕР
- Комитет по развитию транспортной инфраструктуры проанализировал один из маршрутов, предложенных Смольному общественной организацией «Велопитер». Стоимость создания 13-километровой дорожки от Финляндского вокзала до пешеходного тоннеля под КАД в районе развязки с Токсовским шоссе оценена в 390 млн рублей.

Локализация велодорожек

- Изолированно от улично-дорожной сети
- Вдоль проезжей части
- Вне проезжей части и тротуара
- На тротуаре – по краю вдоль проезжей части

- На магистральных улицах регулируемого движения допускается предусматривать велосипедные дорожки, выделенные разделительными полосами

Допускается

- По краю проезжей части с выделением маркировкой двойной линией
- На территории массовой застройки велосипедные дорожки устраиваются приподнятыми на 15 см одностороннего или двухстороннего движения
- До проезжей части 0,75
- До тротуара 0,5
- До стоянок автомобилей и остановок 1,5

Конструкции велодорожек

Покрытие

Основание и подстилающие слои (дренирующие, морозозащитные, теплоизолирующие- пешеходные переходы, светофор



Wachsen mit Europa
DIESES PROJEKT WIRD VOM EUROPÄISCHEN FONDS FÜR REGIONALE ENTWICKLUNG, VON BUND UND LAND BURGENLAND KOFINANZIERT.



Main content area featuring a map of Burgenland with a red route, a sidebar with tour details for 'Neusiedler See Radweg mit Seeüberquerung', and a right-hand menu with map settings like 'Grundkarte', 'Zusatzebenen', and 'Interessante Punkte'.



Велосипедные маршруты. Центр европейской части России



расширенный поиск

- ▶ Туризм и путешествия
- ▶ Активный отдых и экстрим
- ▶ Регионы
- ▶ Материалы на Yandex карте
- ▶ Материалы на Google карте
- Ищу участника
- Ищу группу
- Статьи
- ▶ Фестиваль "Мир без крыши"
- ▶ История нижегородского туризма
- Каталог фирм, работающих в сферах туризма и активного отдыха
- Отзывы о снаряжении и товарах для туризма и активного отдыха
- ▶ Библиотека
- ▶ О проекте
- ▶ Сервисы

Карты: http://www.velotourism.ru/gps_map/central_region_europe_rf/index.html

Отчеты: <http://www.isakov.narod.ru/kolskiotchet.htm>

Нитка маршрута	Длина (км)	Время прохождения (дни)	Сезон	КС
Вологда - Феропонтово - Кириллов - Белозерск - Череповец - Рыбинск - Мышкин - Углич <i>http://www.isakov.narod.ru/cep6.htm *</i>	650	8	лето	1
Сергиев Посад - Александров - Юрьев-Польский - Переславль - Ростов - Тейково - Суздаль - Владимир <i>http://vgvozdev.narod.ru/bike/2000/goldring2k_main.html</i>	564	8	лето	1
Солнечногорское - Клин - Воздвиженское - Грибаново - Волоколамск - Спасс - Дятлово - Поречье - Тетерино - Руза - Нестерово - Колюбакино - Звенигород - Успенское - Одинцово	345	6	лето	1
Черусти - Семеновская - Спасс-Клепики - Голованова дача - Кидусово - Борисово - Заборье - Криуша - Белоомут - Рязановский - Егорьевск - Раменское	370	6	межсезонье	1
Великий Устюг - Морозовицы - Опoki - Пески - Тотьма - Борщовка - Алексейцево - Вологда - Можайское - Починок - Юдино - Рыбинск - Ярославль <i>http://www.isakov.narod.ru/cep2.htm</i>	840	10	лето	2
Старая Русса - Демянск - Полново - Залучье - Картунский Бор - Залучье - Осташков - Селижарово - Ржев - Шаховская	515	8	лето	2
Смоленск - Починки - Стригино - Рославль - Жуковка - Брянск - Хвастовичи - Козельск - Калуга	720	10	лето	2

Елена Мухортых Веломаршруты

ФАЙЛ ЗАГРУЗИТЬ ПЕЧАТЬ НАЙТИ

Приложение 3 к Техническому заданию

Паспорт велосипедного маршрута ¹

Название маршрута/миссия
Название: Миссия:
География маршрута
Регион: Район: Другое:
Протяженность маршрута
Маршрут составляеткм
Степень сложности маршрута
Легкий
Средний
Повышенная сложность
Трудный
Тип

[Главная](#)
[Маршруты](#)
[Блог](#)
[Форум](#)
[Контакты](#)
[О проекте](#)
Вход

"Карта велосипедных маршрутов России - единство и разнообразие великой державы"

Куда сегодня поехать? Где покататься? Какой самый интересный маршрут?
Наш сайт - о лучших местах и событиях велосипедистов.

[ПОИСК](#)
 Название: любое
 Регион: любой
 Сложность: любая
 Тип: любой
 Протяженность: любая

Раскрыть карту маршрутов

Московская область

Смоленская область

Тульская область

Самарская область

Волгоградская область

Тверская область

Блог
 Здесь мы наполняем блог жизнью и описываем различные впечатления и просто общаемся на велотеме.
[Смотреть все новости блога](#)

Форум
 делимся впечатлениями и просто общаемся на велотеме

Анонсированные поездки

Данный ресурс создан в рамках реализации проекта «Россия – единство и разнообразие великой Державы», используются средства государственной поддержки, выделенные в качестве гранта в соответствии с распоряжением Президента Российской Федерации от 29.03.2013 № 115-рп и на основании конкурса, проведенного Обществом «Знание» России.

Разработка и поддержка сайтов - [Uneto studio](#)

тел:
 e-mail:
 © 2013 velotraveling.ru

Елена Мухортых Веломаршруты

Приложение 2 к Техническому заданию

Название маршрута

Тип: Город

Протяженность: 32.6 км

Прямые: Асфальт

Объекты沿线

- Андреевский монастырь
- Люблинский монастырь
- Лососинский монастырь
- Симонов монастырь
- Данилов монастырь
- Динский монастырь

Инфраструктура

- Капитал
- Капитал

5 московских монастырей на одном маршруте

Вы можете увидеть Андреевский, Люблинский, Лососинский, Симонов

Блог

Здесь вы можете блог войны и описать детали вникающей и просто общаться на велотемы.

Форум

делится впечатлениями и просто общается на велотемы

Анонсированные поездки

© 2013 velotraveling.ru

Данный ресурс создан в рамках реализации проекта «Россия – единство и разнообразие великой Дерзавки», используется средства государственной поддержки, выделенные в качестве гранта в соответствии с распоряжением Президента Российской Федерации от 29.03.2013 № 115-пр и на основании конкурса, проведенного Обществом «Знание» России.

Разработка и поддержка сайтов - Uneto studio

Подготовить по плану
характеристику одного из видов
активного туризма: по группам,
вид туризма - произвольно

СПАСИБО ЗА ВНИМАНИЕ!