




Австрали

я




герб



флаг



Австралийский союз — единственная страна мира, расположенная на целом материке (правда, самом маленьком). Наименее населенная ее площадь составляет **7,6 млн км<sup>2</sup>**. Материк полностью располагается в Южном и Восточном полушарии. Берега его омываются водами Тихого и Индийского океанов.



# Айерс-Рок



- Монолит Айерс-Рок (Ayers Rock, Улуру) — остаток от горной цепи Петерман, возраст монолита составляет 450 миллионов лет. Горный исполин окружен скудной растительностью, в основном кустарником, но иногда встречаются и эвкалипты с серебристыми стволами и серо-зелеными листьями. Гора Улуру считается священной у аборигенов, ее стремится увидеть каждый турист.



# Скала Эйрс

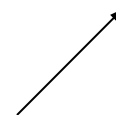
(ц. Австралия)



- Скала «Лондонский мост» в штате Виктория

# Австралийские побережья

- Загородный пляж.



- Дикий пляж




# Город Аделаида



Фонтан в Аделаиде

- Город расположен у залива Сент-Винсент. Население Аделаиды — 1065 тыс. человек. Центр города окружает кольцо парков. На улице Короля Уильяма расположены многочисленные банки и туристические бюро. В музее города собрана уникальная этнографическая коллекция аборигенов. Остров Кенгуру — любимое место отдыха горожан.






- Наскальный рисунок

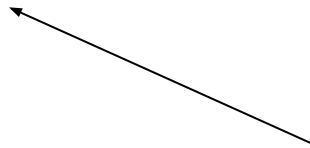



- Австралия. Традиционное святилище аборигенов тиви на острове Мелвилл, единственной территории, находящейся под управлением коренного населения.





- В Новом Южном Уэльсе, старейшем из штатов, можно полюбоваться хребтами, плато и лесистыми долинами **Голубых гор**, побывать на горе **Косцюшко**, а затем в вечнозеленых лесах Новой Англии.



- Национальный парк «Голубые горы»





- Селение колонистов.



- Вид сельской местности



- Полупустыня в Центральной Австралии



# Подводный мир



- У берегов Австралии. Косяк рыб в Большом барьерном рифе.



- У берегов Австралии. Большой барьерный риф. Каменный окунь.



- Рыба-стрелец — обитатель австралийских мангров.