

Географические координаты



Тамара Владимировна Башун

167 школа

2009г

План

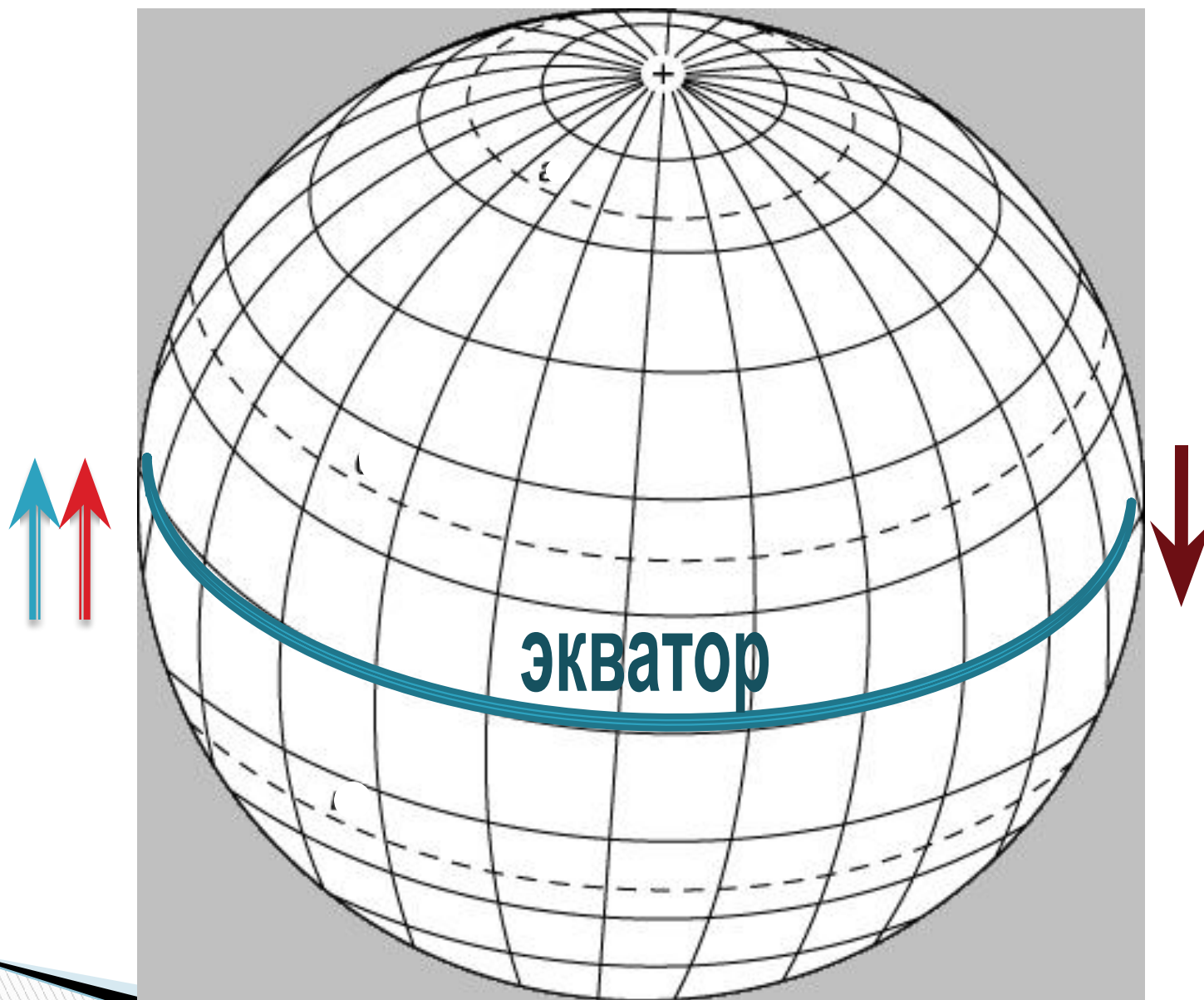
1. Градусная сетка.

2. Географические координаты.

а. географическая долгота.

б. географическая широта.

Северное полушарие



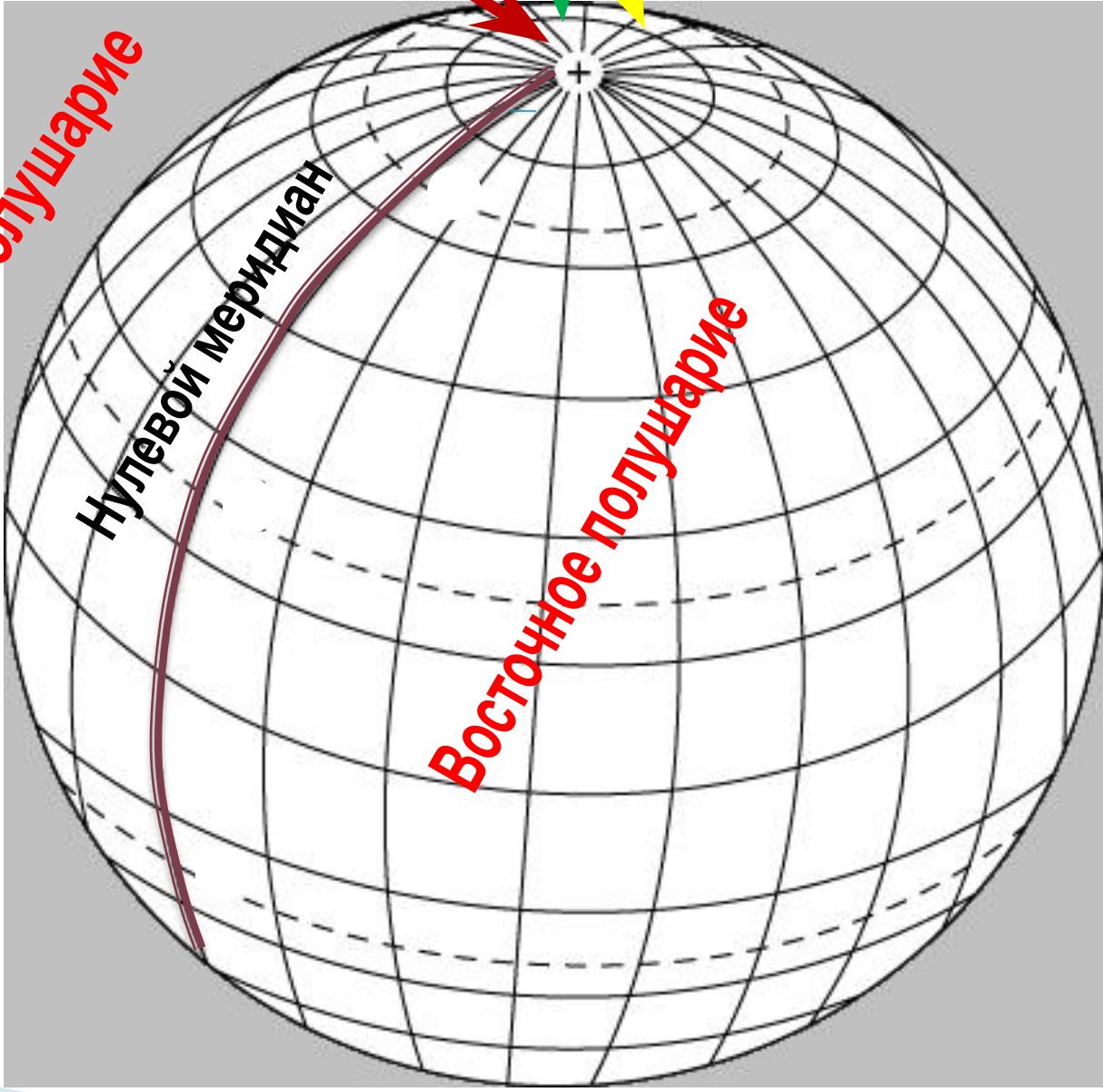
Южное полушарие

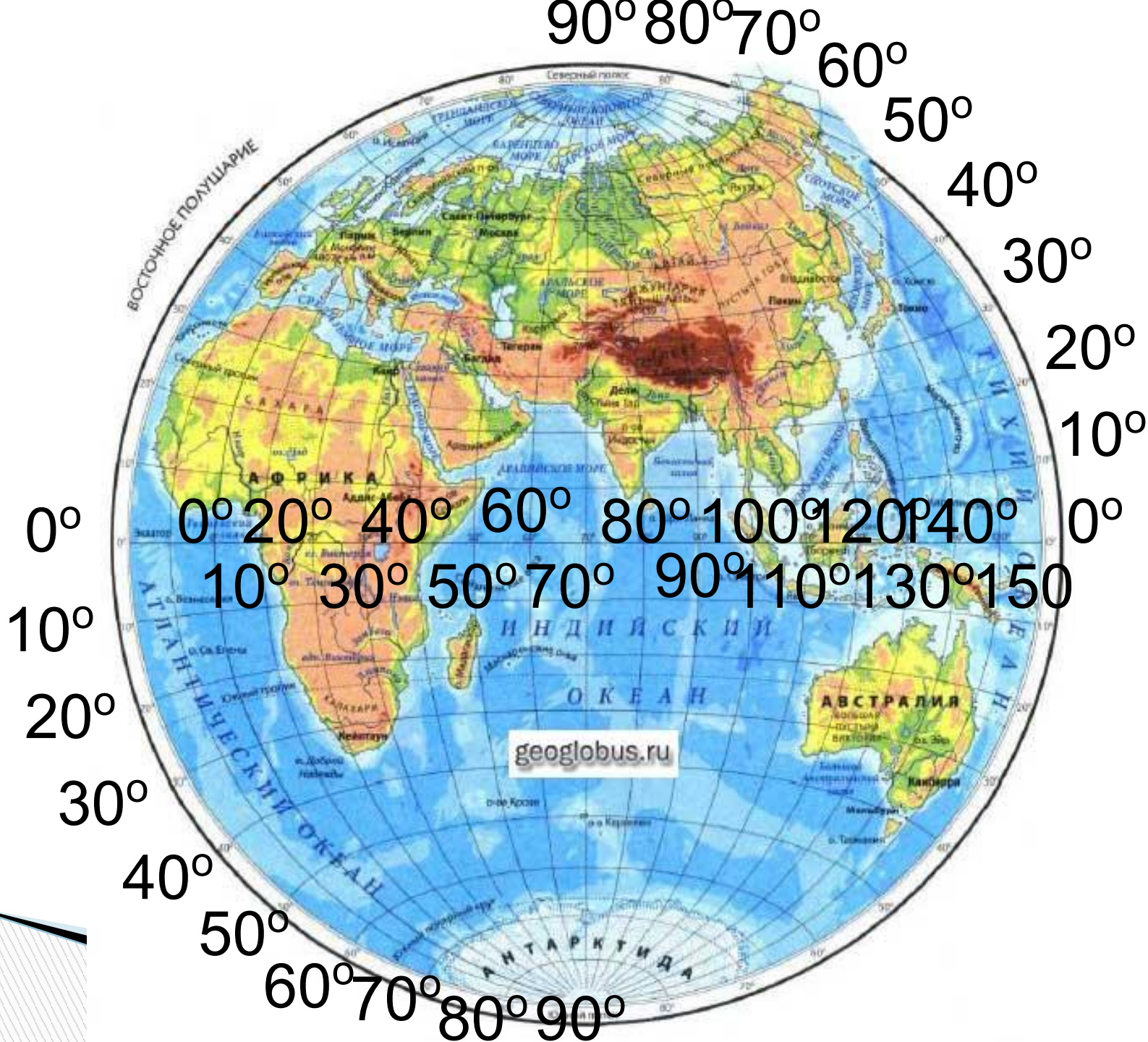


Западное полушарие

Нулевой меридиан

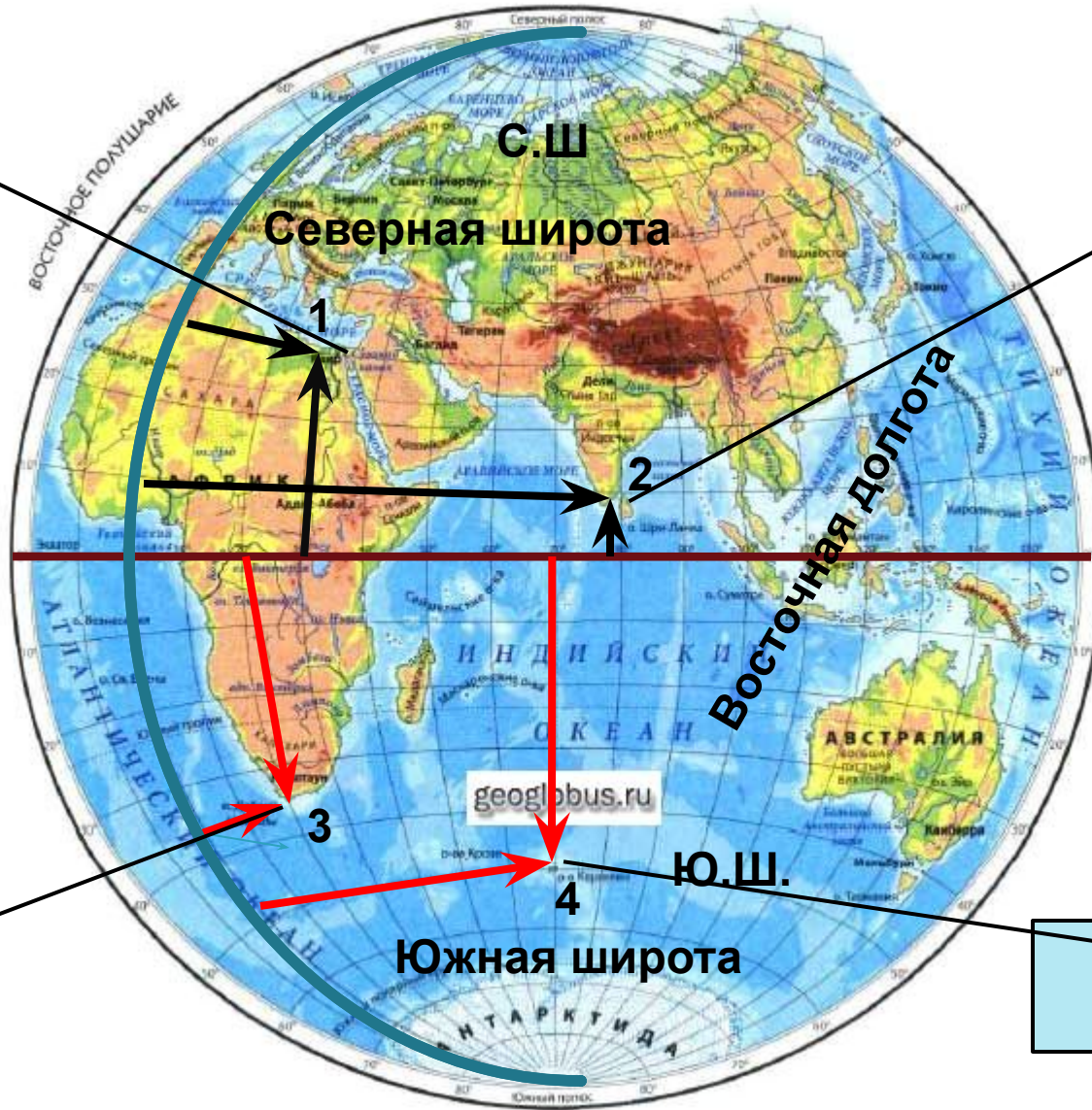
Восточное полушарие





30° с.ш.
30° в.д.

10° с.ш.
80° в.д.



С.Ш.
Северная широта

Восточная долгота

Ю.Ш.
Южная широта

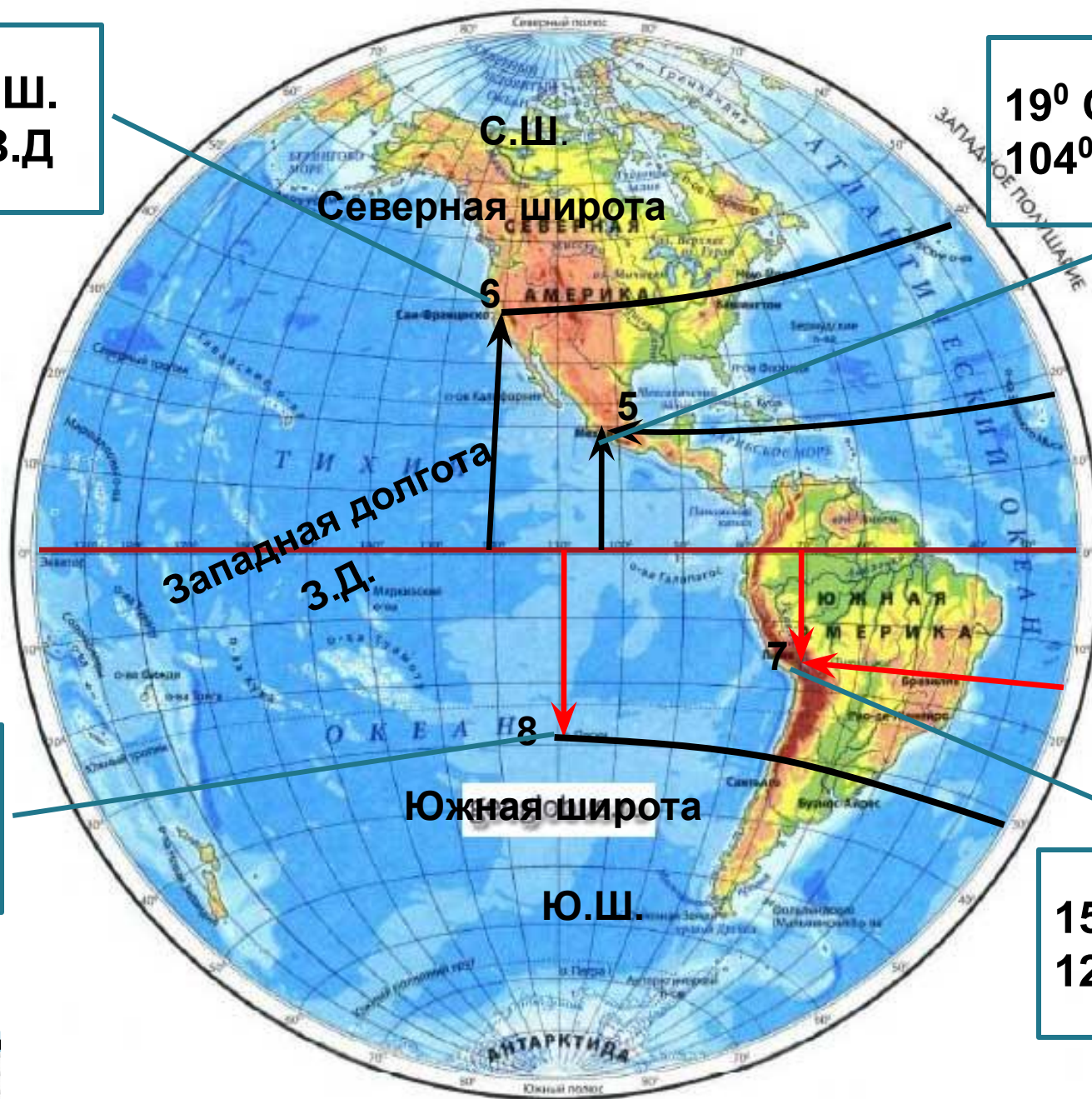
36° ю.ш.
20° в.д.

50° ю.ш.
70° в.д.



39° С.Ш.
130° З.Д.

19° С.Ш.
104° З.Д.

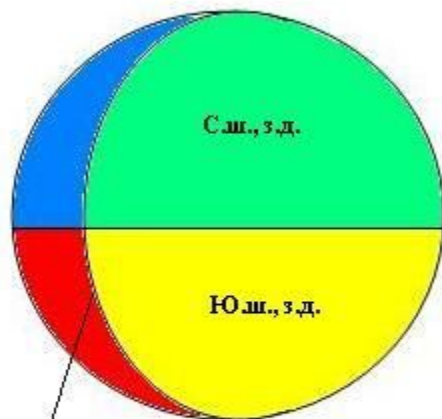


39° Ю.Ш.
129° З.Д.

15° Ю.Ш.
129° З.Д.

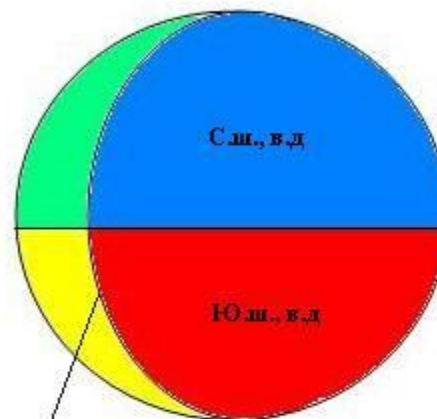


**Западное
полушарие**



180-й меридиан

**Восточное
полушарие**



Нулевой меридиан

