



# Геокешинг



**Геокешинг** – гра в реальному часі, де головною ціллю є пошук скарбів за допомогою GPS-навігатора. Учасник гри відправляється по вказаним GPS-координатам і намагається знайти скарби (контейнер) захований у цьому місці



## Яка користь від геокешингу?

- Це весела, енергійна гра, та чудове хобі
- Це пошуковий туризм, можна побувати в таких місцях, де ніколи не бував
- Геокешинг часто потребує орієнтування на місцевості
- Це можливість по новому дізнатися історію краю
- Ця гра міжнародна, тому це може привабити інших туристів
- Ця гра інтелектуальна. Часто за скарбом стоїть таємничка, яку спершу потрібно розгадати
- Це гра для усіх. Геокешинг не має вікових обмежень





## Які правила Геокешингу?


- Якщо берете з схованки предмет залиште там щось рівноцінне, або більш цінне
- Зробіть запис в блокноті скарбів
- Розкажіть про свій досвід на сайті

Geocaching



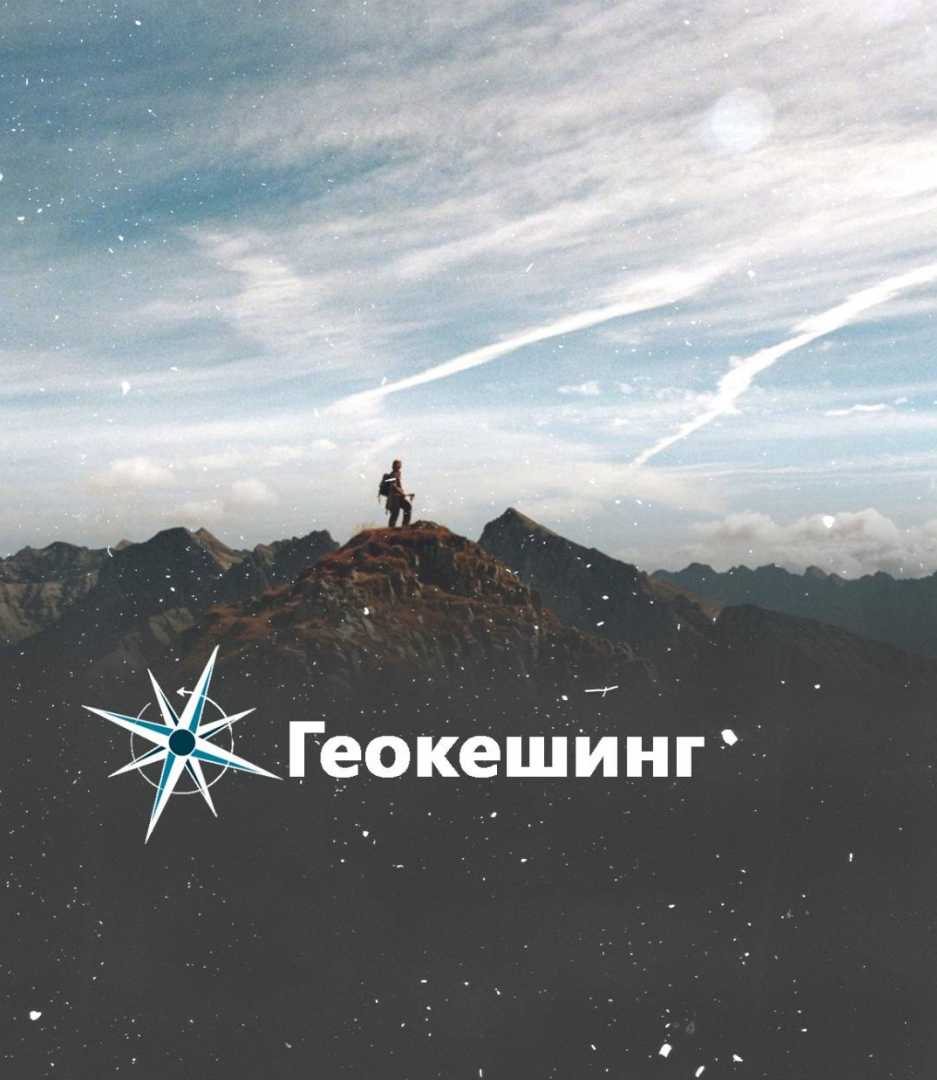
## Що потрібно для гри?

GPS-пристрій, чи мобільний телефон з приймачем GPS, щоб дійти до схованки, і аккаунт на [Geocaching.com](https://www.geocaching.com).



## Де шукати схованки?

Є багато схованок по всьому світі. Серед геокешерів прийнято створювати схованки в тих місцях, які для них цінні, про які вони можуть розповісти щось цікаве. Схованки існують в самих різних місцях: в парках, в горах, під водою та на вулицях міста.



**Геокешинг**

## Історія геокешингу

2 травня 2000 року, близько опівночі клавіша контролю доступу була натиснута. Від тепер сигнал для цивільних штучно не огрублювався. Двадцять чотири супутника навколо планети обробили свої нові замовлення, і моментально точність технології GPS стала в десять разів краще. Десятки тисяч GPS-приймачів по всьому світу отримали миттєве оновлення.



**GEO  
CACHING**

## Історія геокешингу

Для любителів GPS, це безперечно привід для свята. Інтернет раптово почав кишіти ідеями про те, як ці технології можуть бути використані.

3 травня один такий ентузіаст, Дейв Улмер, комп'ютерний консультант, хотів перевірити точність GPS шляхом приховування навігаційної мети в лісі. Він назвав ідею "Велике американське GPS полювання" і виклали його координати в інтернет для групи користувачів. Ідея була проста: заховати контейнер в лісі і зазначити координати GPS модуля.



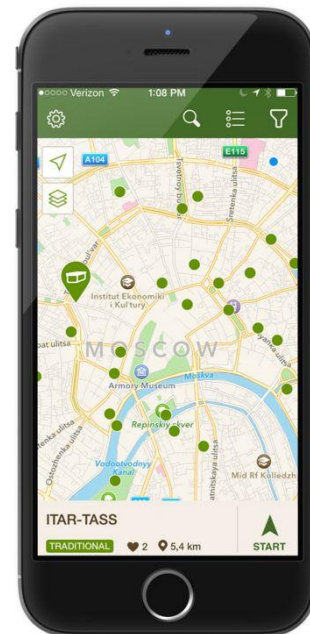
# Розповсюджен

ня  
Станом на 29.04.16 у світі  
існує 2843111 схованок  
прихованих по всьому  
світі



Тайників в мире: 2 843 111.

Возможно, тайники находятся рядом с вами. Всё, что нужно для начала поисков – бесплатный геокешерский аккаунт и мобильное приложение Geocaching или GPS-навигатор.



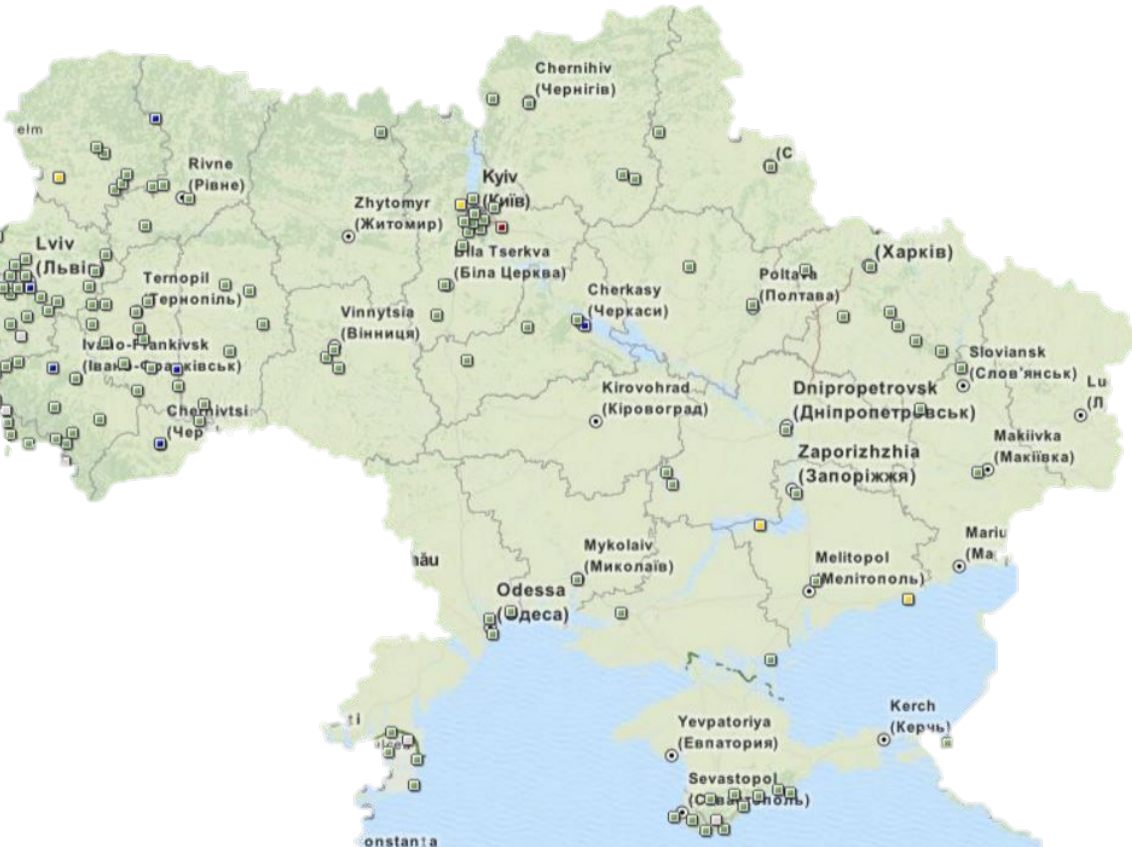


1000 km  
1000 mi

## Росповсюдження в Україні

З часом геокешинг прийшов і в Україну. Найбільша кількість схованок знаходиться в Києві та Львові. Але з часом ця кількість постійно зростає.

Хмельницька область має порядку 10-15 таких.



**Дякую за увагу**