

СЕВЕРО-ЗАПАДНЫЙ ЭКОНОМИЧЕСКИЙ РАЙОН.

Древние русские города, особенности их развития и проблемы

ЦЕЛЬ: Продолжить формирование у школьников представлений и знаний об экономических районах страны. Определить особенности развития древних городов
Дать представление о современных проблемах городов Северо-Западного района.

1. Укажите страны с которыми граничит Европейский Северо-Запад.
2. Выделите города, которые являются административными центрами субъектов Северо-Запада.
3. Выделить области входящие в Северо-Западный район.



Тестовая работа:

1. Установите правильную последовательность экономико-географической характеристики территории:
 - а) население
 - б) хозяйство
 - в) ЭГП
 - г) природные условия и ресурсы
2. Укажите количество зарубежных государств, с которыми граничит Северо-Западный район:
 - а) два
 - б) три
 - в) четыре
3. Найдите ошибку в перечне минеральных ресурсов, добываемых в Северо-Западном районе:
 1. апатиты
 2. фосфориты
 3. горючие сланцы
4. Укажите пару регионов, входящих в состав Северо-Западного региона:
 - а) Новгородская и Вологодская области;
 - б) Псковская и Новгородская область;
 - в) Калининградская и Псковская области

5. Укажите наиболее важное преимущество ЭГП Северо-Западного района:

- а) богатство минеральными ресурсами
- б) благоприятные природные условия
- в) расположение на важных торговых путях

6. Отличительная особенность населения С-З района:

- а) самая низкая плотность населения
- б) самая высокая доля городского населения
- в) самый сложный национальный состав

7. Найдите ошибку в перечне специализации промышленности С-З района:

- а) чёрная металлургия
- б) машиностроение
- в) химическая промышленность

8. Вид деятельности, с которым связаны перспективы развития С-З района:

- а) развитие портового хозяйства
- б) развитие рекреационного хозяйства
- в) переработка лесных ресурсов

1. в, г, а,б.
2. в
3. 1
4. б
5. в
6. б
7. б
8. а

Термины и понятия

```
graph TD; A(Термины и понятия) --> B[ЭГП]; A --> C[анклав]; A --> D[ВПК]; A --> E[район-лидер]; A --> F["окно в Европу"]; A --> G[путь "из варяг в греки"]; A --> H[Свободная экономическая зона];
```

ЭГП

анклав

Свободная экономическая зона

ВПК

район-лидер

"окно в Европу"

путь "из варяг в греки"

Великий Новгород



Впервые упомянут в летописи в 859г.

ГЕРБ

НОВГОРОДА ВЕЛИКОВО

Часозвоня и Софийский Собор



КРАСНЬЯ БАШНЯ КОЛОДЦА НА ПУЩИ КОЛОКОЛ





ШУМ-ГОРА

Расположена на берегу р.
Луги

В Батецком районе
Новгородской области.
Высота 14 м., диаметр
основания 70 м.



ПАМЯТНИК "ТЫСЯЧЕЛЕТИЕ РОССИИ"



ГЕРБ ПСКОВА



Псков, в Кремле

Впервые упомянут в летописи в 903г.



Троицкий Собор


Лоцман
путешествий



ПСКОВ



Искров город - крепость город - защитник



Старая Русса
древнейшее новгородское
поселение



Воскресенский Собор
Старая Русса



Старая Ладога




Древнейшая русская крепость



Река Волхов меняющая своё направление

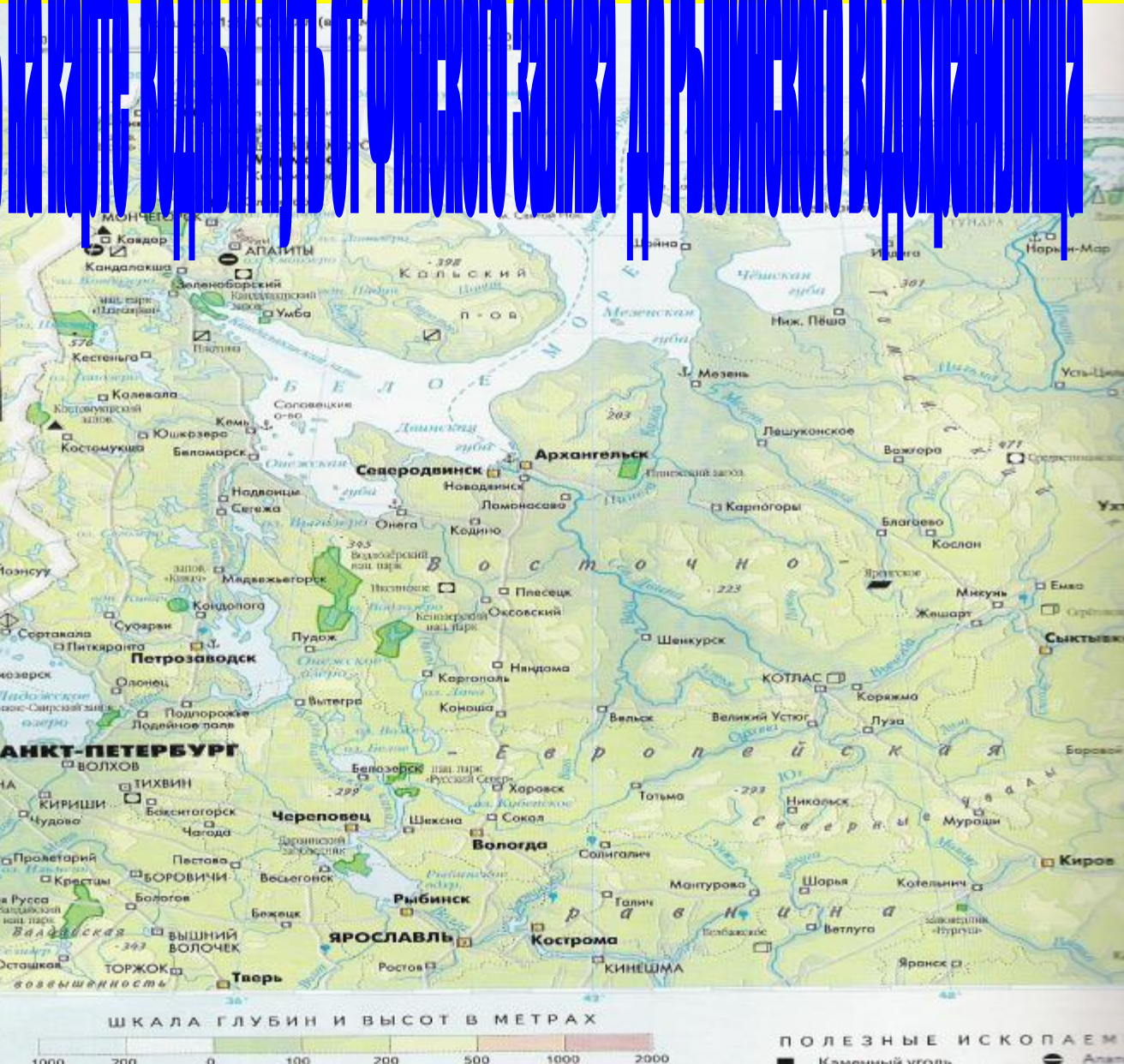



Старая Ладога
интереснейший
столичный
музей
расположена




Практическая работа:

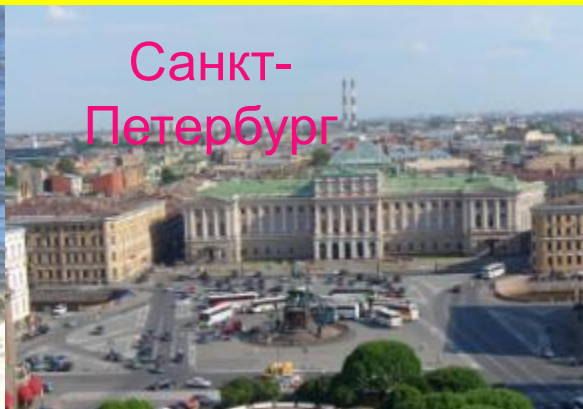





**Финский
залив**



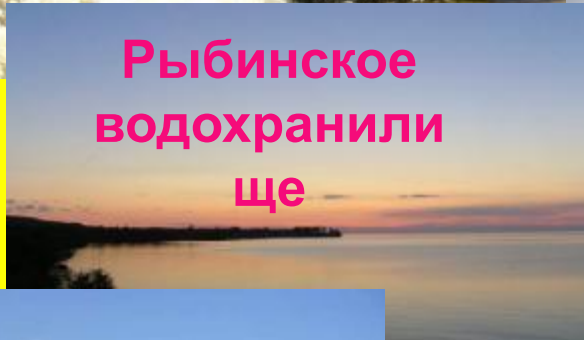
**Санкт-
Петербург**



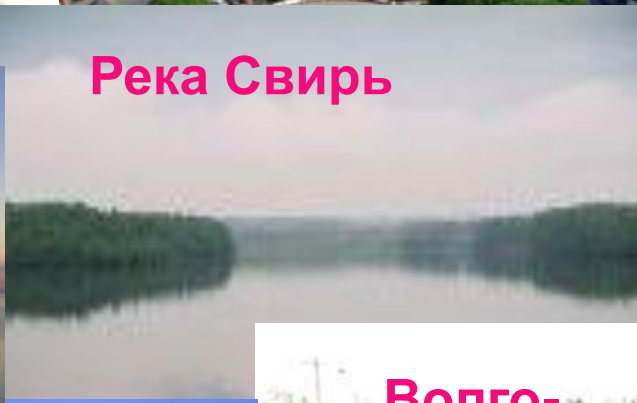
Нева



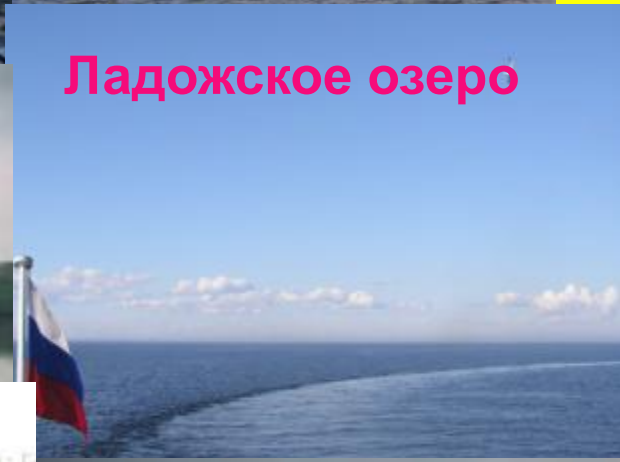
**Рыбинское
водохранилище**



Река Свирь



Ладожское озеро



**Памятник г.
Рыбинску**



Череповец



**Волго-
Балтийский
канал**



**Онежское
озеро**

