

История открытия и исследования материка Северная Америка



**ИНТЕГРИРОВАННЫЙ УРОК ГЕОГРАФИИ
И ПРАВОСЛАВНОЙ КУЛЬТУРЫ В 7 КЛАССЕ**

УЧИТЕЛЬ ГЕОГРАФИИ: КОЛОМЫЦЕВА Л.Я.

-
- Плыдем к неведомому берегу,
Хотим увидеть целый свет.
Какое небо над Америкой?
Когда наступит там рассвет?
Как это здорово и правильно,
Что среди множества наук
Мы изучаем географию,
Чтоб стал понятен мир вокруг.

ЦЕЛИ:

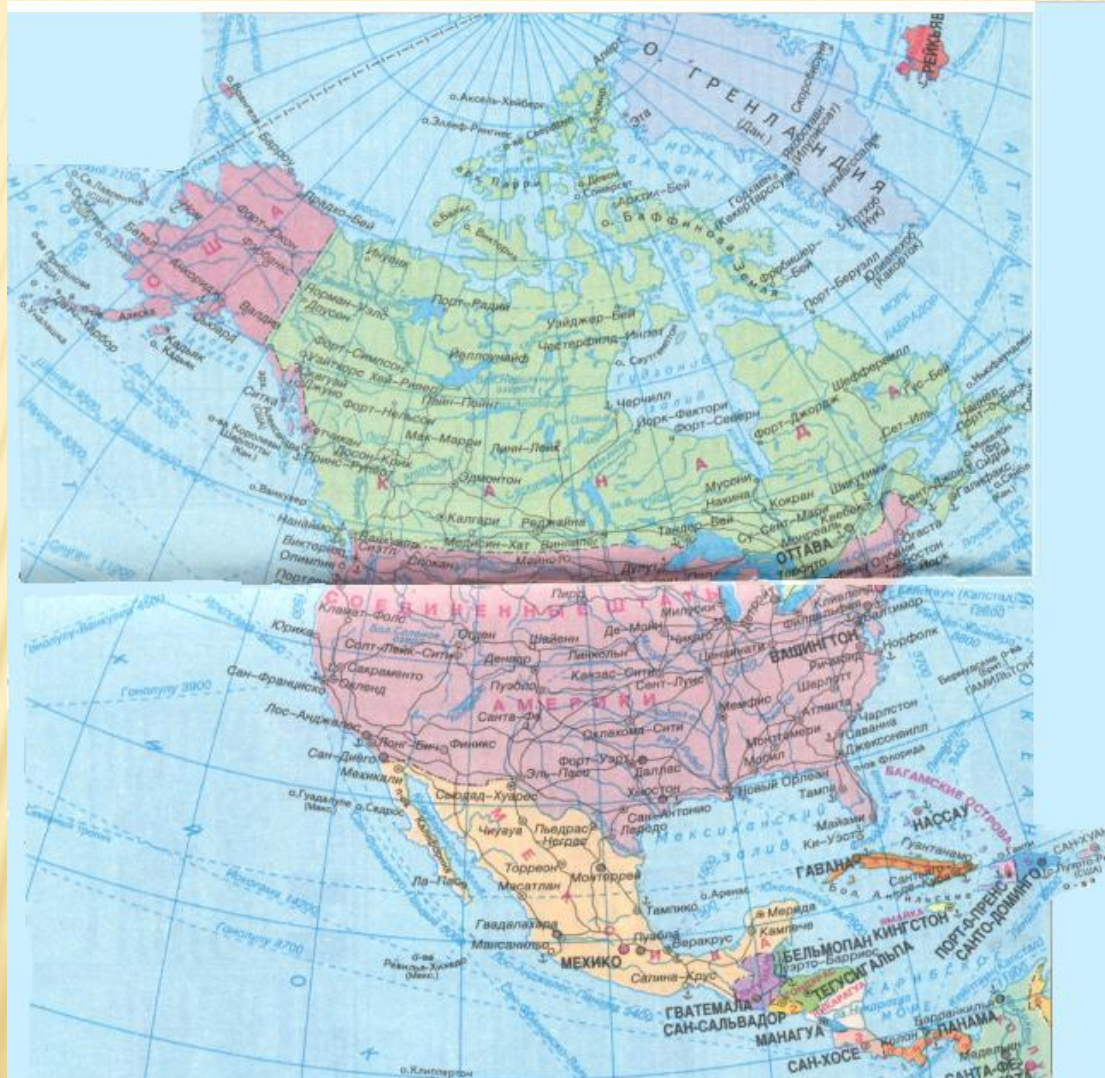
- Изучить имена исследователей континента и результаты их работы
- Закрепить представление о географическом положении Северной Америки
- Совершенствовать умения работать с картами, находить необходимую информацию
- Познакомиться с вкладом русской православной церкви в историю освоения материка Северная Америка

ТЕСТ

- **1. По площади Северная Америка занимает:**
- а) 1 место
- б) 2 место
- в) 3 место
- **2. Берега Северной Америки...**
- а) слабо изрезаны
- б) сильно расчленены
- **3. В строении поверхности материка преобладают ...**
- а) горы
- б) равнины
- **4. Сотни тысяч лет назад Северная Америка и Евразия была единым континентом:**
- а) Лавразия
- б) Гондвана
- в) Пангея

-
- **5. Вдоль западного побережья материка протянулись горы:**
 - а) Аппалачи
 - б) Анды
 - в) Кордильеры
 - **6. Самая высокая из вершин**
 - г. Кордильер...
 - а) г. Мак-Кинли
 - б) г. Аконкагуа
 - **7. Почему в горах Кордильер часто происходят землетрясения...**
 - а) в основании лежит платформа
 - б) находится на стыке двух литосферных плит
 - **8. Каньоны это - ...**
 - а) округлые вершины гор
 - б) леса
 - в) речные долины

СЕВЕРНАЯ АМЕРИКА




ЭРИК РЫЖИЙ (950—1003)




ХРИСТОФОР КОЛУМБ (1451-1506)



ДЖОН КАБОТ (1450—1499)



ЭРНАН КОРТЕС (1485 — 1547)



ГЕНРИ ГУДЗОН (1550-1611)



МАКЕНЗИ АЛЕКСАНДЕР (1764 - 1820)




РУАЛЬ АМУНДСЕН (1872—1928)




ВИТУС БЕРИНГ (1681 — 1741)



АЛЕКСЕЙ ЧИРИКОВ (1703-1748)



ГРИГОРИЙ ШЕЛИХОВ (1747-1795)



РОССИЯ

РОССИЯ

США

БЕРИНГОВО МОРЕ

АЛЕУТСКИЕ ОСТРОВА

180
МЕРИДИАН

ТИХИЙ ОКЕАН



АЛЕУТЫ



ЕКАТЕРИНА II



СВЯТИТЕЛЬ ИННОКЕНТИЙ

(ИВАН ЕВСЕЕВИЧ ПОПОВ-ВЕНИАМИНОВ)



ЭСКИМОСЫ



КАЛОШИ



НИКОЛАЙ I



ИСААКИЕВСКИЙ СОБОР В САНКТ- ПЕТЕРБУРГЕ



РОССИЯ

РОССИЯ

США

БЕРИНГОВО МОРЕ

АЛЕУТСКИЕ ОСТРОВА

180
МЕРИДИАН

ТИХИЙ ОКЕАН



ИСТОРИЯ ОТКРЫТИЯ И ИССЛЕДОВАНИЯ СЕВЕРНОЙ АМЕРИКИ

<i>Дата</i>	<i>Исследователи</i>	<i>Открытия</i>
982 г.		Открывает новую землю и называет ее Гренландия
1492 -1493 гг.		Пересекает Атлантический океан, открывает Саргассово море и достигает о.Самана
15 в.		Открыл остров Ньюфаундленд и побережье полуострова Лабрадор
1519 г.		Завоевание Мексики и уничтожение государства ацтеков
1607- 1611 гг.		В северной Америке открыл реку, залив и пролив, названные его именем
1789 г. 1792-1793 гг.		Открыл реку Макензи, горы Макензи Пересек материк с востока на запад и обратно

ИСТОРИЯ ОТКРЫТИЯ И ИССЛЕДОВАНИЯ СЕВЕРНОЙ АМЕРИКИ

<i>Дата</i>	<i>Исследователи</i>	<i>Открытия</i>
В начале 20 в.		Установил географическое положение Северного магнитного полюса Земли
1725-1730, 1733-1741гг.		Прошел по проливу между Чукоткой и Аляской , достиг Северной Америки и открыл ряд островов Алеутской гряды
1725-1730, 1733-1741гг.		Помощник В. Беринга в 1-й и 2-й Камчатских экспедициях
1783- 1786 гг.		Основал первые русские поселения в Северной Америке
1824-1867гг.		Изучает быт и традиции местных народов, создает азбуку для жителей Алеутских островов

ДОПОЛНИ ПРЕДЛОЖЕНИЕ

- Я узнал ...
- Мне понравилось...
- Теперь бы я хотел узнать...
- Самым скучным на занятии было...
- Я считаю полезным...

ДОМАШНЕЕ ЗАДАНИЕ

- § 51
- 1 уровень – задание с контурной картой: найдите на карте Северной Америки географические объекты, названные в честь мореплавателей и путешественников
- 2 уровень – составьте кроссворд из 10-12 слов. Ключевое слово «Гренландия» или «Северная Америка»

СПАСИБО ЗА УРОК!

