

# УРОК – ИГРА «МОРСКОЙ БОЙ»

## ПО ТЕМЕ: «ЮЖНАЯ АМЕРИКА»

(УРОК ОБОБЩАЮЩЕГО ПОВТОРЕНИЯ)

*Учитель географии МОУ – СОШ с. Рекорд  
Краснокутского р-на Саратовской области  
Гвоздюк Т.Г.*



Образовательно –

воспитательные задачи:


-Повторить изученный материал.

-Продолжить развивать географическое мышление, устную речь, умение применять полученные знания в поисках решения проблемных ситуаций.

- Повысить интерес к изучению географии.

# Правила игры

1. Команды «стреляют по квадратам», т.е называют число квадрата.
2. Вопросы имеют стоимость. Если команда не знает ответа или неправильно отвечает, то другая команда может ответить и увеличить баллы.
3. Если команда, стреляя, попадает на рисунки: «корабль сел на мель» – у команды забирают 2 балла, «корабль» – команда зарабатывает 2 балла.



1

2

3

4

5

6

7

8

9

10

11

12

13

14

15

16

17

18

19

20

21

22

23

24

# Вопрос №1 ( 1 балл )

Дайте определение термина  
«сельва».



## Вопрос № 2 ( 1 балл )

Дайте определение термина  
«ранчо».



## Вопрос № 3 (1 балл )

Дайте определение термина «пампа».



## Вопрос № 4(1 балл)

Дайте определение термина «гаучо».





## Вопрос №5 ( 2 балла)

Что это за рыба?

Самые опасные, один из видов которых достигает 30 см.

Мощные челюсти и острые зубы позволяют им, как бритвой, срезать кусок мяса.

Индейцы использовали челюсти этой рыбы задолго до того, как европейцы привезли им ножницы.



## Вопрос №6 (2 балла)

Этот край называют «Травянная равнина».

«Пышные мимозы в западной его части и роскошные травы в восточной, придают ему своеобразный вид. Вся эта растительность пускает корни в слой земли, под которой лежит красная и желтая глинисто-песчанная почва».



# Вопрос №7 (2 балла)

Как называется подлесок из парагвайского чая?



## Вопрос №8(2 балла)

Что это за дерево? В переводе с испанского означает «сломай топор». Где оно растёт?



## Вопрос №9(2 балла)

Назовите ученого?

Продолжив свои наблюдения по географии растений в Андах, он первым из ученых обосновал идею высотной поясности.



## Вопрос №10 (2 балла)

Эту популярную растительную культуру возделывали в Андах с незапамятных времен, о чем свидетельствуют найденные при раскопках древних захоронений инков изображения растения. Это культура?



# Вопрос №1 1 (2 балла)

Эту страну называют «Землей зеленого золота» и «Землей золотых плодов». По численности населения и площади она самая большая в Южной Америке.

«Зеленое золото» - культурное растение родом из Африки. «Золотые плоды» дает местное тропическое деревце. Какая это страна? О каких культурных растениях, выращиваемых в ней, идет речь?

# Вопрос №12 (3 балла)

Легенда рассказывает, что бог собрал весь материал, оказавшийся лишним при создании Земли, свалил его в самом дальнем углу планеты. Так возникла удивительная страна «сумасшедшей географии». Она вытянулась вдоль океана у подножия высоких гор на 4тыс.км. Частые и сильные землетрясения меняют очертания ее берегов и облик ландшафтов. Здесь можно увидеть фьорды и лабиринты проливов среди островов, как в Норвегии, ледники, как в Швейцарии, тропические пустыни, где годами не выпадает ни капли дождя, и густые леса умеренного пояса. Что это за страна? Как называются в ней горы и пустыня?





## Вопрос № 13 (3 балла)

Коренные жители Бразилии дали этому явлению название амазуну или поророка. Оно наблюдается только здесь, на самой многоводной реке нашей планеты. Какой? Что это за явление? Какими причинами обусловлено его возникновение?



## Вопрос №14 ( 3 балла)

Вспомните историю открытия и исследования Южной Америки. Почему она называется Новым Светом, откуда появились названия «Америка», «Вест Индия», «индейцы»?



## Вопрос №15 (3 балла)

В юго – восточной части Венесуэлы есть горный массив Аулы-Тепул, с которого берет начало небольшая река Черун. Она впадает в другую реку – Карони, приток Ориноко. На этой малоизвестной реке Чурун находится самый высокий водопад в мире. Какой? Что вы знаете о нем?



# Вопрос №16 (3 балла)

Переведите стихотворение Р.Рождественского на географический язык.

Да осенит Вас Южный крест,  
название – почти как музыка,  
Хибарки посредине мусора,  
да осенит Вас Южный крест....

Стада, уставшие пастись,  
голодно-царственные гаучо.

И птицы – крохотнее бабочек.  
И бабочки - с размахом птиц....



# Задание №17 (4 балла)

Кто быстрее? Играют две команды.  
Расположить карточки-названия с географическими объектами на контуре материка, там где они должны располагаться.



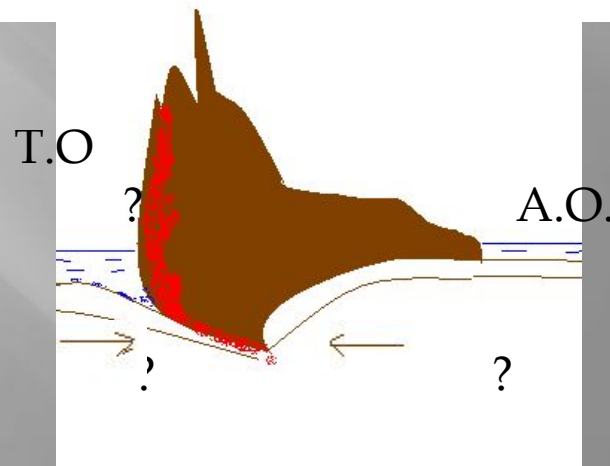
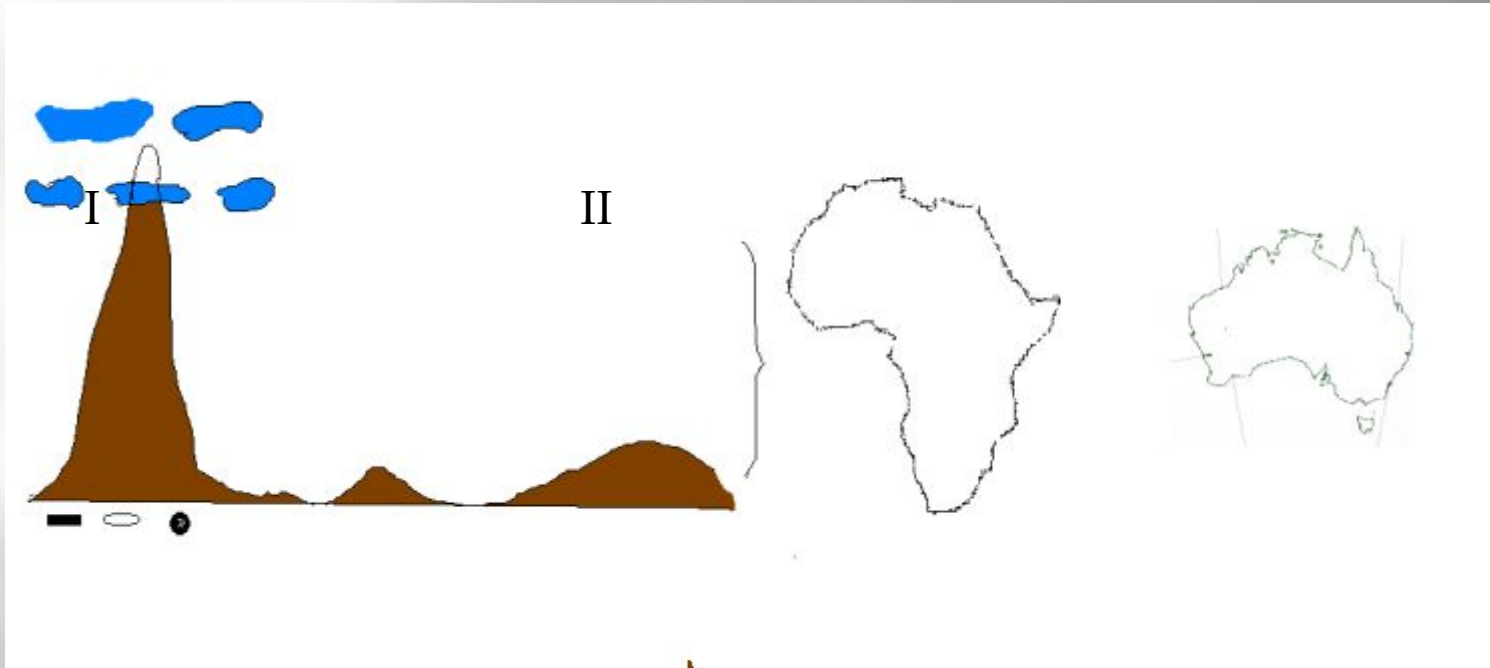
# Задание №18 ( 4 балла )

Назовите животного и природную зону, где это животное обитает.



# Задание №19 (4 балла)

По рисунку расскажите о рельефе материка.



## Задание №20 (4 балла)

Выберите единственное возможное решение, не противоречащее здравому смыслу и общекультурной информации.

*Котопахи:*

А) самая высокая вершина Атласских гор.

Б) мыс, северная крайняя точка Южной Америки.

В) вулкан Южной Америки, расположенный в Андах.

Г) холодное течение проходящее у берегов Бразилии.



Вы получаете 2 балла Квadrat №21



**- 2 балла. Ваш корабль сел на  
мель.**

Квадрат  
№22



Квадрат №23 (2 балла)

Что это за растение?



## Квадрат №24 (4 балла)

Назовите животного и природную зону, где это животное обитает.



**Подведение итогов урока.  
Команды подсчитывают набранные баллы  
в течении игры.**



# **Домашнее задание. ( на выбор)**

1. Составить кроссворд по теме : «Южная Америка»
2. Мини-сочинение : «Мое путешествие по Южной Америке»
3. Презентации : « Страны Латинской Америки»

# Источники информации.

<http://ru.wikipedia>

<http://deadland.ru>

<http://www.zoodrug.ru>

Учебник география материков и океанов 7 кл. В.А.Коринская, И.В. Душина  
Пивоварова Г. П. - По страницам занимательной географии