



УЧЕБНО-ТРЕНИРОВОЧНЫЙ
СБОР

**Куда:
Архыз!**

Страна: Россия

Республика, край: Карачаево-Черкесская республика,
Краснодарский край

Район: Западный Кавказ


Подрайон: Архыз



Характерной особенностью Западного Кавказа является сочетание пышных лесов по долинам и склонам гор с островерхими пиками и башнями вершин, покрытых снегом. Многие ледники здесь опускаются почти до границы леса. В выработанных древними ледниками каменных чашах множество прозрачных синих и зеленых озер в оправе цветущих альпийских лугов, замшевых




Архыз - это обширный горный район в истоках Большого Зеленчука, иначе его еще называют Архызской котловиной. Максимальные высоты хребтов более 3000м. Основные его вершины: Пшиш (3780м), София (3640), Аманауз-баши (3530м), Псыш(3502м).











Тропа на спуск с оз. Белореченского



Переходим эту реку вброд



СТОЯНКИ каменного века

**следы древнего
пастушества- остатки
кошей, загонов, тропы**

**цепочки развалин
средневековых крепостей и
храмов, главным образом
аланского времени и периода
расцвета Апсилии**

**ряд мест связан с
событиями Кавказской
войны (19 век)**

8 – 12 ходовых дней

ок. 100 км - протяженность
активной части похода

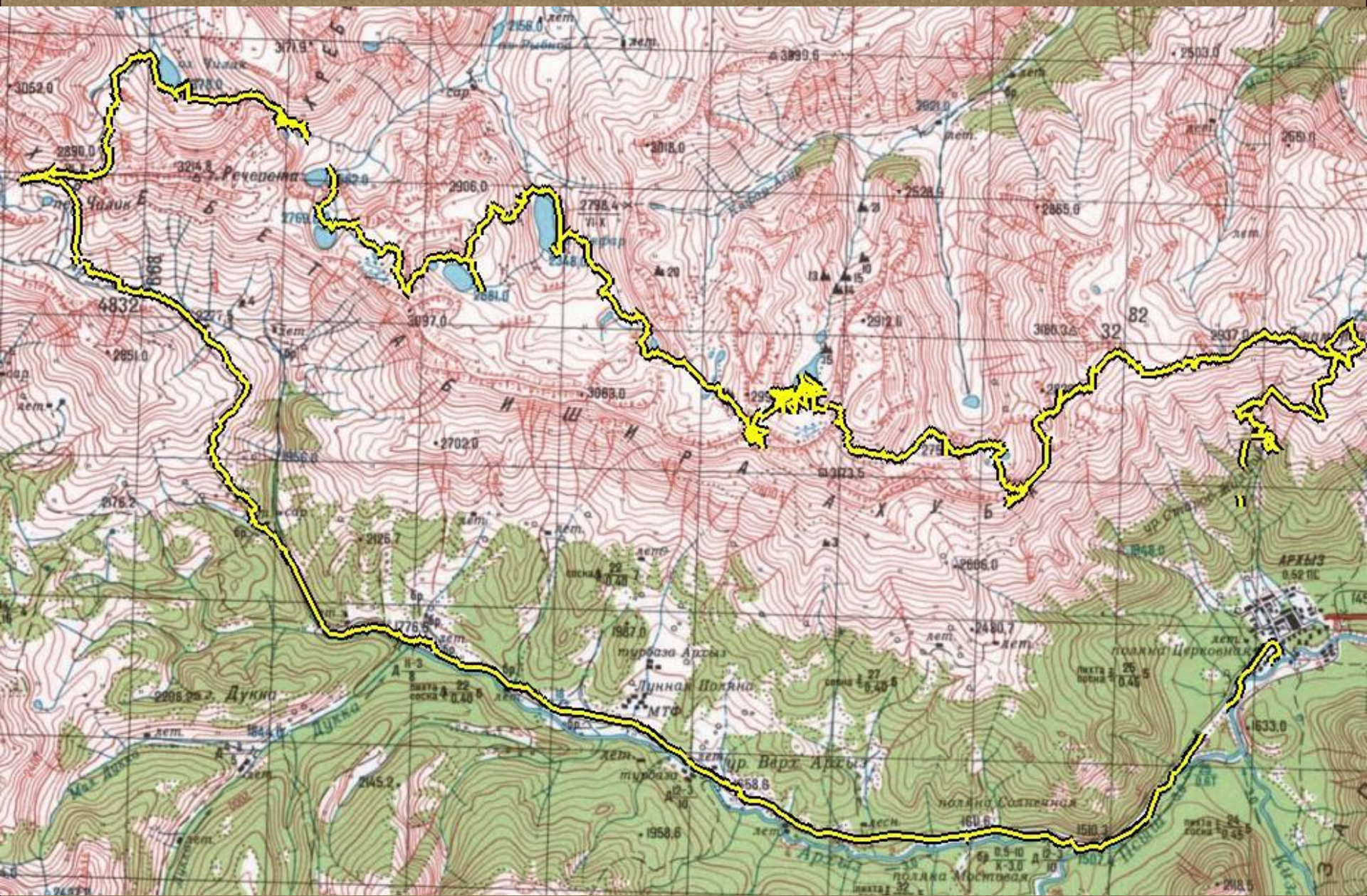
середина июля – предположительные сроки
похода



Пример маршрутов УТС

пос.Архыз – вdp.Баритовый – пер. Баритовый (1А, 2900/2801)
– пер.Архыз(1А, 3000/2966) –оз.Запрудное – оз.Турье– пер.
Агур Южный(1А, 2980) – пер.Мылгвал(1А, 2800) – оз.Кафяр –
оз.Глубокое – пер.Речепста(1А, 3000) – долина р.Архыз- оз.
Семицветное – пер.Ай-Юлю(1А, 2890) – р.Белая – пос.Архыз

пос. Архыз - р. София - Софийские озёра - пер. Кара-Джаш
(1А, 2900) - р. Псыш - р. Белая - пер. Айюлю (1А, 2890) - р.
Дукка - р. Речепста - пер. Речепста (1А, 3000) - оз. Кяфар -
пер. Мыглвал (1А, 2800 м) - пер. Агур - (1А, 2850 м) - пер.
Федосеева (1А, 2880 м) - Лунная поляна - пос. Архыз





Пос. Архыз (до него
трансфер)



**Водопад Баритовый,
заросшая тропа**



**Привал с видом на п.
Архыз**

↓ пер. Баритовый



Пер. Баритовый - 1А




Пер. Архыз - 1А



Оз. Запрудное

пер.Агур Северный 1А



Пер. Агур Северный - 1А



**Группа на пер. Агур
Северный**



Подъём к пер. Речепста



Оз. Кафяр



Оз. Глубокое



Оз. Птичка

**ЗАПИСЬ В
КОМАНДУ
ОТКРЫТА!**

ПОЙДЕМ В ПОХОД!

