

Изображение на плане неровностей земной поверхности



*Урок географии в 6 классе.
Автор: учитель географии
ГБОУ СОШ №1238 г.Москва
Малярчук Л.В.*

План изучения темы:

- Рельеф
- Относительная высота
- Абсолютная высота
- Горизонтали



Рельеф

*Все неровности земной поверхности
называются рельефом*

Главные формы рельефа:

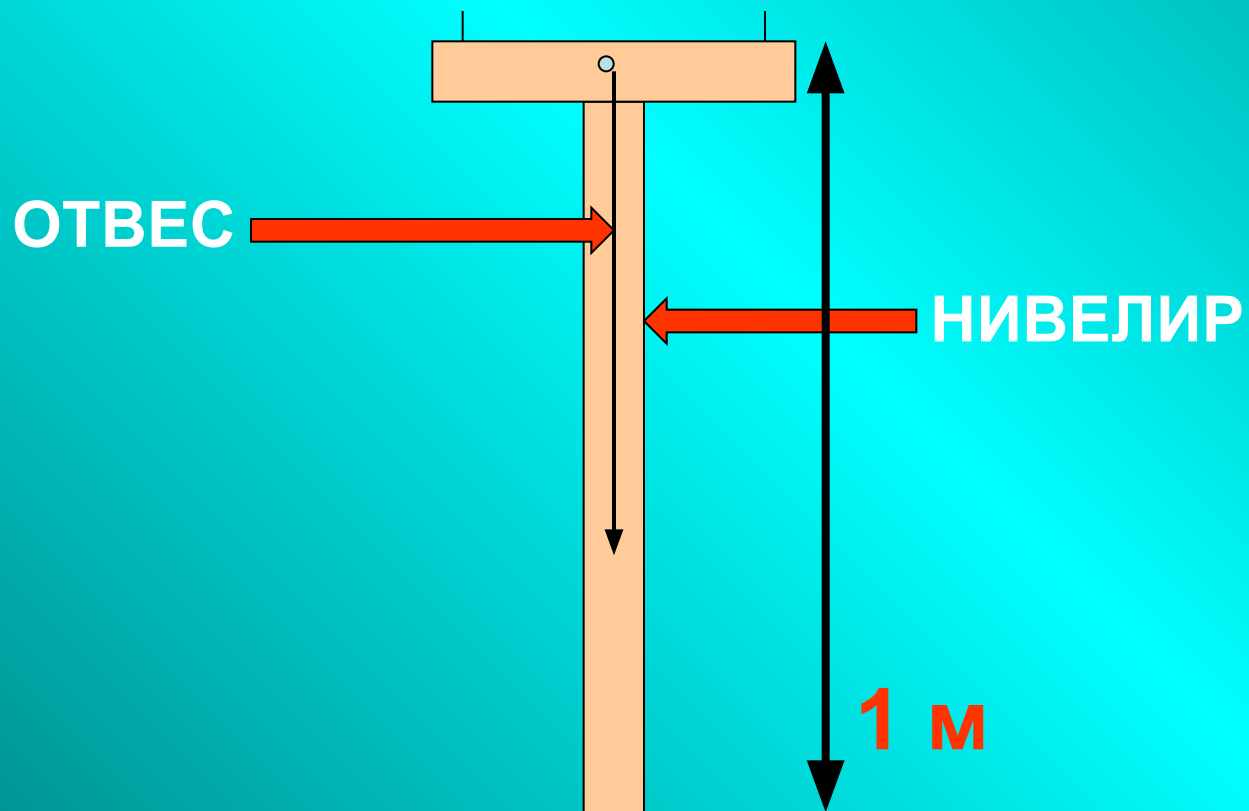
ГОРЫ

РАВНИНЫ





Измерение высоты холма





Вершина холма



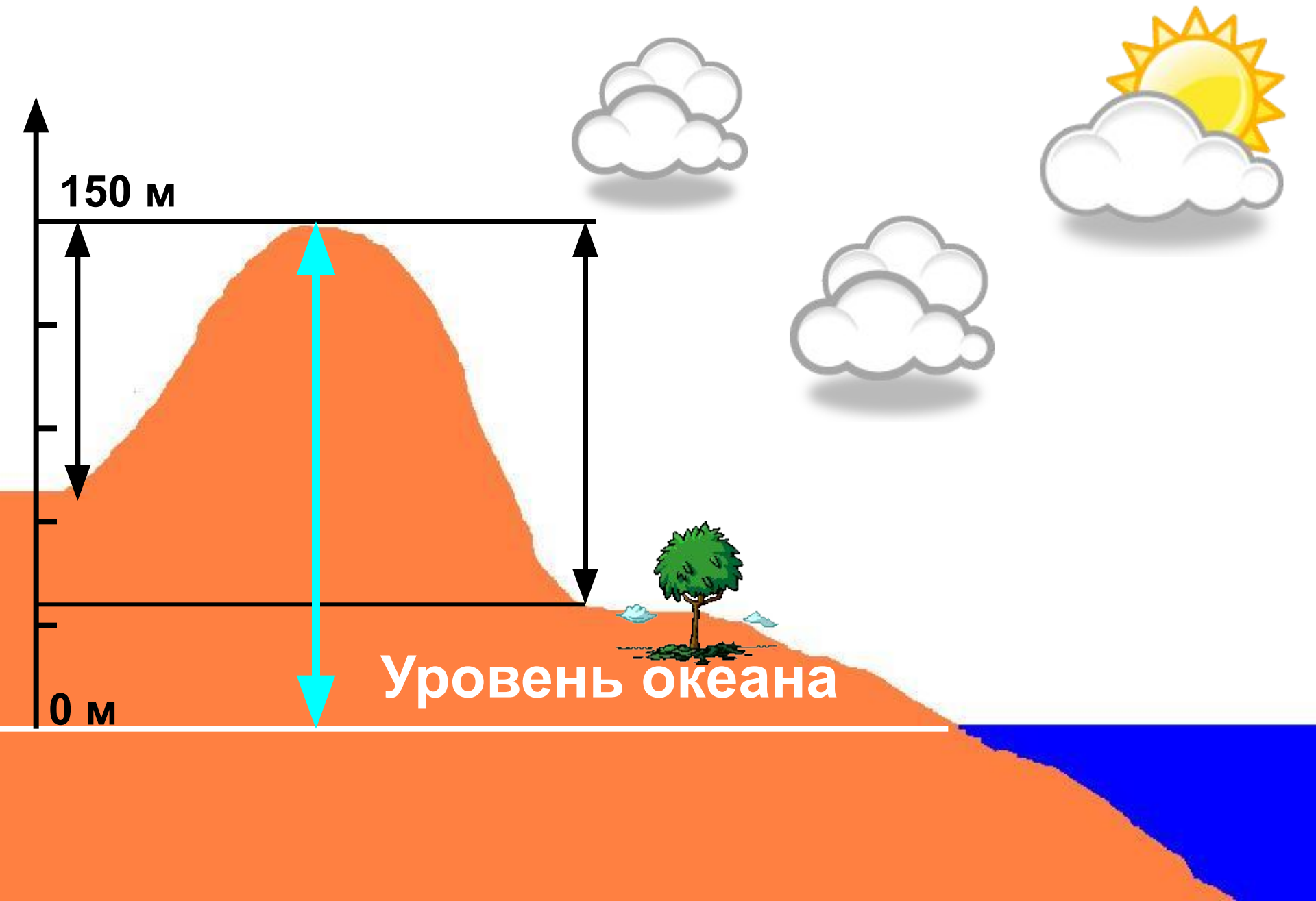
Склон

Склон

Подошва холма



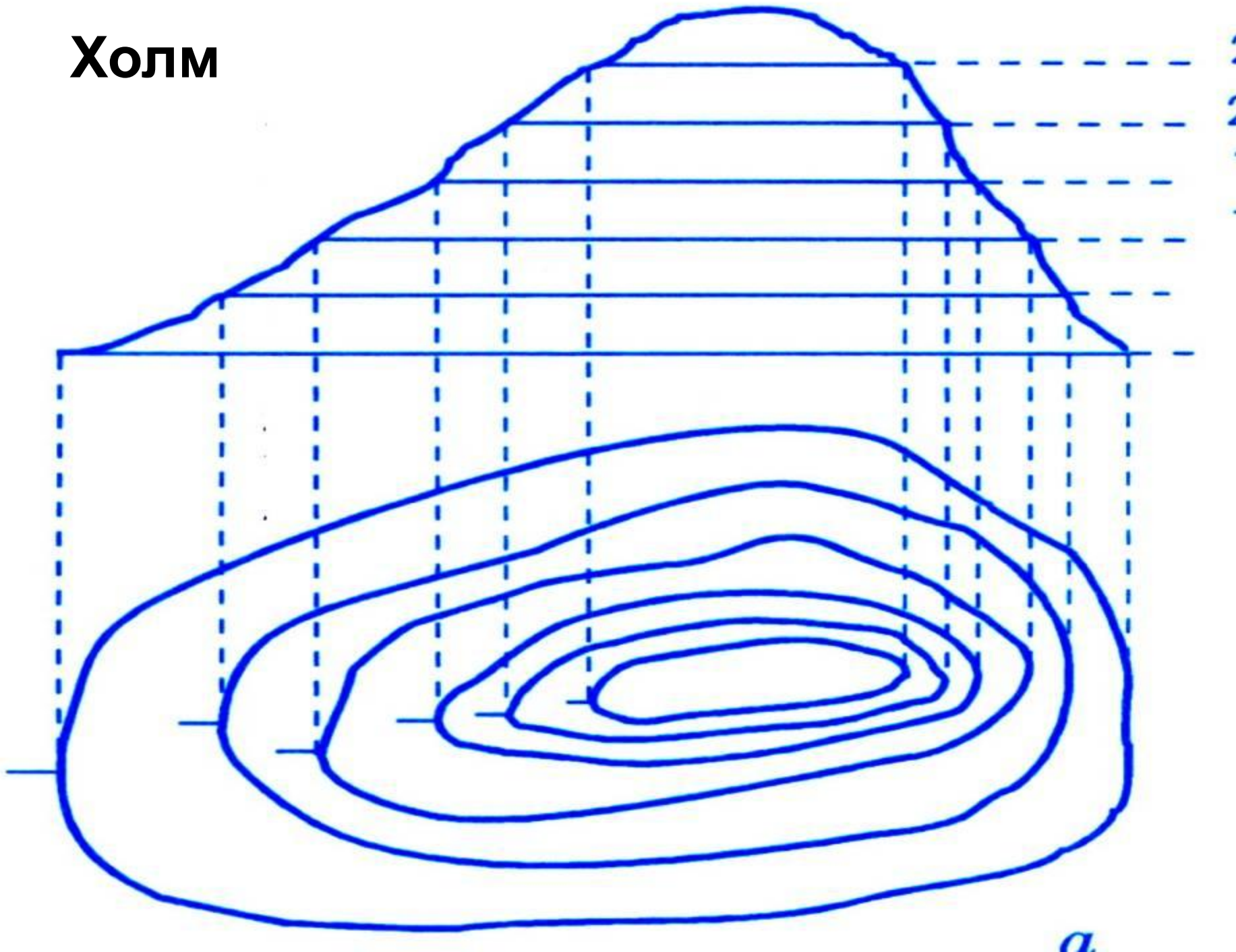
Относительные и абсолютные высоты холма

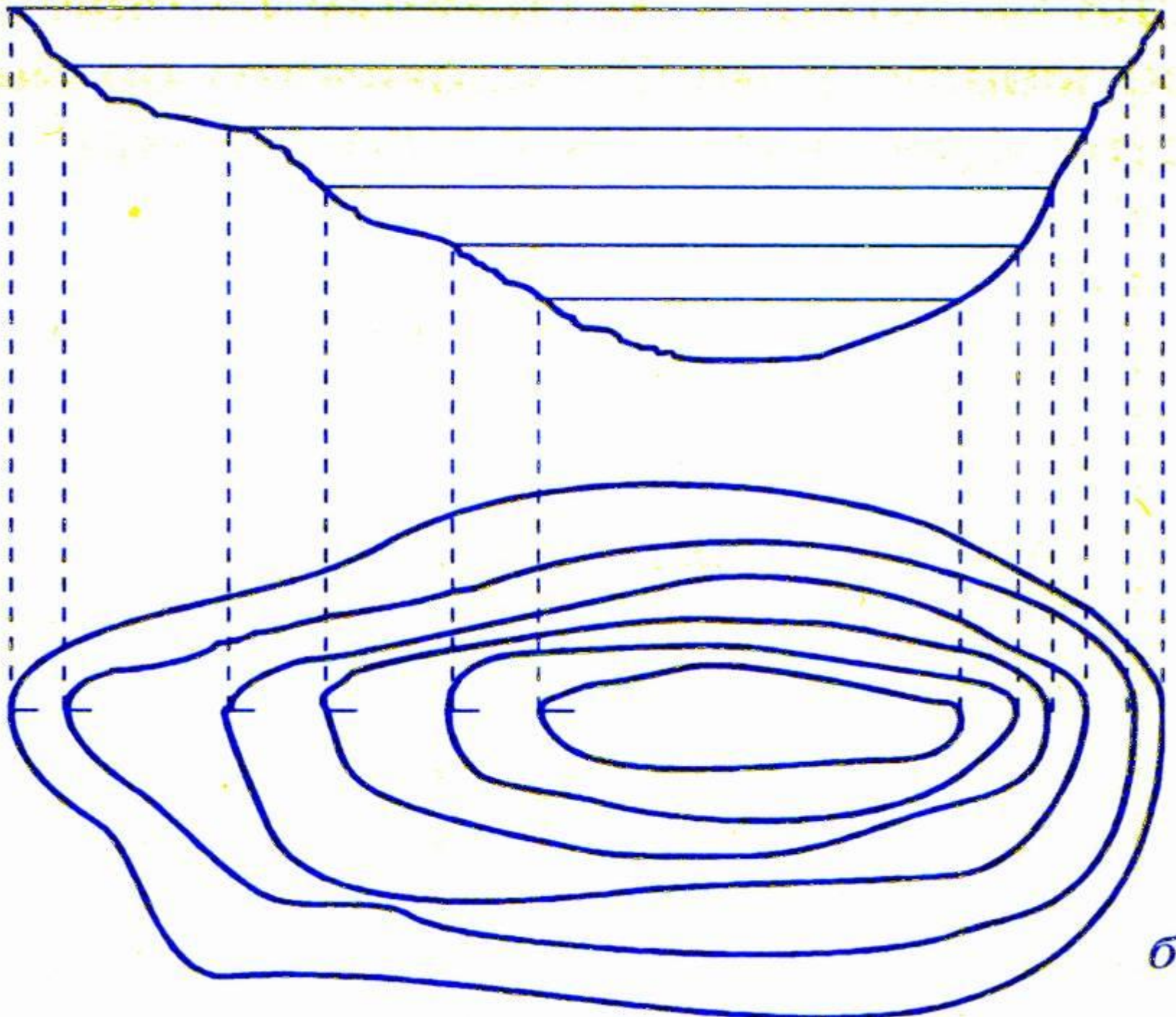


Найдите в учебнике на с.17 и 19
определения относительной и
абсолютной высот



Холм







Домашнее задание:

- § 7
- Вопросы задания с.20

