


Туристические маршруты Адыгеи


Презентацию составила учитель
географии МБОУ СОШ №19
а. Новая Адыгея
Ачмиз Т.А.



Дорога к турбазе «Романтика» и монастырю
проходит по Майкопскому району.
Они расположены у подножья г. Физиабго
(993 м над уровнем моря)



Главный корпус монастыря



Легка и интересна экскурсия на гору Физиабго, откуда открывается изумительная панорама на окрестности и горные вершины.



ГУЗЕРИПЛЬ

Дорога на Гузериплъ



От развилки направо дорога ведет через мост на Лаго-Наки, а прямо к Гужериплю

A scenic view of a mountainous landscape. In the foreground, a wooden house with a gabled roof and a chimney is partially obscured by green trees and a wooden fence. The middle ground is dominated by dense, lush green forests covering the slopes of the mountains. In the background, a large mountain peak is visible, partially covered in snow, under a bright sky. The overall scene is a typical mountain landscape, likely in the Caucasus region.

Вид на Гузериפל



Переезжая по мосту через р. Дах, попадаем в Даховскую

An aerial photograph of a lush green valley. In the foreground, there are rolling green fields. A small river flows through the valley on the left side. In the middle ground, there is a small settlement or farmstead with several buildings. The background is dominated by a large, forested mountain peak with a sharp summit. The sky is blue with some light clouds.

Даховская поляна

A photograph of a rocky river with white water rapids. The water is turbulent and white with foam, cascading over large, dark grey and brown rocks. The surrounding landscape is rugged and rocky, with some green moss or lichen visible on the rocks. The overall scene is dynamic and scenic.

**Далее дорога проходит по живописным местам
вдоль р.Белой.**



www


Каньон р. Белой



Река Белая. Борьба со стихией.

A person in a light blue shirt and dark pants stands on a dirt path in a mountainous landscape. The foreground is a green grassy slope. In the background, a large, dark, rocky mountain peak dominates the left side, and a range of jagged, rocky mountains extends into the distance under a blue sky with scattered white clouds.

**С южной стороны хребет Ду-Ду-Гуш
обрывается горой Трезубец, излюбленное
место для туристов**



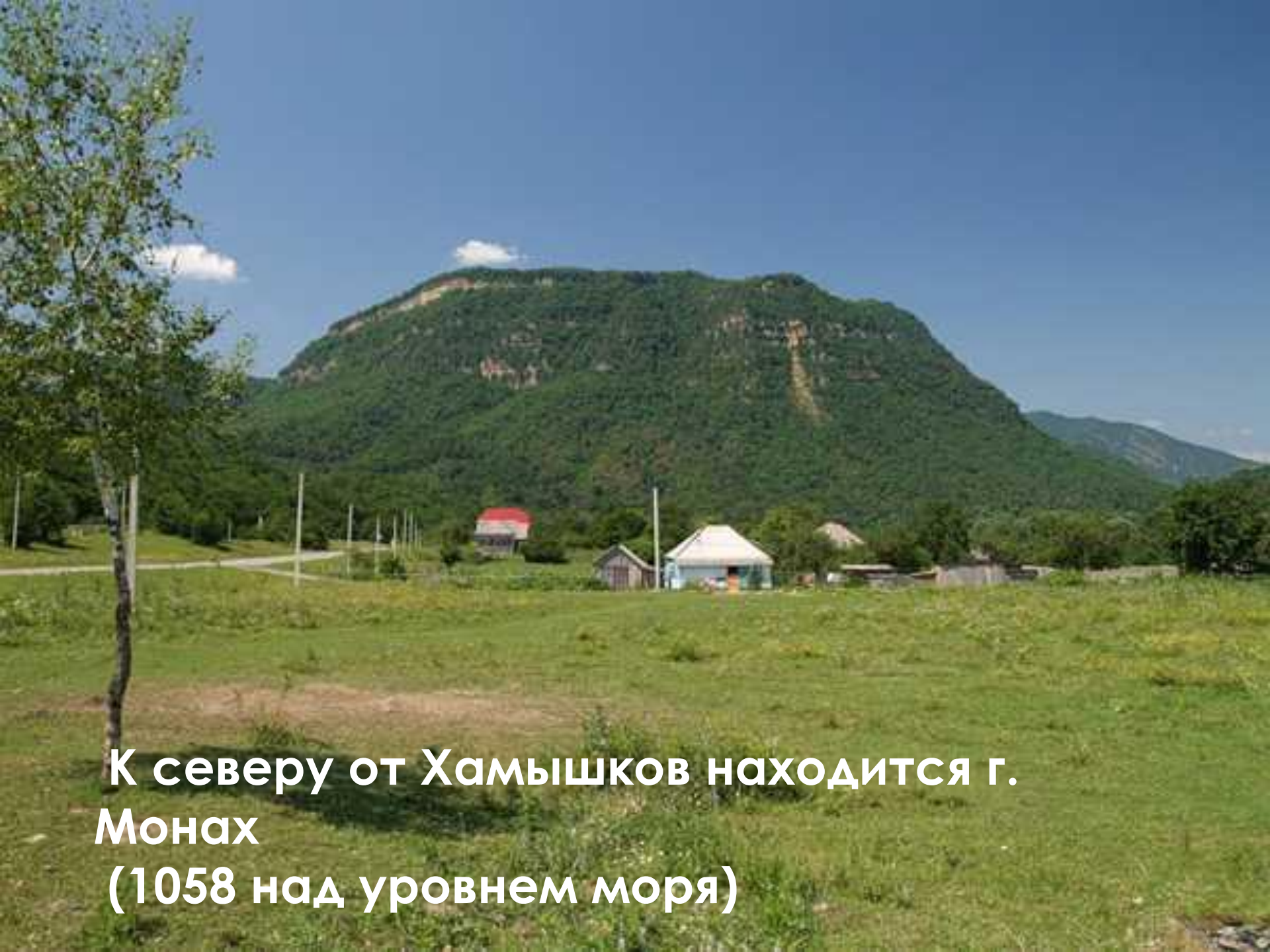
Гора «Трезубец» просматривается с разных точек очень хорошо и своеобразно : по дороге на Гузерипль выделяются три горы , напоминающие вилку- трезубец



**Гранитный каньон р. Белой встречает могучей,
заволаживающей красотой**

www.dikarem.net

Следующим населенным пунктом является с. Хамышки, которое расположено на 590 м над уровнем моря.



**К северу от Хамышков находится г.
Монах
(1058 над уровнем моря)**



Дорога приближает нас к п. Гузерипль. На территории поселка имеется турбаза «Энектур». Здесь можно посетить музей заповедника, дольмен.

Гузерибль. Дольмен.




Майкоп- Дагомыс

- Этот туристический маршрут на море начинается с г. Майкопа. 98 км проезжаем по живописнейшим уголкам Адыгеи. Дорога проходит через населенные пункты : п. Тульский, ст. Абадзехская, ст. Новосвободная и вот мы приближаемся к п. Каменноостскому или станции Хаджох.



Поселок Каменномоостский

2009/08/01



**Переехав через Каменноостский мост
попадаешь в широко известный памятник
природы «Хаджохскую теснину».**



«Хозяин» теснины



Узоры природы




**Перейдя по мосту через коньон
р. Белой выходим на дорогу
в Аминовское ущелье**



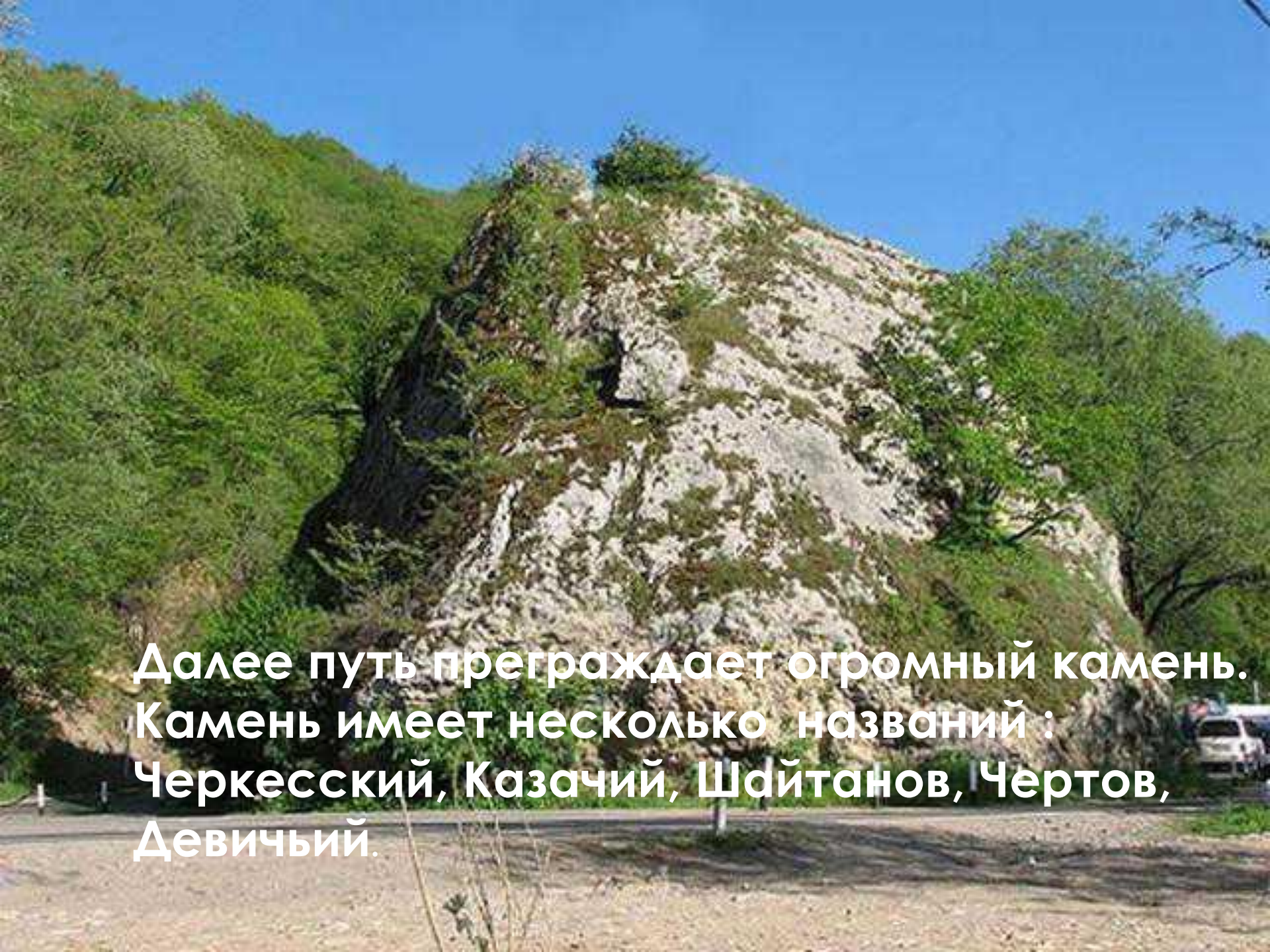


**Сразу же за п. Каменноостским
по правому берегу р. Белой
начинается ущелье Мешоко**



**На правой стороне Мешоко было
обнаружено поселение людей
эпохи бронзы**





Далее путь преграждает огромный камень.
Камень имеет несколько названий :
Черкесский, Казачий, Шайтанов, Чертов,
Девичий.



Левый приток Белой – р. Руфабго создала ряд красивых и неповторимых водопадов. Первый водопад «Шум»- самый доступный, его можно увидеть сразу же, перейдя через мост.




Водопад Девичьи Косы

A photograph of a waterfall cascading down a steep, layered rock face. The rock is dark and covered in green moss. The waterfall is a single, continuous stream of white water. The surrounding area is lush with green foliage and trees. The text "Водопад Шнурочек" is overlaid in white at the bottom of the image.

Водопад Шнурочек



Водопад Сердце Руфабго



Далее дорога проходит между двумя хребтами Азиш-Тау и Уна - Коз. В районе ст. Даховской обнаружена и обследована пещера первобытного человека.

Дальше дорога поднимается по хр. Азиш-Тау . Первая остановка – Дегуакская поляна.






Перед пещерой Нежной рядом с дорогой находится база отдыха Сибирь




Еще одна дорога уходит вправо к Азишской пещере. Пещера располагается среди буково-пихтового леса в южной части хр. Азиш-Тау .



**Большая Азишская пещера богата натечными образованиями.
Это колоны, крупные сталактиты и сталагмиты.**




Фантазия Азишской пещеры



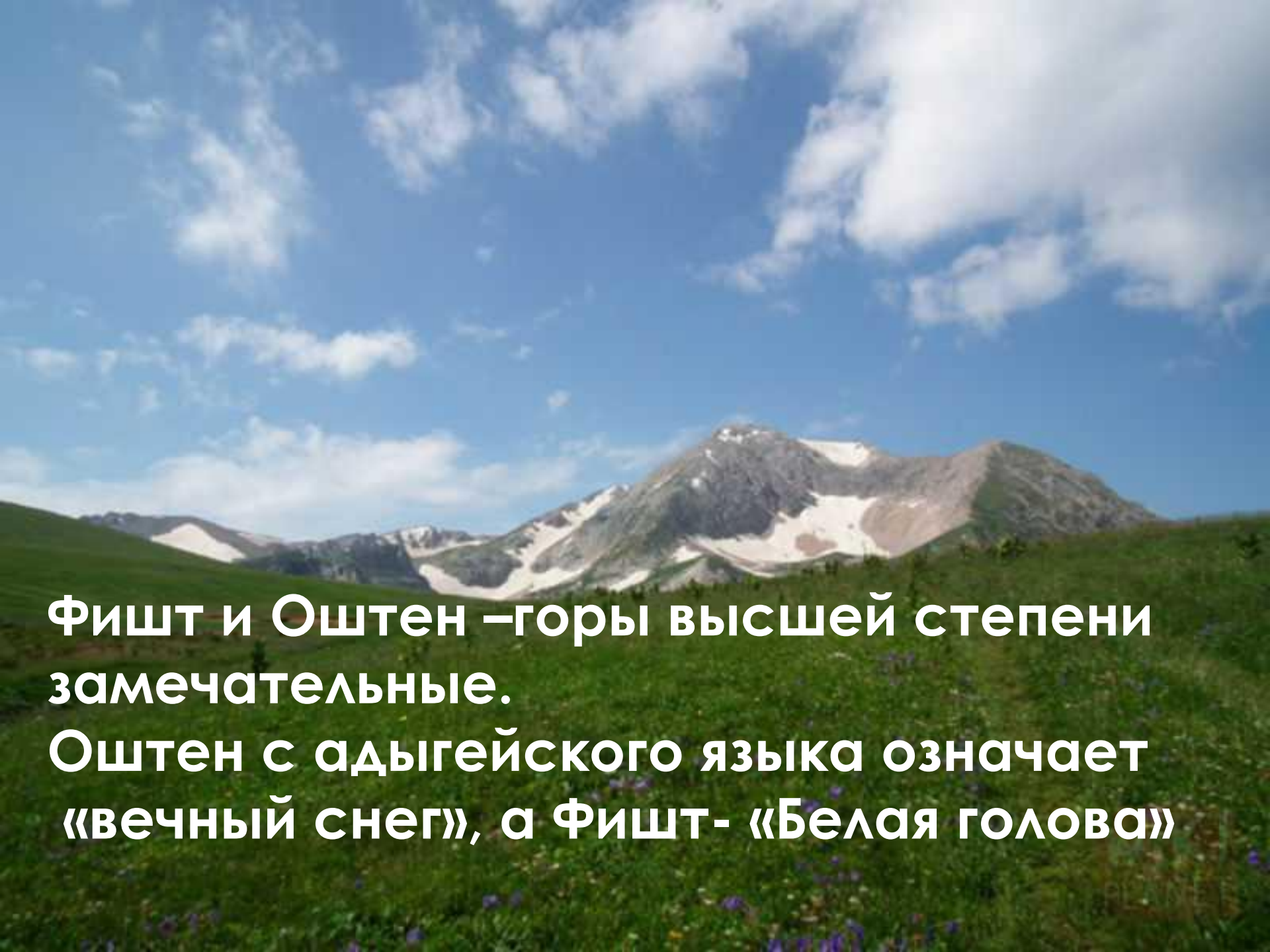
Наконец асфальтовая дорога заканчивается , и перед нами великолепный вид на видимую часть Лагонакского нагорья.

По дороге к плато Лаго-Наки





Лаго-Наки. Турбаза «Казачий стан»




**Фишт и Оштен – горы высшей степени
замечательные.**

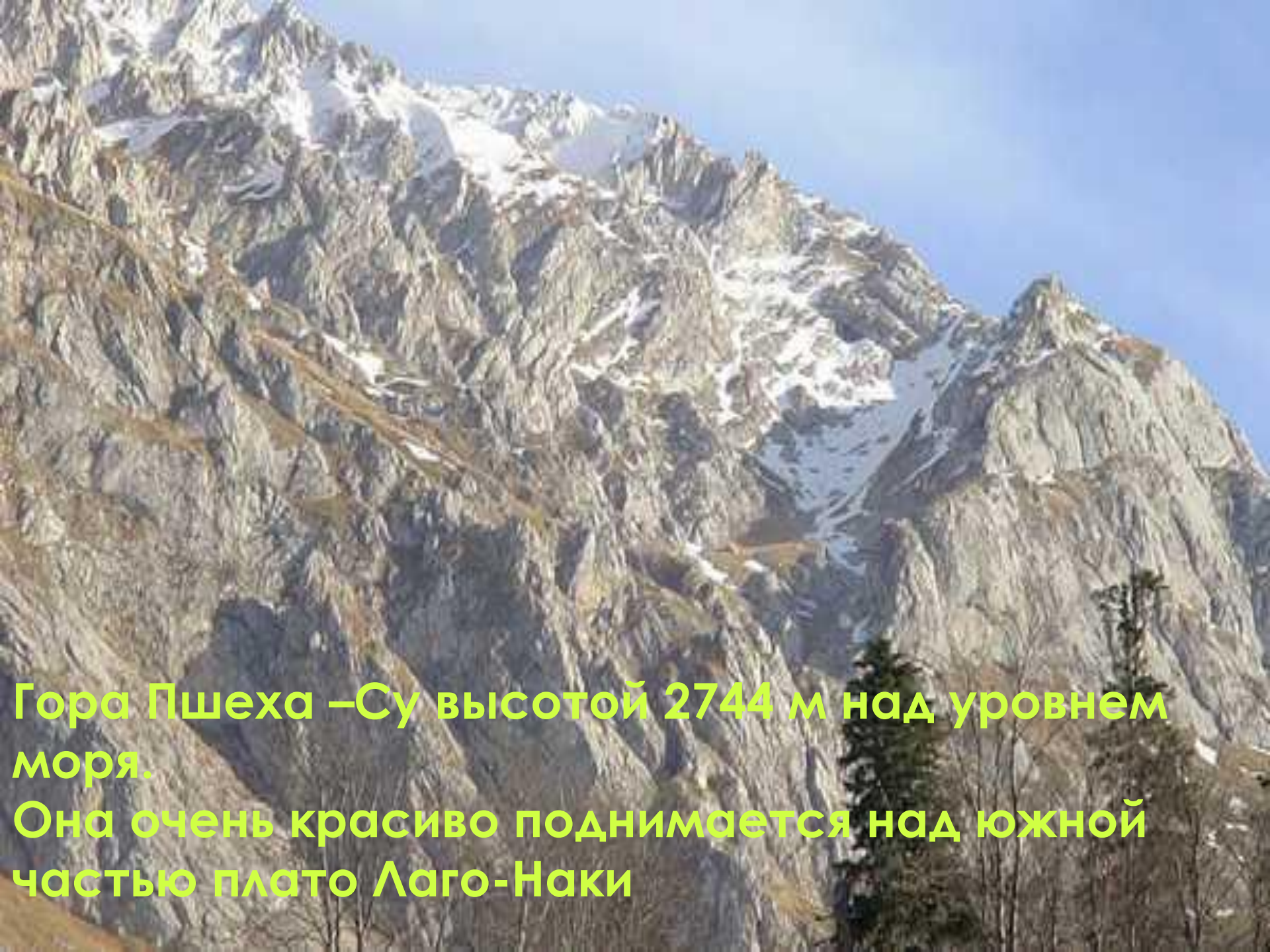
**Оштен с адыгейского языка означает
«вечный снег», а Фишт- «Белая голова»**



Фишто- Оштеновский перевал

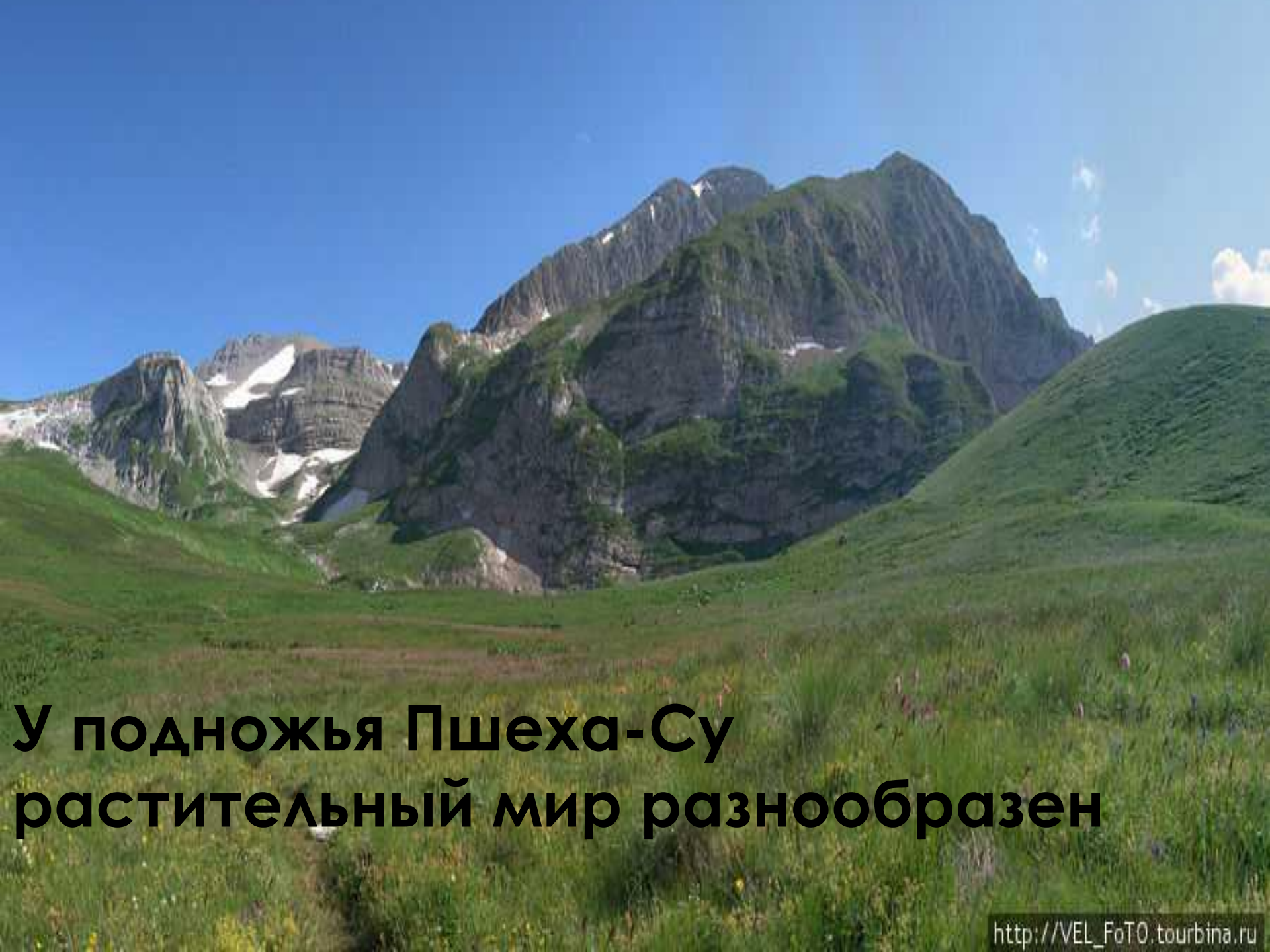
A scenic view of a mountain landscape. In the foreground, a calm, dark lake is surrounded by lush green grass. The middle ground shows a valley with patches of snow and green vegetation. In the background, a range of mountains is visible, with snow patches on their slopes. The sky is not clearly visible, suggesting a hazy or overcast day.

**По хребту Нагой-Чук слева
внизу между двух известных
гор Оштен и Фишт сверкает
озеро Псенодах (Красивый
колодец)**



Гора Пшеха –Су высотой 2744 м над уровнем моря.

Она очень красиво поднимается над южной частью плато Лаго-Наки



**У подножья Пшеха-Су
растительный мир разнообразен**



Гора Большой Тхач. Южная часть



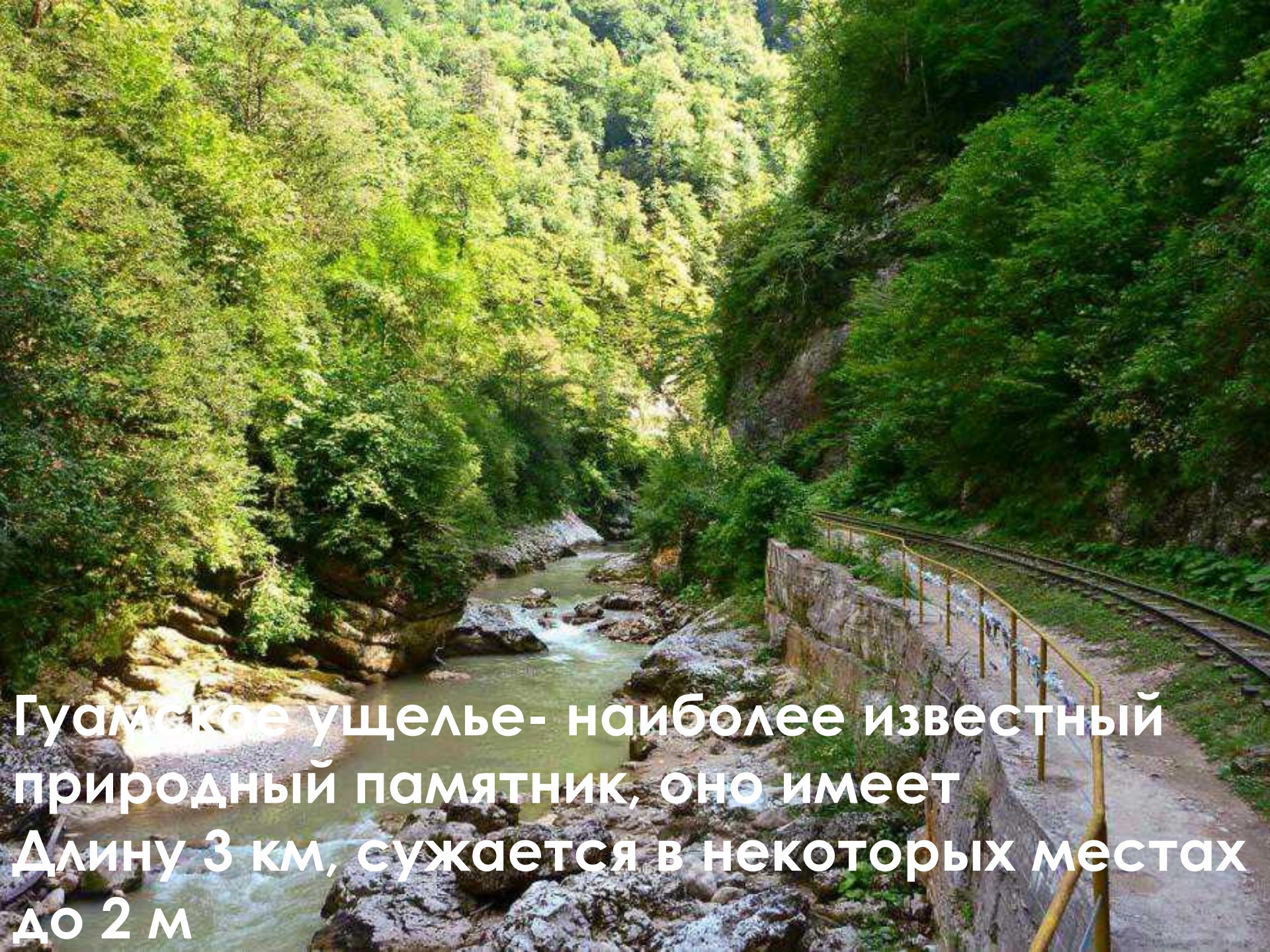
Гора Тхач



Гора Малый Тхач, горы Ачешбоки



Дорога на Гуамское ущелье



Гуамское ущелье- наиболее известный природный памятник, оно имеет
Длину 3 км, сужается в некоторых местах
до 2 м



**Гуамское ущелье- самое легкодоступное,
очень популярное и сказочно
красивое место на Северном Кавказе**

An aerial photograph of a mountain range. In the foreground, a prominent, rugged cliff face made of reddish-brown rock rises vertically, partially covered with green vegetation. Below the cliff, a dense forest of green trees covers the slopes. In the background, rolling hills and valleys are visible, with a wide, flat valley floor on the left side. The sky is clear and blue.

СПАСИБО!