


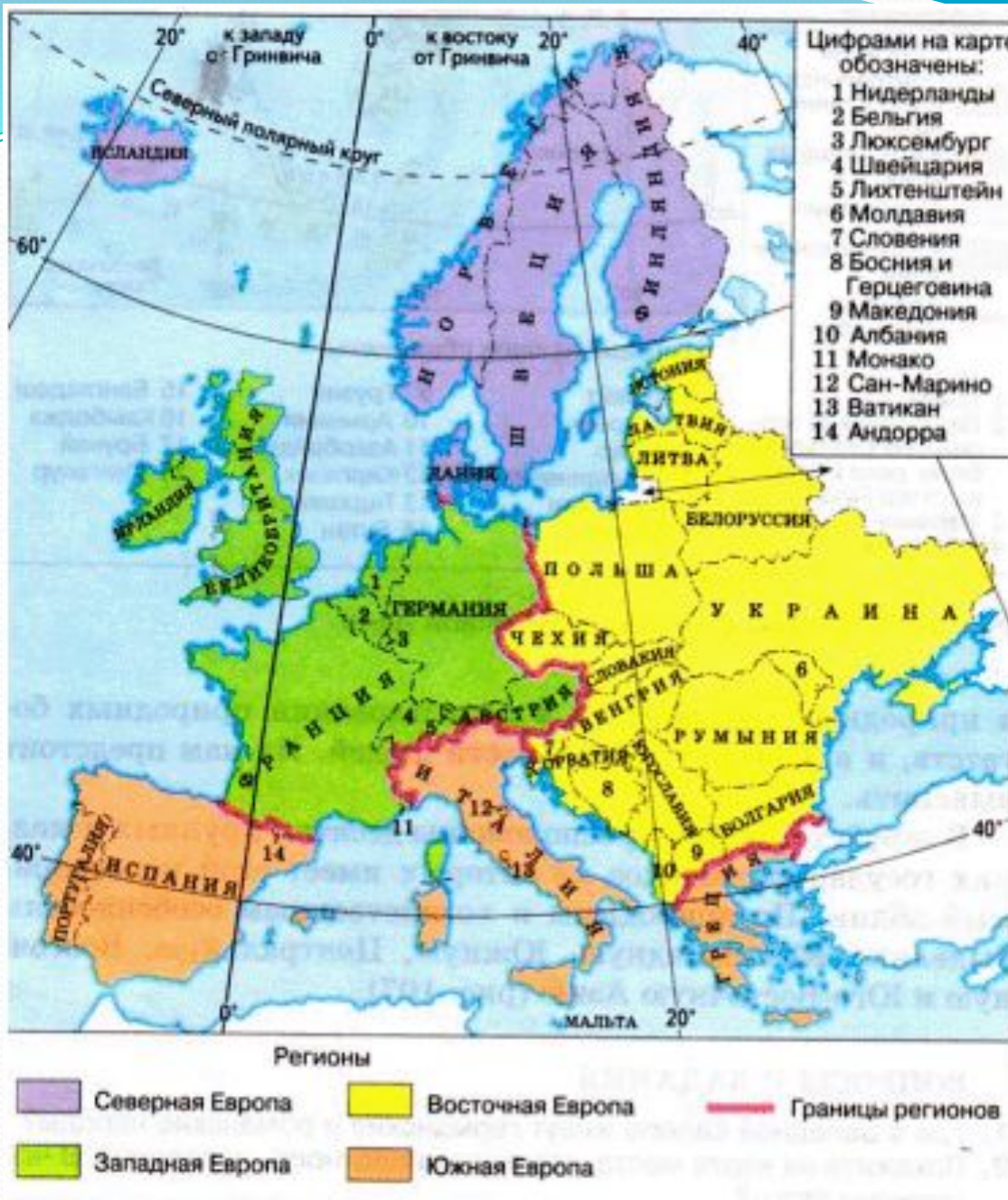
ЕВРОПА

- Площадь с островами – 10 млн. кв.км.
- Население – 806 млн. чел.
- 43 государства
- 70 этносов



Европейский Союз (ЕС)

- Европейские страны хотят сообща решать политические и экономические вопросы.
- Стремление к "единой Европе" без границ начало воплощаться в жизнь после создания Европейского союза в 1967 году. В 2007 году, в него входили 27 стран.
- Единая валюта – евро.
- Цель Европейского союза, устранение всех препятствий на пути свободного передвижения товаров, услуг, людей.



Северная Европа

Задачи урока

Познакомиться с :


- географическим положением,
- рельефом,
- климатом,
- природными особенностями,
- населением,
- хозяйственной деятельностью людей

Состав

Норвегия
(Осло)




Швеция
(Стокгольм)




Финляндия
(Хельсинки)



Исландия
(Рейкьявик)



Дания
(Копенгаген)



Географическое положение

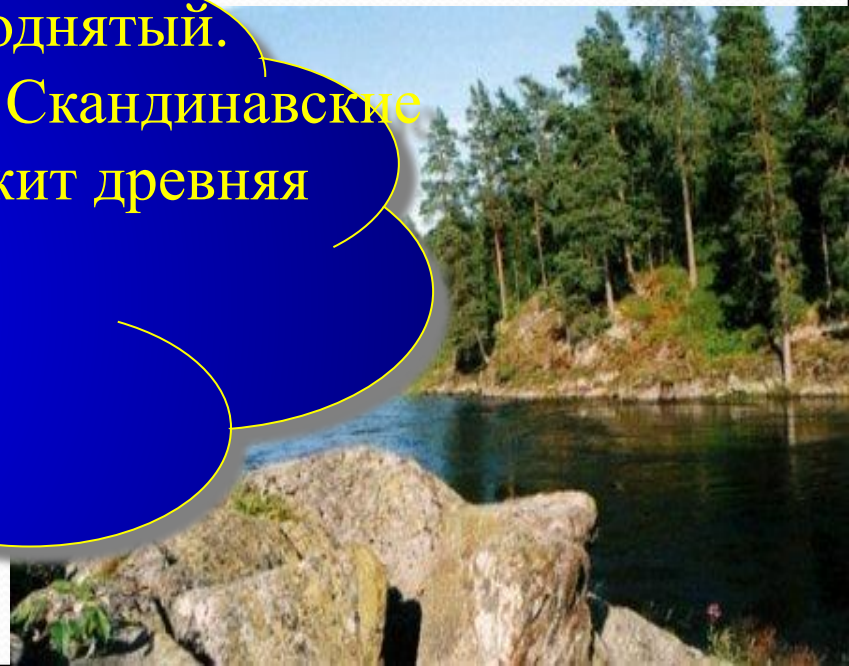
Характерной чертой стран Северной является приморское положение. Береговая линия Скандинавского полуострова срезана фьордами. Фьорды – узкие, извилистые морские заливы с крутыми, часто отвесными берегами.



Рельеф

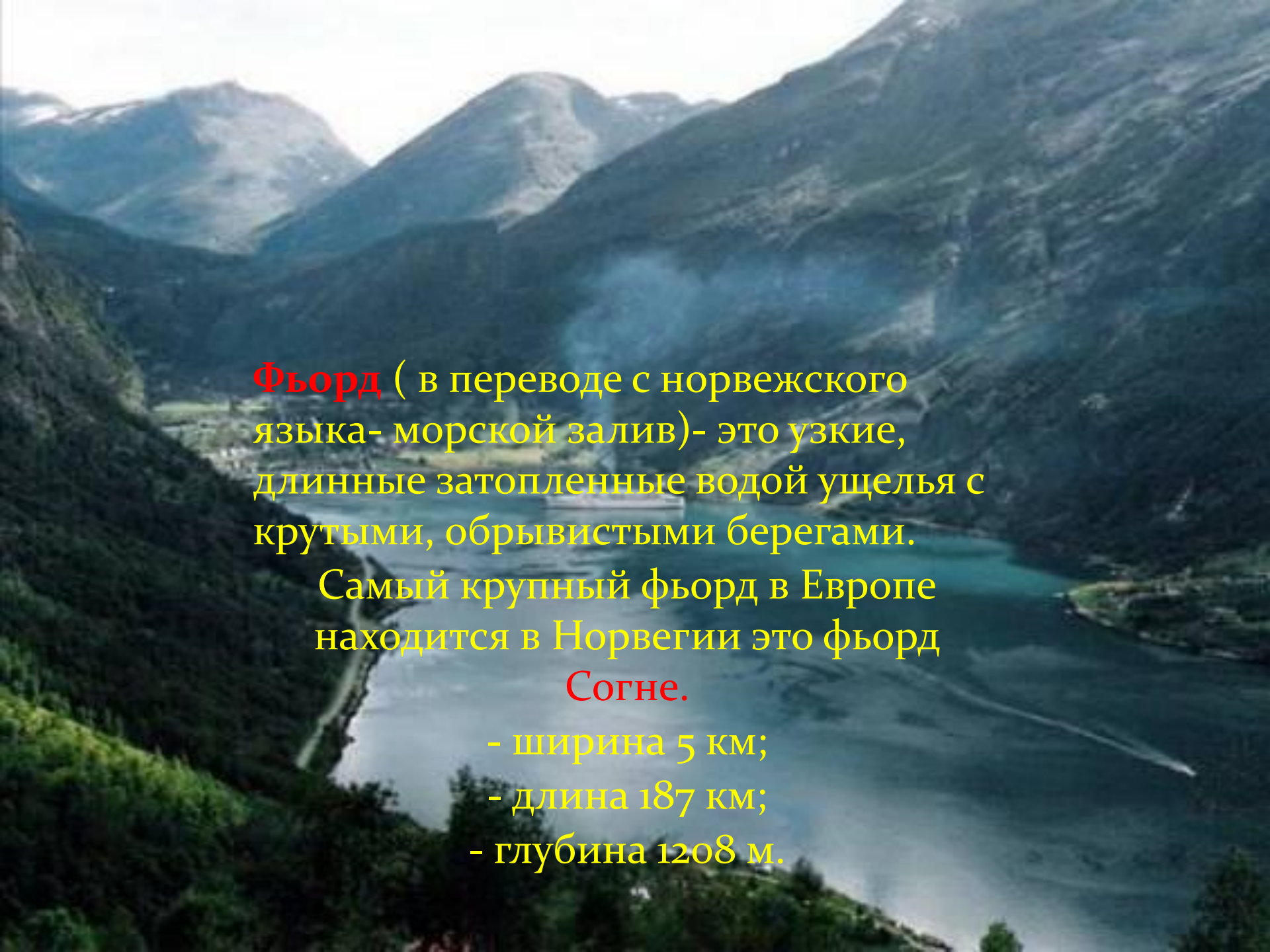


Рельеф Северной Европы приподнятый. Скандинавский полуостров занимают Скандинавские горы. В основании Финляндии лежит древняя платформа.





Скандинавский полуостров – один из центров древнего оледенения, последнее оледенение было 10 тысяч лет назад.



Фьорд (в переводе с норвежского языка- морской залив)- это узкие, длинные затопленные водой ущелья с крутыми, обрывистыми берегами.

Самый крупный фьорд в Европе находится в Норвегии это фьорд **Согне.**


- ширина 5 км;
- длина 187 км;
- глубина 1208 м.

ШХЕРЫ

множество островов, представляющих собой отполированные ледником скалистые выступы.



Климат



Северная Европа расположена в умеренном поясе, только крайний север в субарктическом. Климат не так суров, потому что его смягчает влияние Атлантического океана и Северо-Атлантического течения. Зима мягкая, лето прохладное, выпадает много осадков.

Финляндия



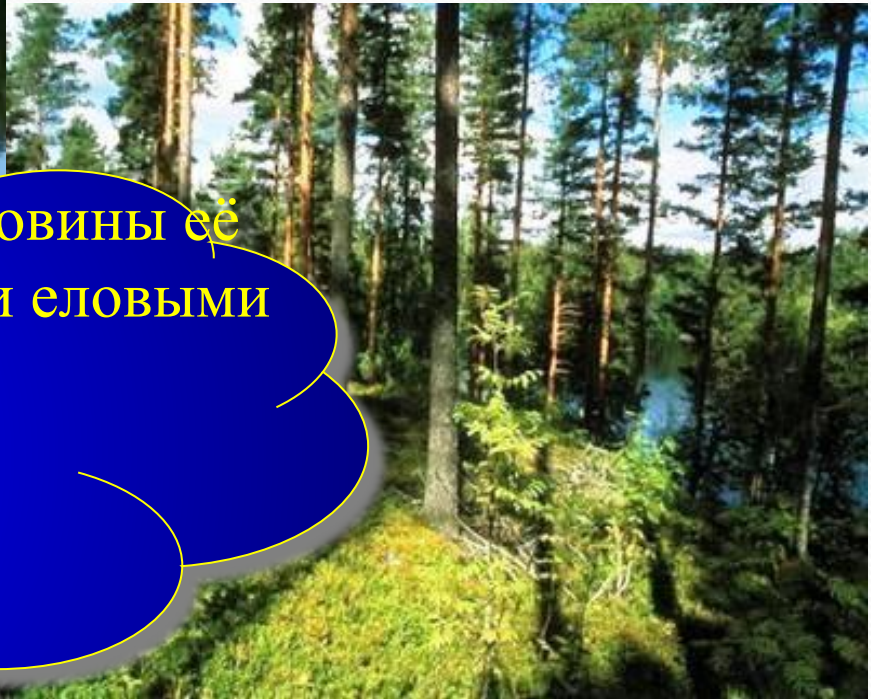
"Суоми - страна болот"

Многие леса, особенно Финляндии, сильно заболочены.

ШВЕЦИЯ




Швеция — край лесов. Более половины её территории покрыто сосновыми и еловыми лесами.




Норвегия

Главное богатство страны – вода.




Край воды, камня и лесов

Норвегия



Рауль Амундсен



Фритъоф Нансен

За пять веков до Колумба предки скандинавов достигли Гренландии и Северной Америки.

Родина известных мореплавателей

Дания



Природные условия Северной Европы малоблагоприятны для развития земледелия. Исключение составляет Дания, где мягкий влажный климат и плодородные почвы. Дания выделяется развитым животноводством.





Андерсен, Ганс
Христиан
(1805–1875)

Датский сказочник, автор более 400 сказок, поэт, писатель, драматург, эссеист, автор мемуарных очерков «Сказка моей жизни»

Исландия



Своим рельефом выделяется Исландия страна «льда и огня». Здесь много действующих вулканов и гейзеров.



Гейзеры Исландии

Оказывается, каждый из нас прекрасно знает как минимум одно слово по-исландски. Слово это, обозначающее термальный источник, периодически выбрасывающий струи горячей воды и пара, происходит от имени собственного — названия одного из таких источников, которое в свою очередь было образовано от исландского глагола, означающего «хлынуть», «извергнуться».



В долине Хаукадалур (исл. *Haुकadalur*) на юге Исландии есть гейзер Строккур (*Strokkur*), извергающийся каждые 5-10 минут и выбрасывающий столб горячей воды на высоту 30-35 метров



Особенностью населения стран Северной Европы являются их общие предки - германские племена - Викинги



ВИКИНГИ (норманны), морские разбойники, выходцы из Скандинавии, совершавшие в 9–11 вв. походы протяженностью до 8000 км, может быть, и на большие расстояния. Эти дерзкие и бесстрашные люди на востоке достигали границ Персии, а на западе – Нового Света. Слово «викинг» восходит к древненорвежскому «викингр». Относительно его происхождения существует ряд гипотез, наиболее убедительная из которых возводит его к «вик» – фиорд, бухта. Слово «викинг» (букв. «человек из фиорда») применялось для обозначения разбойников, которые действовали в прибрежных водах, прячась в укромных бухтах и заливах. В Скандинавии они были известны задолго до того, как приобрели дурную славу в Европе. Французы называли викингов норманнами или различными вариантами этого слова (норсманны, нортманны – букв. «люди с севера»); англичане всех скандинавов без разбора называли датчанами, а славяне, греки, хазары, арабы именовали шведских викингов - варягами.

Население



Норвежцы



Шведы



Финны



Датчане



Исландцы

Население



Саамы



Лапландцы

Северная Европа слабо заселена. На севере Скандинавского полуострова и Финляндии живут саамы и лапландцы. Они занимаются охотой, оленеводством и рыбной ловлей.

Промышленность



Горнодобывающая



Рыболовство



Лесная



Машиностроение

Лесная промышленность



Швеция

Лесной цех Европы



Финляндия

Добыча нефти и газа



Норвегия

Ответе на въпроси

Родина Ф. Нансена, Р. Амундсена, Т. Хейердала -

Норвегия

Страна льда, огня и гейзеров -

Исландия

Страна болот, озер и лесов -

Финляндия

Родина писателя Х.К. Андерсена -

Дания

Сколько стран входит в регион Северной Европы?

5 (пять)

Какая условная линия пересекает Северную Европу?

Северный полярный круг

Как называли викингов на Руси?

варягами

Узкий, глубокий, далеко проникающий в берег морской залив -

фьорд

К какой языковой группе относятся жители Северной Европы?

германской

Когда было последнее оледенение Европы?

10 тысяч лет назад

Домашнее задание

Параграф 20 стр. 98 учебника

Задания №1,3 в рабочей тетради стр. 47

Подготовить сообщение или презентацию:

Национальные парки Северной Европы;

Биография деятелей культуры (стр.102 учебника);

**О любой стране и ее достопримечательностях в
рамках проекта «Вокруг света»**

