

«Своя игра»

Атмосфер
а

Литосфера

Гидросфе
ра

Имена

Природа

100

100

100

100

100

200

200

200

200

200

300

300

300

300

300

400

400

400

400

400

500

500

500

500

500

**В составе атмосферы
этого газа 78%**

азот



**Нижний слой атмосферы
называется...**

тропосфера



**Ветер, который меняет
свое направление
2 раза в сутки**

БРИЗ



Прибор для измерения атмосферного
давления

Барометр



**В какое время дня наблюдается
наибольшая температура воздуха,
если погода была ясной и безоблачной?**

После полудня



Что такое литосфера?

Твердая оболочка Земли



**Чем отличается материковая
и океаническая земная кора?**

Количеством слоев



Торф, уголь, нефть, мел...

Что общего у этих полезных ископаемых?

**Органическое осадочное
происхождение**




Выход кристаллического фундамента платформы на поверхность

ЩИТ



КОТ В МЕШКЕ



Главная причина образования морских течений

Ветер



**Длина этого
течения 3000 км., ширина
составляет сотни
километров, скорость
до 10 км/ч**


Гольфстрим




**Как известно,
пресная вода
замерзает при
температуре
0 градусов, а морская...**

- 2 градуса





Образование старицы



**Самый большой
бывает в Канаде – 18 м.
В Охотском море – 13 м.
В Черном море
лишь - 10 см.
А причина одна...**

Прилив. Причина – притяжение Луны



14 декабря 1911 года норвежский
путешественник с четырьмя
товарищами на собачьих
упряжках достиг Южного полюса
земли, опередив экспедицию
англичанина Роберта Скотта на
месяц. Его имя ...

Руал Амундсен




**Руководителем
1-ой и 2-ой
Камчатской
экспедиции. Его именем
назван пролив между
Евразией и С.Америкой.**

Витус Беринг




Открыл водопад Виктория и
первым из европейцев пересек
Африканский материк.

Давид Ливингстон




**На месте гибели этого
путешественника стоит
крест с надписью
«Бороться и искать,
найти и не сдаваться»**

Роберт Скотт





Тур Хейердал



Виды животных или растений, обитающие в относительно ограниченном ареале.

Эндемики



23 января 1960 года
лейтенант ВМС США

Дон Уолш и исследователь

Жако Пикар совершили именно это...

**Погружение на дно
Марианского желоба**



**Эта горная система
протянулась примерно
на 9000 км., в ней
расположено самое
высокогорное озеро.**

АНДЫ



**Автор этой гипотезы утверждал, что
все литосферные плиты
находятся в постоянном движении.**

Вегенер



КОТ В МЕШКЕ

