

# Рельеф дна Мирового океана



Челленджер

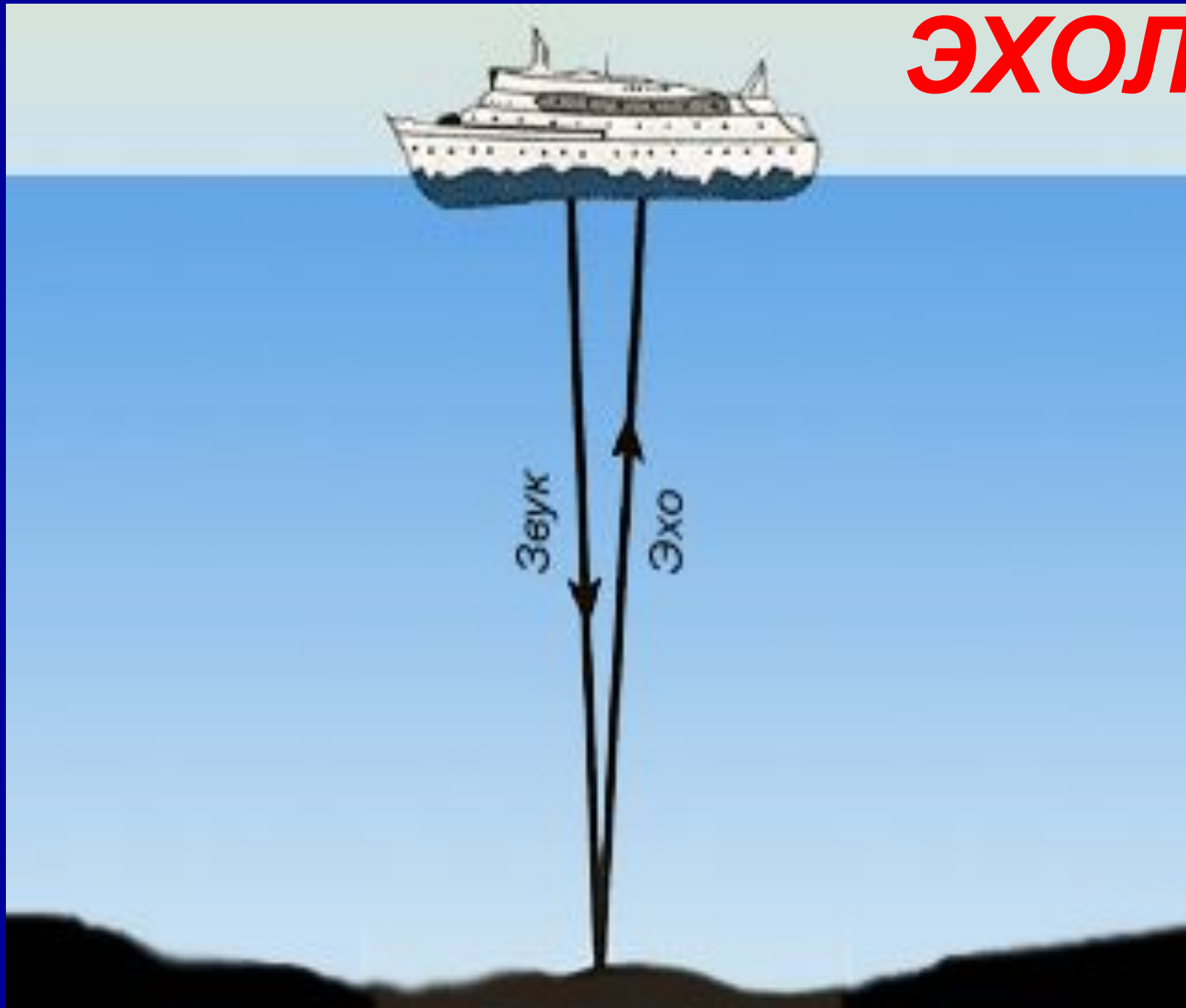


# ЭХОЛОТ



Звук

Эхо



# Запишите в тетрадь:

- **ЭХОЛОТ** - Прибор для изучения рельефа дна Мирового океана
- **скорость звука в воде**  
**1500м/сек**

глубже 300 200 100 0



ниже 0 100 200 300 выше

- 500 Отметки высот над уровнем моря
- 300 Отметки глубин




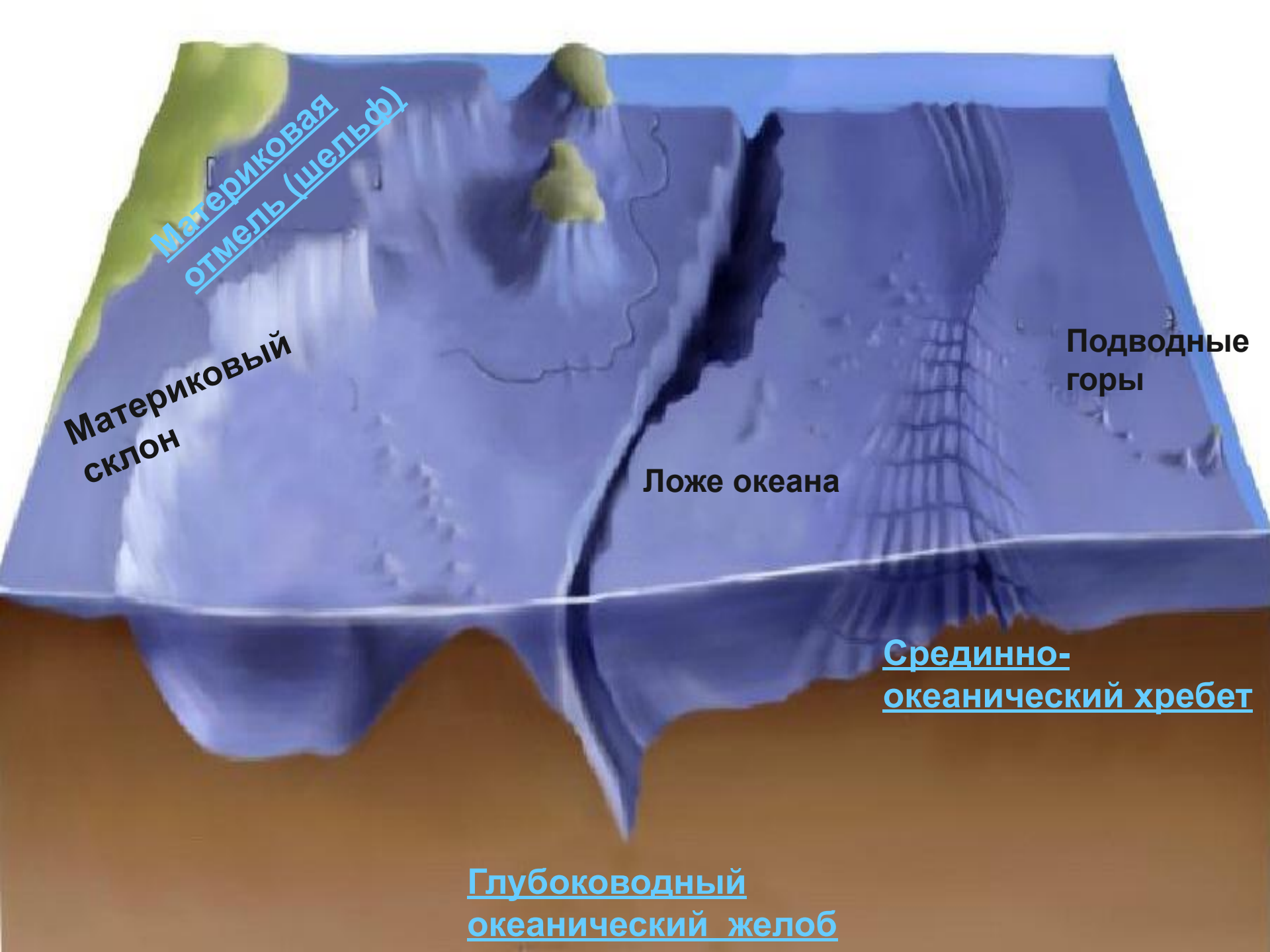
# Части дна Мирового океана

Переходная зона

Ложе океана

Подводная окраина материков





Материковая  
отмель (шельф)

**Материковый  
склон**

**Ложе океана**

**Подводные  
горы**

Срединно-  
океанический хребет

Глубоководный  
океанический желоб



- шельф,
- материковая отмель,
- глубоководный желоб,
- Марианский желоб,
- срединно-океанический  
хребет,
- эхолот,
- 11022м,
- 22011м

# ОТВЕТЫ

1. Материковая отмель (шельф)
2. Глубоководный желоб
3. Марианский желоб
4. Срединно-океанический хребет
5. Эхолот
6. 11022м

**Домашнее задание:  
№22, вопросы в конце  
параграфа**



**Большое  
спасибо за  
урок!**