

*Методы
географических
исследований и
источники
географических
знаний.*

Методы географических исследований.

- ▣ Метод наблюдений.
- ▣ Сравнительно-описательный метод.
- ▣ Картографический метод.
- ▣ Аэрокосмический метод.
- ▣ Статистический метод.
- ▣ Исторический метод.
- ▣ Системный метод.



Метод наблюдений.



Сравнительно-описательный метод.

О П И С А Н И Е
З Е М Л И
КАМЧАТКИ

с о ч и н е н н о е
СТЕПАНОМЪ КРАШЕНИННИКОВЫМЪ,

Академіи Наукъ Профессоромъ.

ТОМЪ ПЕРВЫЙ.

ВЪ САНКТПЕТЕРБУРГѢ

при Императорской Академіи Наукъ:


1755. году



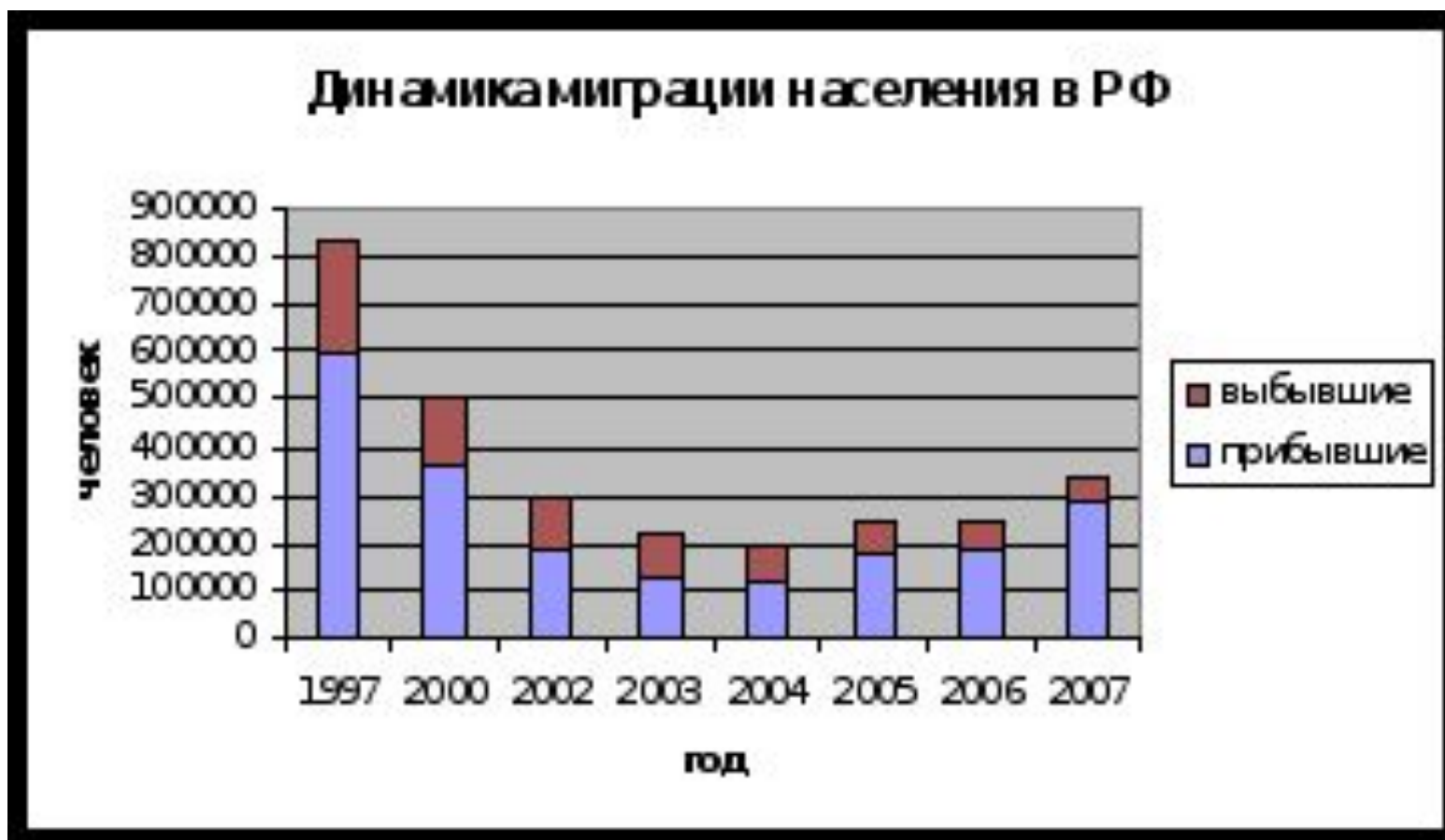
Картографический метод.



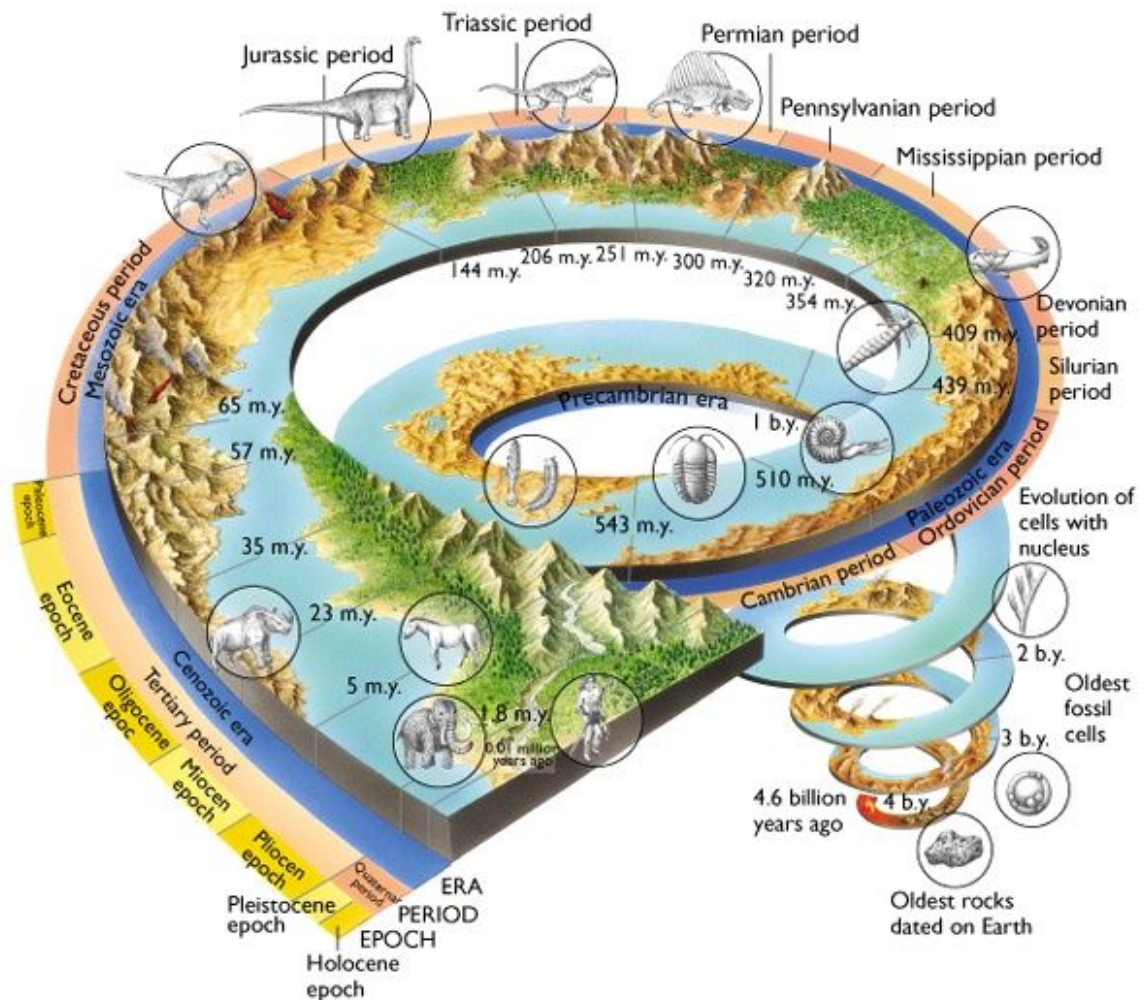
Аэрокосмический метод.



Статистический метод.



Исторический метод.



Системный метод.



Домашнее задание:

- §3 учить,
- Найти информацию о гипотезах возникновения Земли.