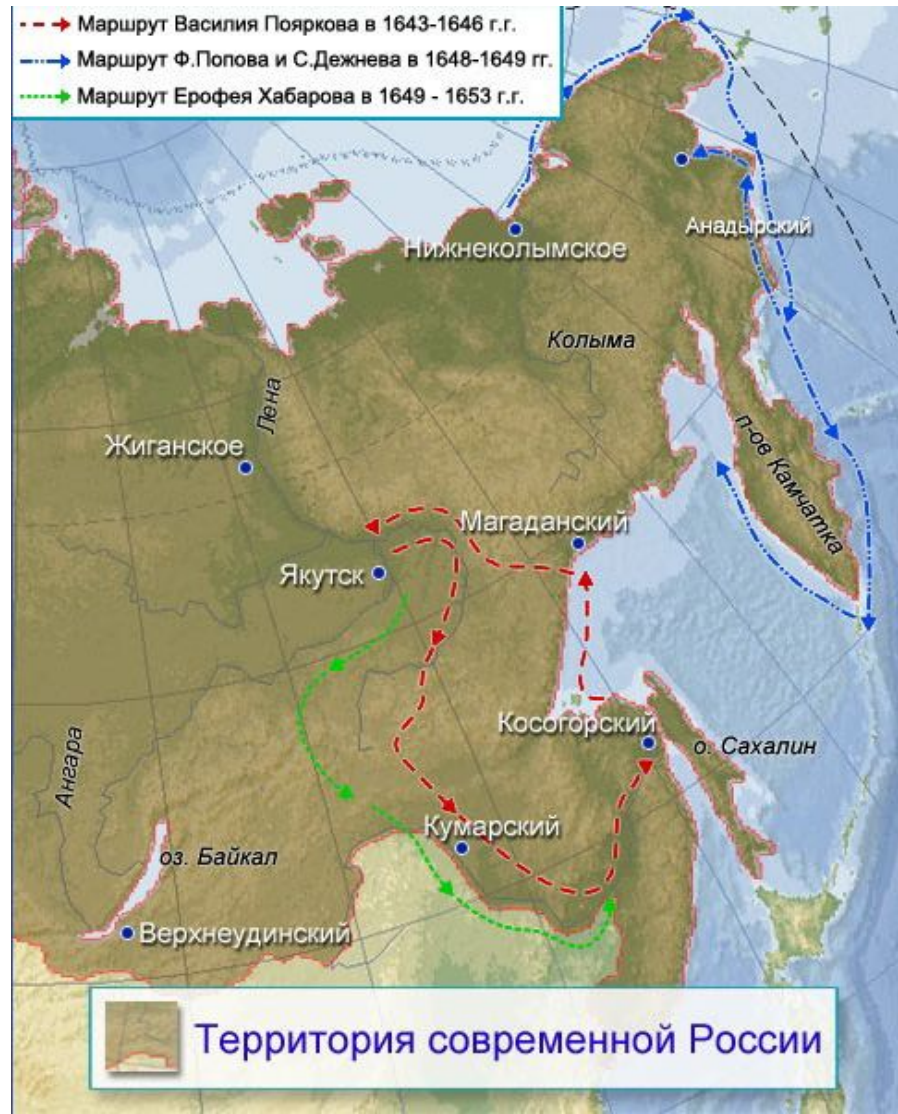


# Викторина

## «Исследователи Дальнего Востока»



**Русский казак первым обогнул северо –  
восточную оконечность Азии и достиг Тихого  
океана. В его честь названа крайняя восточная  
точка России.**

***Витус  
Беринг***



***Семён Дежнев***



**Ерофей Хабаров**



**Моряк, родом из Дании, ставший известным мореплавателем в России, возглавивший камчатские экспедиции и погибший в одной из них. Его имя трижды запечатлено на карте нашей страны.**

**Витус  
Беринг**



**Владимир  
Атласов**



**Ерофей  
Хабаров**



**Исследователь Камчатки, составил первое  
достоверное описание полуострова.**

***Владимир  
Атласов***



**Русский мореплаватель, доказавший, что Сахалин отделен от материка проливом (названным в последствии его именем), а река Амур доступна для судов с моря.**

***Витус Беринг***



***Ф.П. Врангель***



***Г.И. Невельской***



**Знаменитый путешественник Центральной Азии. Первое путешествие совершил в Уссурийский край.**

***Н.М. Пржевальский***



***В.А. Обручев***



***П.А.  
Кропоткин***



**Известный путешественник,  
исследователь Дальнего Востока, автор  
увлекательных книг об Уссурийской тайге.**

***В.А. Обручев***



***И. Д.  
Черский***



***В.К. Арсеньев***



**Русский землепроходец. В 1639 г. с отрядом казаков первым достиг Охотского моря, открыл его побережье и Сахалинский залив.**

***Иван Москвитин***



***Владимир  
Ерофей Хабаров***








**Русский землепроходец 17 в. В 1643-46 руководил отрядом, который впервые проник в бассейн р. Амур, открыл р. Зея, Амурско-Зейскую равнину, среднее и нижнее течение р. Амур до устья. Собрал ценные сведения о природе и населении Приамурья.**

***Василий Поярков***

***Иван  
Москвитин***



***Курбат  
Иевлев***



**Дело, начатое Поярковым, продолжил этот русский землепроходец, исследователь Восточной Сибири. В 1649-1653 совершил ряд походов в Приамурье, составил «Чертеж реке Амуру».**



***Ерофей  
Хабаров***